



Марокко





Географическое положение





Флаг



Герб



Гимн Марокко

منبت الأحرار * مشرق الأنوار
منتدى السؤدد وحماه
دمت منتداه
وحماه
عشت في الأوطان * للعلی عنوان
ملء كل جنان * ذكرى كل لسان
بالروح * بالجسد
هب فتاك
لبي نذاك
في فمي وفي دمي
هواك ثار نور ونار
اخوتي هيا * للعلی سعيا
نشهد الدنيا * أنا هنا زحيا
بشعار
الله
الوطن الملك

Fountain of Freedom
Source of Light
Where sovereignty and safety meet,
Safety and sovereignty
May you ever combine!
You have lived among nations
With title sublime,
Filling each heart,
Sung by each tongue,
Your champion has risen
And answered your call.
For your soul and your body,
The victory they have conquered.
In my mouth
And in my blood
Your breezes have stirred
Both light and fire.
Up! my brethren,
Strive for the highest.
We call to the world
That we are here ready.
We salute as our emblem
God, Homeland, and King.

Язык Марокко



تظهرت آثارها في بعض أعمال
المهندس الثاني له
وإبادة المنسجد
بأبنتسبول



ΣΟΘΘΟΠΞΡΓΙ Ο
+ΞΠΕ ΟΧΧΞ.
ΣΟΘΞΡΓΙ Λ ΣΓΟΖΞΥΙ ΛΠΠΙ ΥΟΟ ΛΗΗΟΟ
ΘΞΥΞ ΓΟ ΥΟΟ ΖΖΟ+ ΛΞ +ΘΘΟΙ Α
ΣΟΘΘΟΠΞΡΓΙ +ΞΥΟ ΘΘΞΗΞΥΙ Λ ΗΗΞ
ΣΟΘΘΟΠΞΡΓΙ ΣΓΟΠΓΙ (Θ ΣΓΟΖΞΥΙ
Σ +ΞΥΟ ΘΘΛΟΗΙ ΣΓΟΠΓΙ (Θ ΣΓΟΖΞΥΙ
ΛΞ ΗΛΘΘ. ΟΧΧΞ ΣΖΖΙ Λ ΟΛ ΘΘΗΙ
ΛΞ ΧΧΙ ΓΞΙ ΧΧΞΙ ΣΟΘΘΟΠΞΡΓΙ 400
ΗΗΞΗ ΖΞ ΗΛΘΘ ΙΙΘ Λ ΘΘΘ
+ΞΠΞΥΙ ΣΞΠΞΥΙ



hic iñe Gower q'z Inglis
gallica si que iōgrua fuerit
l'vniū site de toute le monde
Johan Gower ceste balad enuioie
Et si ieo nay de francois la faconde
pdones moy ne ieo de ceo forstioie
ne sui englois. si quier par tiele voie
Estre excuse mais quonqz mis en die
l'amour pfit en dien se iustifie



anism,
English
from the E
German tri
Belonging

Валюта Марокко

В обращении
находятся банкноты
номиналом 10, 20,
50, 100 и 200
дирхамов, а также
монеты
достоинством 5, 10 и
20 сантимов, ½, 1,
2, 5 и 10 дирхамов



Столица



Рабат – административный центр Марокко, гордость королей и французских колонизаторов, отстроивших современную часть города



Страны соседи

Омывается на севере водами Средиземного моря и на западе – Атлантического океана. Гибралтарский пролив отделяет Марокко от материка Европы



Территория Марокко

Общая площадь страны —
446 550 км

Береговая линия страны:
1 835 км



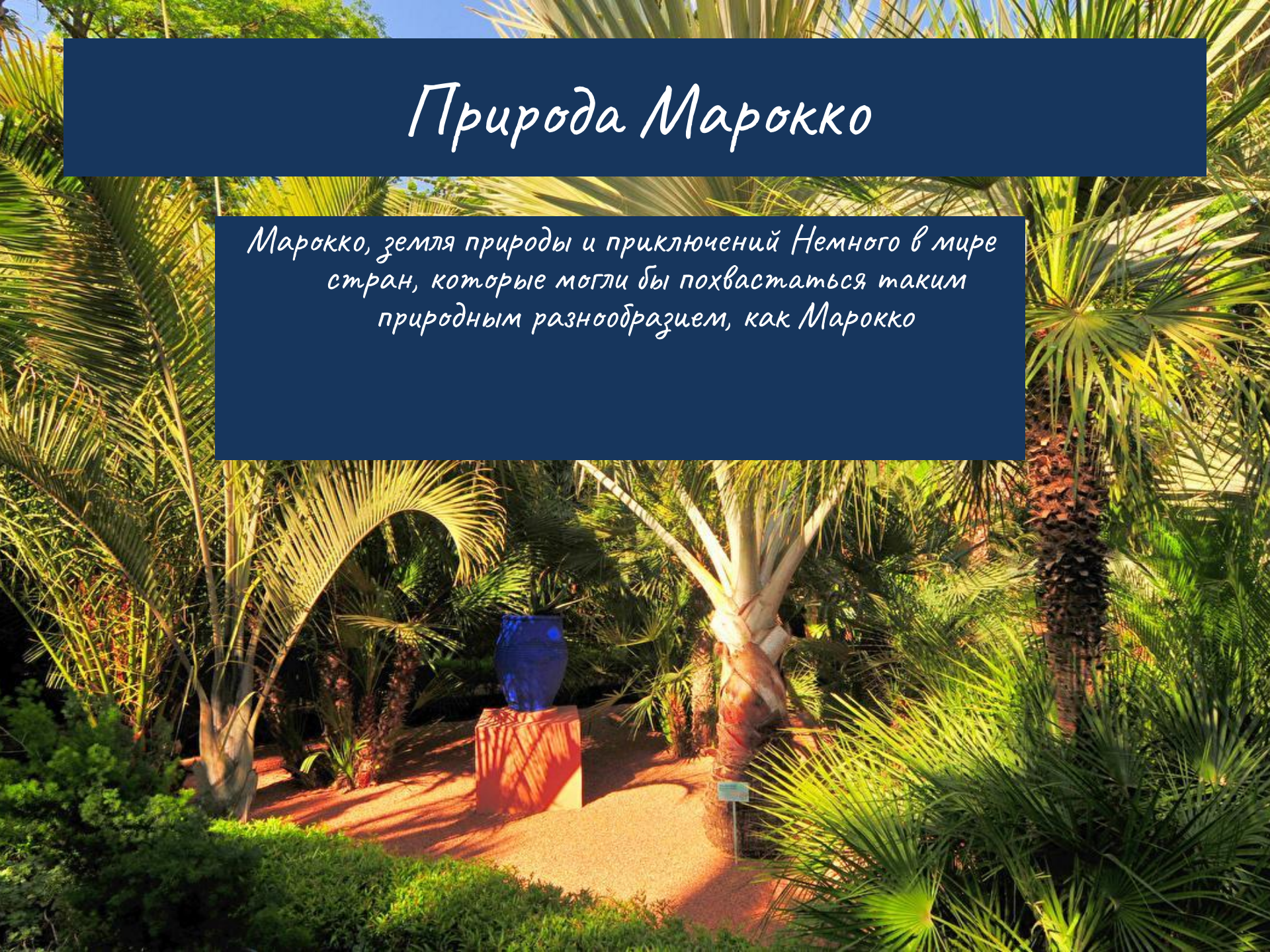
Общая протяженность
сухопутных границ — 2 018
км

Административное деление

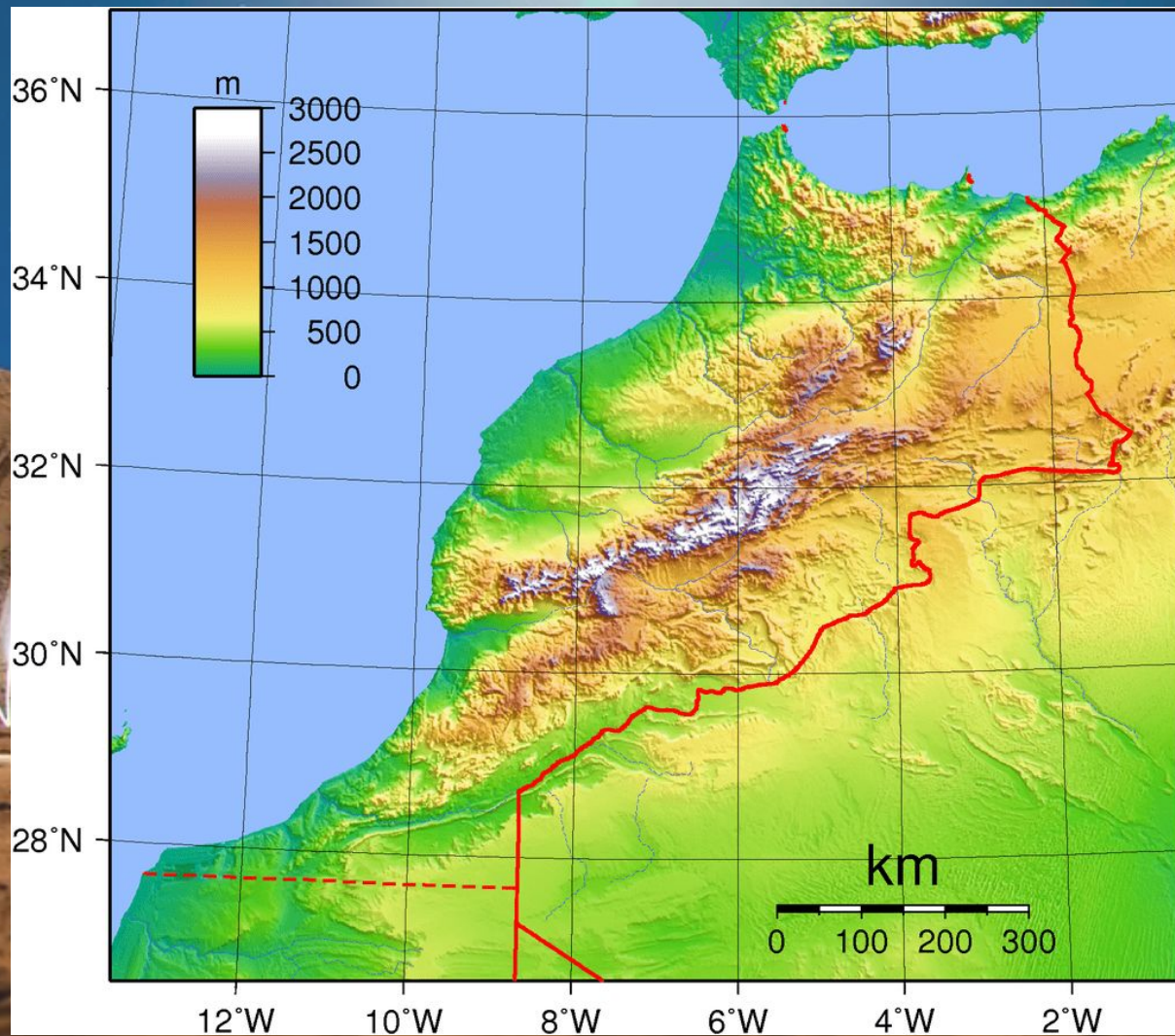


Природа Марокко

Марокко, земля природы и приключений Немного в мире стран, которые могли бы похвастаться таким природным разнообразием, как Марокко



Рельеф



Горы Атлас

Длина хребтов – 2092 км.
Наивысшая точка – гора
Тубкаль (4167 м), находится
на югозападе Марокко



Джебель-Муса

Высота 851 м. Муса по-арабски означает Моисей, хотя по легенде гора была названа в честь Мусы ибн Нусайра – генерала, который командовал мусульманским вторжением на Пиренейский полуостров в 711 году

Телль-Атлас

Ряд горных хребтов, входящих в систему североафриканских Атласских гор, вытянутых на 1500 км вдоль побережья Средиземного моря от Марокко через территорию Алжира и до Туниса



Тубкаль

Самая высокая гора Атласских гор и Марокко, расположена на северо-западе Африки. Насчитывает 4165 метров и является наивысшей точкой Марокко



Пустыня Сахара

Её площадь — 8,6 млн км, это около трети общей площади Африканского континента. С запада на восток пустыня вытянута на 4800 км, а с севера на юг её протяжённость — от 800 до 1200 км

Климат



Летом температура на равнинных территориях нередко поднимается до $+45^{\circ}\text{C}$, зимой – до $+33^{\circ}\text{C}$

В горах температура часто опускается до -17°C , и большую часть года горные пики покрывает снег



Водные ресурсы



Главным источником воды являются подземные воды. Ниспадая с горных склонов, реки превращаются в красивейшие водопады

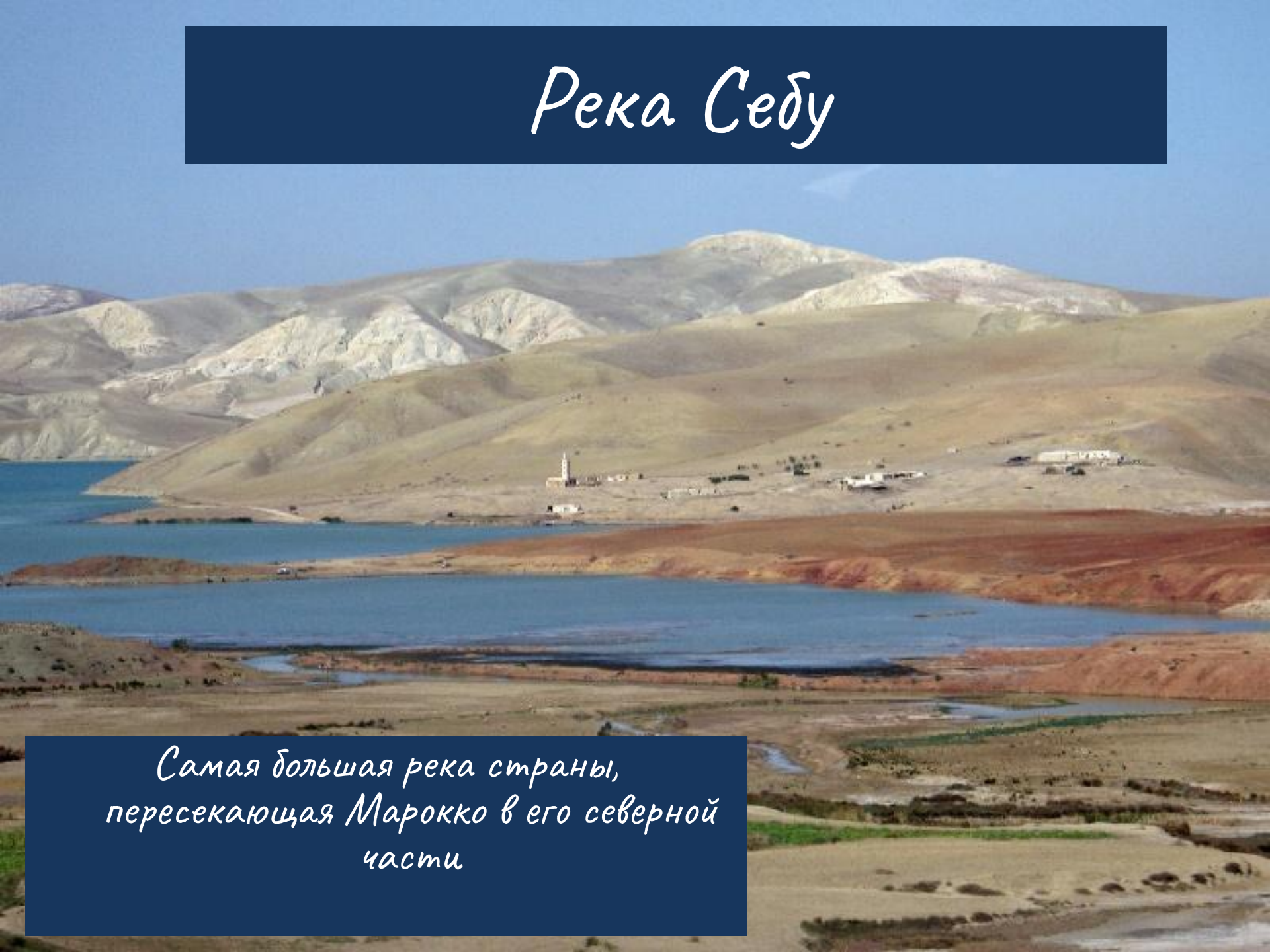
Река Драа

Протяженность ее русла
достигает 1100 км



Река Себу

Самая большая река страны,
пересекающая Марокко в его северной
части




Река Мулуя

Путь реки идет по
пустынной впадине
вплоть до самого места
впадения реки в воды
Атлантики


Озеро Ифни

Озеро Ифни является одним из наиболее высоких в стране. Это самое крупное из горных озер в этой стране. Расположено оно на высоте в 2295 метров над УМ

Флора Марокко



Ландшафты Марокко представлены густыми лесами, оазисами пустыни, степями и горными лугами. Из всех стран Северной Африки только в Марокко остались большие лесные массивы



низкоствольное
редколесье

кедр атласский



апельсиновое дерево



пробковые дубы




МОЖЖЕВЕЛЬНИК



ююба



ПИОНЫ



КАКТУСЫ-ОПУНЦИИ



маки

Фауна Марокко



Многие животные, обитавшие в Северной Африке в римскую эпоху, к настоящему времени вымерли, в том числе крокодил, бегемот, жираф, буйвол, слон и лев (берберский лев)



гривистый баран



верблюды



газели



аисты



бесхвостые макаки



рыба

Национальные парки и заповедники Марокко



Марокко обладает неограниченным потенциалом для эко-туризма благодаря разнообразию своих природных ландшафтов

Национальный парк Тубкаль

Здесь Вы увидите зеленые равнины, плато и скалы с ущельями, по которым текут бурные горные реки, заросли дуба, туи и можжевельника

Национальный парк Сусс-Масса



На территории парка обитают мангусты, шакалы, дикие кабаны и газели, а также 275 видов птиц, среди которых: чайки, бакланы, соколы, цапли, лысые ибисы и многие другие

Национальные парки Ифран и Хенифра



Летом глаз радуется сочная зелень, осенью листва деревьев окрашивается в красные и желтые цвета, а зимой здесь выпадает много снега. На территории парка расположен горнолыжный курорт

Национальный Парк Талассеттан

На территории парка можно увидеть крутые и пологие горные вершины, величественные скалы, глубокие и узкие ущелья, сосновые и кедровые леса



Национальный парк Восточного Высокого Атласа



На территории парка находится множество рек, кедровые, сосновые и дубовые леса, а также горные степи на высоте 3000

Народонаселение



©Wahid Tajani 2012



Население Марокко — марокканцы
численностью 33,8 млн человек.
Это третья в мире арабоязычная
страна после Египта и Судана.
Около 60 % населения — арабы,
около 40 % — берберы



В последние годы прирост населения значительно ускорился. По прогнозам демографов, к 2050 году численность жителей увеличится на 20 млн, но уже к концу XXI века эта цифра снизится до нынешних показателей, а то и ниже

36 178 829	Численность населения
17 725 421	Численность мужского населения (49.0%)
18 453 408	Численность женского населения (51.0%)
194 590	Рождено в этом году
1 298	Рождено сегодня
52 513	Умерло в этом году
350	Умерло сегодня
-17 108	Мигрировало в этом году
-114	Мигрировало сегодня
124 970	Рост численности населения в этом году
834	Рост численности населения сегодня

Оценка грамотности населения Марокко



Более 18 млн граждан страны, чей возраст превышает 15 лет, считаются грамотными, так как они умеют читать и писать. В процентном соотношении образованными считаются около 72% взрослого населения



Религии Марокко



Большая часть населения Марокко исповедует ислам. Эта же религия является официально признанной в государстве. Мусульмане-сунниты составляют 98,7% , представителей христианских конфессий – 1,1%, оставшиеся 0,2% – это иудеи



История Марокко


- В современную эпоху в Марокко люди начали селиться примерно в 5 000 году до н.э. Предки берберов появились там примерно в 3 000 г до н.э.
- Примерно в 800 г до н.э. туда прибыли финикийцы, и это коренным образом изменило историю этой страны. Через несколько веков Марокко стал составной частью одной из колоний Древнего Рима.
- В 6-7 вв. н.э. в Марокко появляются арабы, принесшие с собой ислам. Часть берберов была вынуждена принять ислам. После вытеснения из Испании арабов, на марокканской земле появились португальцы, надолго сделавшие эту страну своей колонией. В 1800-х годах к Марокко большой интерес стали проявлять Франция и Испания.
- Сейчас Марокко представляет собой независимое государство во главе с королем. Оно входит в состав ООН и в Лигу арабских стран.



Культура



Национальная одежда



Современный
европейский стиль

Марокканские танцы



ргада



гедра



www.amira-dance.ru

Шикхат



Национальная кухня



финик



Тажин



Кускус

Национальная кухня

Кааб-эль-гзаль



Бистийя

Суп харира



Наука

**Королевство Марокко
занимает 3 место в Африке
по объему научной
продукции**



**особенно активно развиваются
естественные науки**

Спорт



Исследование пещер



Конный спорт



Гольф

Праздники Марокко

Национальные праздники в Марокко мало чем отличаются от списка стандартных праздников в остальных странах мира:

- ▶ **Новый год** 1 января
- ▶ **День провозглашения независимости** 11 января
- ▶ **Международный день трудящихся** 1 мая

К религиозным праздникам относят:

- **мусульманский Новый год** 30–31 августа
- **день рождения пророка Мохаммеда** 29 июля
- **окончание Рамадана,**
праздник жертвоприношения. 23 февраля

Религиозные праздники в Марокко




Ураза-байрам



Курбан-байрам

Almond Blossom Festival



Шествие восковых свечей в Сале



Фестивали



Фестиваль марокканских роз



Фестиваль фиников в Эрфуде



Фестиваль лошадей в Тиссе



Фестиваль сакральной музыки и танцев в городе Фес

**Форма правления:
Марокко конституционная
монархия**



Мухаммед VI



Марокко – унитарное государство. В административном отношении делится на 37 провинций и 2 префектуры городов Рабат и Касабланка

Законодательный орган
- двухпалатный
Парламент в составе
Палаты
представителей (325
чел.) и Палаты
советников (270 чел.)



Палата представителей
(нижняя палата) избирается
сроком на 6 лет (2/3
всеобщими прямыми
выборами, 1/3 - коллегиями
выборщиков)

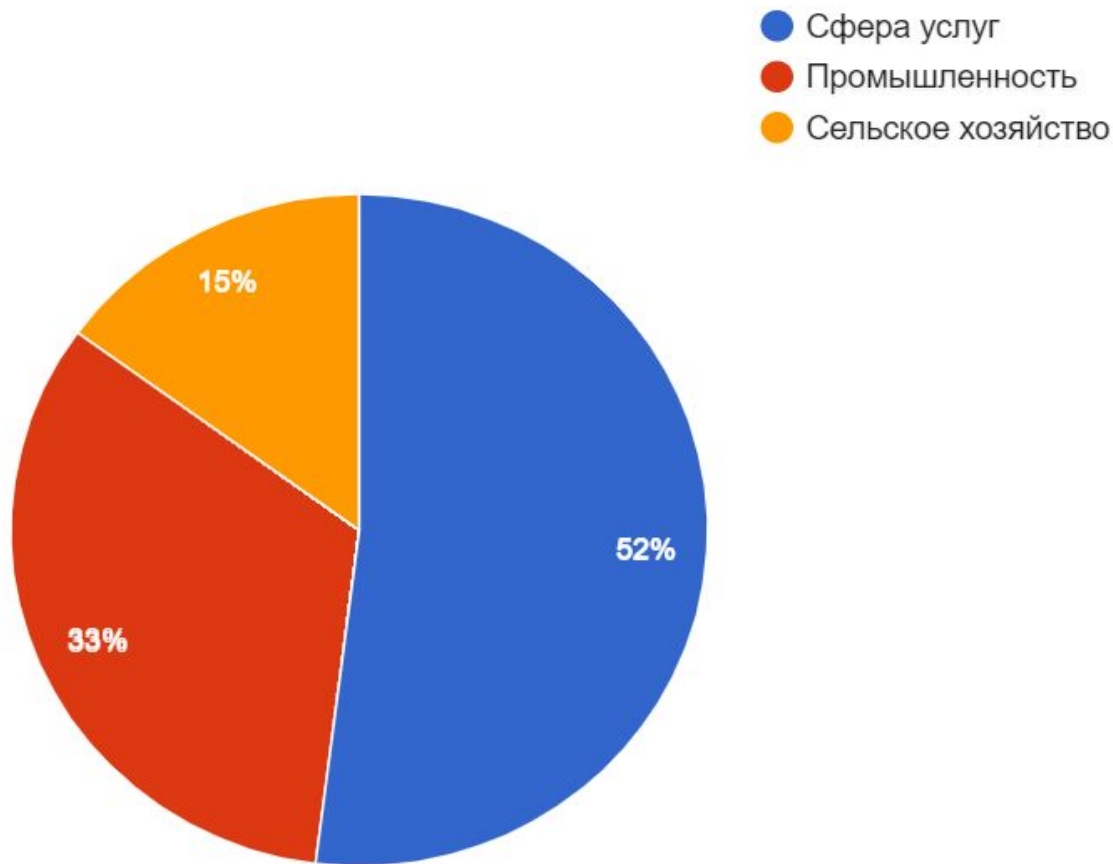
ВВП по данным на прошлый год
составило более **112** млрд долларов

На душу населения приходится около **3
600** долларов

Одной из самых больших
проблем пока является
тотальная безработица,
которая охватывает более
22% рабочего населения



С начала двухтысячных в стране наблюдается ежегодный прирост ВВП с максимальными показателями в 5,5%. Инфляция не превышает 2.5%.



Расходы на сферу здравоохранения минимальные. На сегодняшний день медицинское обслуживание недоступно для 90% местного населения, а около 60% продолжают жить в условиях отсутствия питьевой воды и

Импорт/Экспорт

▪ Экспорт: **\$21,15 млрд (2015)**

▪ Статьи экспорта: одежда, рыба, фосфориты

▪ Партнёры по экспорту:

- Испания **22%**,
- Франция **20,7%**,
- Бразилия **4,6%**,
- Италия **4,3%**



Импорт: **\$37,32 млрд (2015)**

▪ Статьи импорта: нефть, телекоммуникационное оборудование, пшеница, газ и электричество

▪ Партнёры по импорту: Испания **13,4%**,
Франция **13,3%**,
Китай **7,6%**, США **7%**,
Саудовская Аравия **5,4%**, Германия **5,2%**,
Италия **5%**,
Россия **4,3% (2014)**

Сельское хозяйство

В сельском хозяйстве занято 39,1 %
трудоспособного населения

Доля продукции сельского хозяйства в
экспорте составляет 25 %.
Зерновые, бобовые и сахарная свёкла
занимают 80 % обрабатываемых земель.
Выращиваются пшеница (3 млн т), томаты
(1,2 млн т), картофель (1,4 млн т).
Прибрежные воды Марокко богаты рыбой,
при этом 75 % вылова составляют сардины



Туризм в Марокко

Правительство Марокко создало министерство туризма в 1985 году.

Туристическая инфраструктура страны сосредоточена в основном на побережье страны, а также включает культурные и исторические достопримечательности.

Почему среди европейцев так популярен отдых в Марокко


- Сервис в этой арабской стране выше, чем в любой другой (Тунисе, Египте и др.);
- Климат в африканском Марокко сухой и комфортный; пик сезона - август, а ехать можно и в декабре;
- Близость от Европы - и вы попадаете в другую цивилизацию, соприкасаетесь с историей;
- Современные отели и лучшие SPA процедуры;
- Дешевизна сувениров и услуг



Лечебно-оздоровительный




Касабланка
отель RIAD Salam



Spa Sofitel

Эссуэйра

Будучи в Марокко обязательно попробуйте характерные марокканские процедуры, такие как: специальные обертывания Chasoul(глиняные), традиционный марокканский пиллинг и, конечно же, Хаммам!



Palais des Roses.



отель Atlantic Palace



Рекреационный

Основные курорты Марокко — Агадир, Марракеш, Эс-Сувейра. Самым развитым марокканским курортом считается белоснежный город Агадир.

Агадир



Марракеш



Эс-Сувейра



Купально-пляжный

Саидия



Лезгир

а

Экстремальный

Райская долина



Сахара



восхождение на
вершину Тубкаль

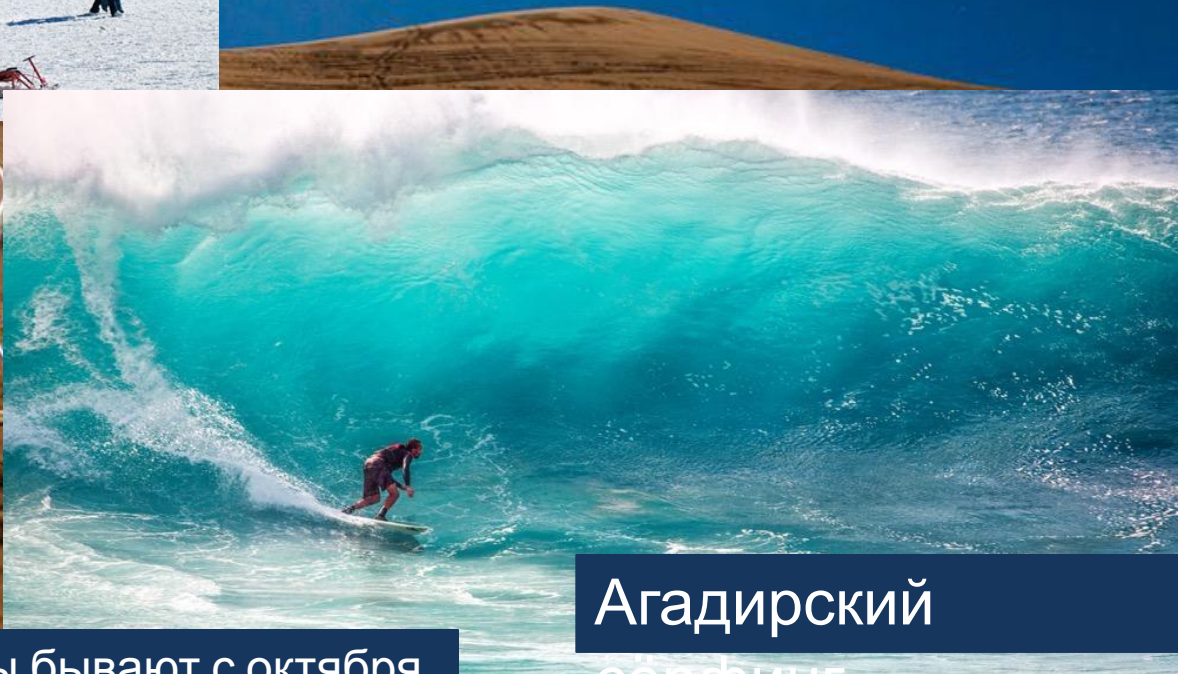


Уйкамеден

Трассы для спуска различаются по сложности, уровень которой легко определить по цветовому оформлению: зелёные спуски – самые простые, синие – стандартные, красные – более сложные, чёрные – профессиональные.



Самые высокие волны бывают с октября по апрель, более мягкие – летом.



Агадирский
серфинг

Культурно_познавательный



Фесе и Мекнес — искусные кожаные изделия и ковры



Медина Марракеша — антиквариат
отменного качества



восточные туфли
«бабуши»



СПОРТИВНЫЙ



Гольф



Футбол

Достопримечательности

Дворец Эль-Бади



Мечеть Хасана II



Площадь Джема Эль-Фна



Айт-Бен-Хадду



Медина Касабланки




Мечеть Кутубия

Квартал Хабус

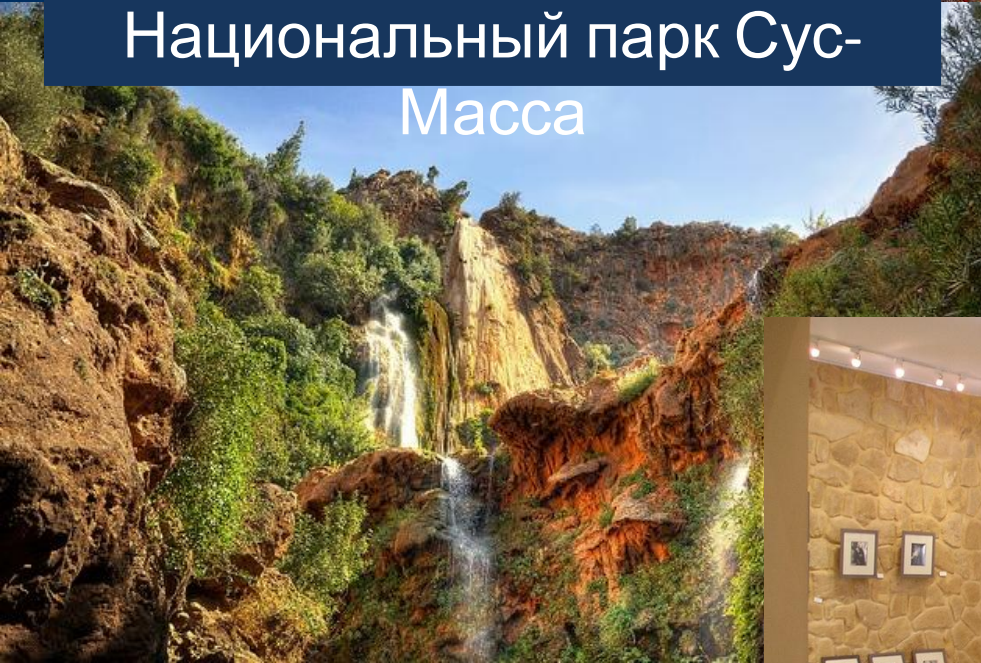
Сады Менара



Мавзолей Мухаммеда V



Национальный парк Сус-Масса



Музей марокканского иудаизма

Кафедральный собор Святого Сердца (Кафедральный собор Касабланки)



Спасибо за внимание!

СПАСИБО ЗА ВНИМАНИЕ!

АВРАССО