

Італія – держава Південної Європи



Державна символіка



Герб Італії

Герб Італійської республіки складається з 3-х елементів:

- **зірки**
- **зубчастого колеса**
- **віток оливи та дуба.**



Гілка дуба говорить про силу і гідність італійського народу.

Гілка оливи символізує миролюбність нації, прагнення, що означає, до внутрішньої згоди в країні і інтернаціонального братерства за її межами

В наші дні її присутність вказує на приналежність до збройних сил Італії

Сталеve зубчасте колесо - символ праці і воно відбиває першу статтю Конституційного закону, в якій сказано : "Італія - демократична республіка, заснована на праці".

- **Держава** — Республіка Італія (з 1946 року)
- **Країна** — Італія
- **Площа** — 301,23 тис. км²
- **Населення** — **59,83 млн. (2013 р.)**
- **Столиця** — Рим
- **Офіційна мова** — італійська
- **Грошова одиниця** — євро
- **Італія** — член ООН, НАТО, ЄС
- **Анклавні держави** — Ватикан, Сан-Марино



ЕГП:

Держава на півдні Європи.

Сусіди:

Швейцарія, Австрія, Словенія, Франція. Італії так само належать острови Ельба, Сицилія і Сардинія.

Регіони Італії



20 областей*: Абруццо, Базиліката, Калабрія, Кампанія, Емілія-Романья, Фріулі-Венеція-Джулія*, Лацио, Лигурия, Ломбардія, Марке, Молізе, П'ємонт, Апулія, Сардинія*, Сицилія*, Тоскана, Трентино-Альто-Адідже*, Умбрія, Вале Даоста*, Венето







Рельеф:

Гори:
80% площі -
Альпи,
Апенніни
(вулканізм,
землетруси)

Рівнини:
20% площі
займає
Паданська
рівнина

Альпи і Аппеніни - молоді гори



Вулкани

Везувій



Стромболі



Етна



К.Брюллов. Останній день Помпеї



Корисні копалини



Залізна руда (Аост, о. Ельба)

Поліметалеві руди

Ртутні руди (Тоскана)

Марганець (Лігурія і в Центральна Італія)

Буре і кам'яне вугілля

(Сардинія, Тоскана, Умбрія, Калабрія)

Нафта (Сицилія, Паданская рівнина)

Природний газ

(Паданская рівнина, шельф Адріатичного моря, Сицилія)

Карарський мармур

(Карар (Тоскана))

Сірка, калійна і кам'яна

сізь, асфальт, бітум (Сицилія)

Клімат

1). південь і центр – субтропічний пояс, середземноморський тип клімату

Температура січня - + 8 ... 10°C; липня - +24°C; опади 400 мм, опади переважно випадають зимою, літо сухе та спекотне

2) північ – помірний пояс, морський тип клімату

Температура січня - + 0°C; липня - +22°C; опади – 1000 мм.


Річки

На річках Альп побудовані гідроелектростанції, які виробляють електроенергію. Також протікають річки По, Тібр (до Риму).

Ґрунт

☐ бурі лісові, коричневі, червоноземи.

Ліси вкривають 1/5 площі
країни



НАСЕЛЕННЯ

- ❖ І тип відтворення;
- ❖ Природний приріст – 0,9 (але цей показник поступово знижується);
- ❖ Сальдо міграції – від'ємне еміграції до Німеччини, Франції, Великої Британії
- ❖ Однонаціональна країна: 94% - італійці, 2,5 - сардинці, 1,4 - фріули;
- ❖ Релігія – християнство (католицизм);
- ❖ Середня густина населення – 191,3 чол. на км. кв.;
- ❖ Максимальна – 340-400 чол. на км. кв.;
- ❖ Мінімальна – гори – менше 35 чол. на км. кв.;
- ❖ Рівень урбанізації – **67%**
- ❖ Великі міста – Рим (2,8 млн.), Мілан (1,6 млн.), Неаполь (1,2 млн.), Турін (1,1 млн.);
- ❖ Тривалість життя - 76(м), 83(ж)
- ❖ Мови - італійський, німецький, французький та ін.
- ❖ Письменність - 98%

**Однонаціональна
країна
Італійці - 94%**

**Середня
густота населення
193 особи/км²**

**Демографічна
проблема –
„Старіння нації”**

Населення Італії

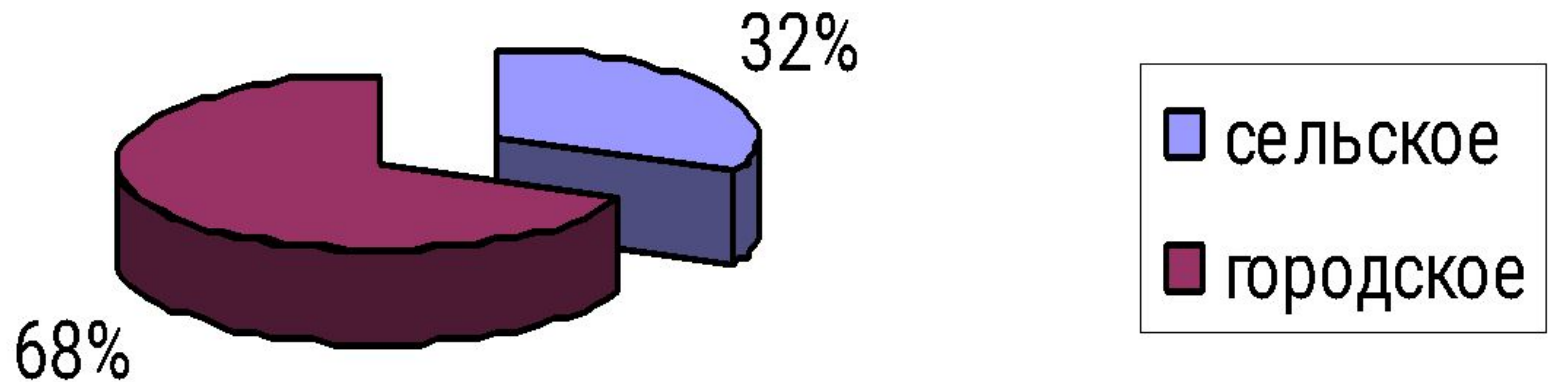
**Пануюча релігія –
християнство**

**Високий рівень
урбанізації
У містах - 67%**

**Найбільші
міські агломерації
Рим, Мілан,
Неаполь, Турін**

Населення країни

население



Кулінарні секрети



Рим – місто на семи пагорбах, „Вічне місто“

Римський Колізей




Рим. Храм Пантеон



Рим. Тріумфальна арка



Ватикан - штаб квартира католицької церкви



Площа Святого Петра



Собор Святого Павла





Неаполь – найбільше місто півдня Італії

Національний музей (археологічні розкопки Геркуланума, Помпеї)

храм Юпітера



пекарня



статуя Аполлона



**Міланський Собор
(Церква Святої Діви Марії Нашенте)**

Мілан. Опера Ла - Скала



Вид Флоренції





**Піза.
Падаюча вежа**

**Венеція – місто на воді
(150 каналів, 400 мостів)**



Карнавал у Венеції



Звичай італійців



1) Діти

У італійській сім'ї 1 або 2 дитина, дітям дозволено витворяти що завгодно, ніхто їх не лає

2) Закони

Щоб жити в цій країні згідно із законом, італійський громадянин зобов'язаний вивчити 800000 всяких правил і законів, ремені безпеки обов'язкові для усіх, але ніхто і ніколи їх не пристібає (у Італії дуже популярні майки з намальованими на них ременями).

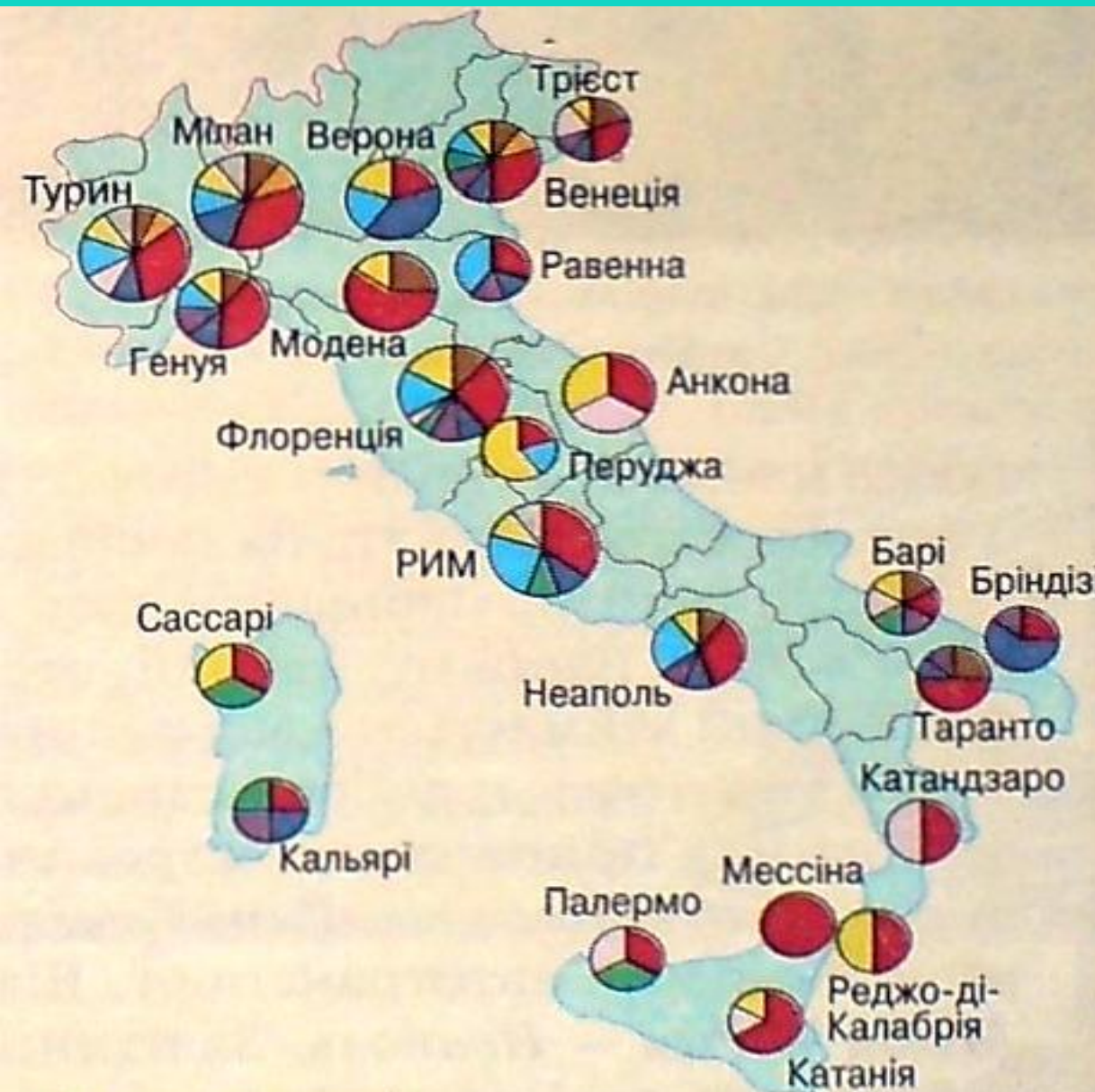
3) Рукостискання

Рукостискання в Італії несе в собі певний символ: воно показує, що руки, що тягнуться один до одного, беззбройні.

4) Податки

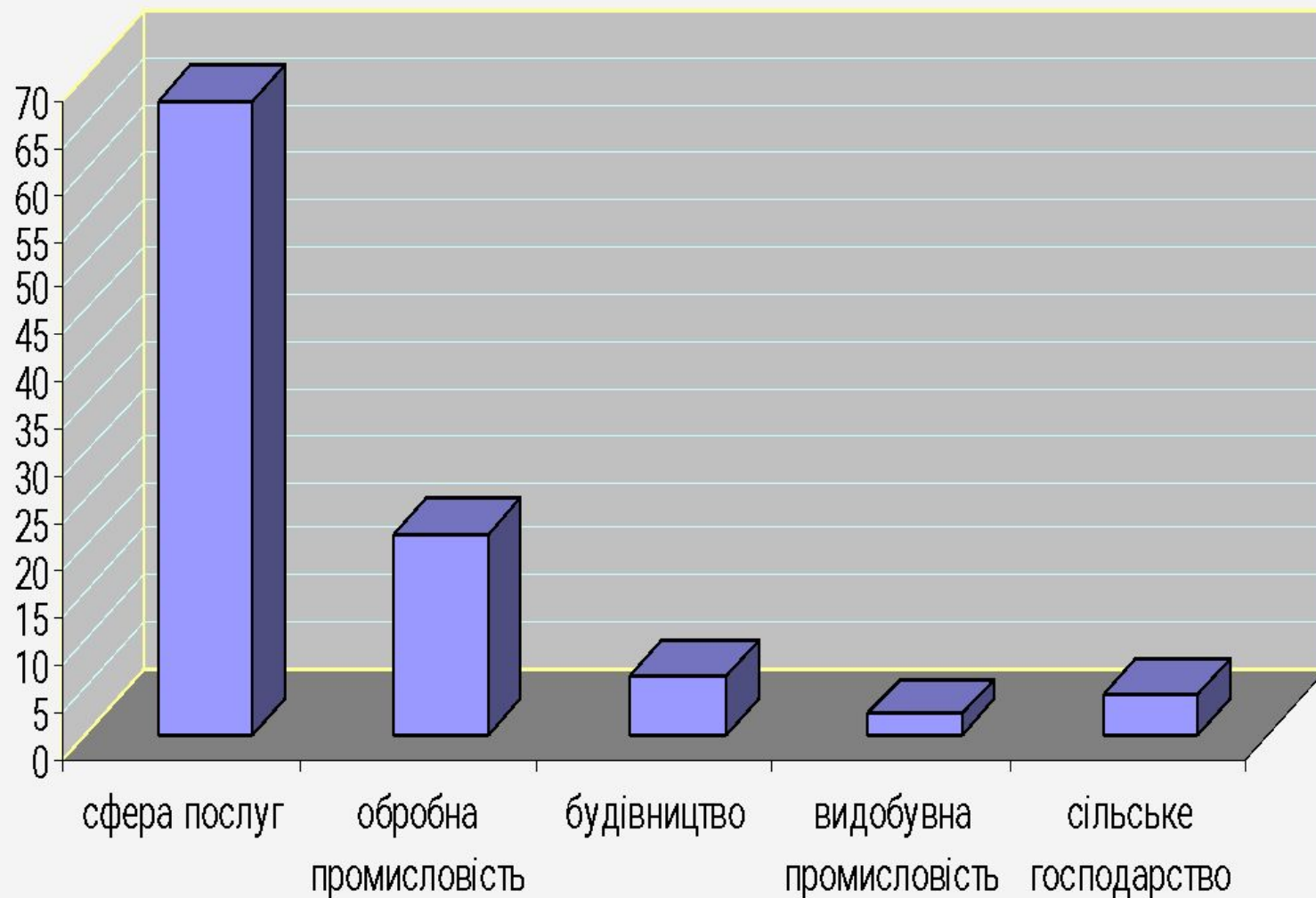
Італія - це країна, в якій рівень податків, - один з найвищих у світі, а населення якої славиться тим, що не платить податків

Економічна карта



- Чорна металургія
- Кольорова металургія
- машинобудування
- Хімічна промисловість
- Нафтопереробна промисловість
- Лісова, деревообробна промисловість
- Промисловість будівельних матеріалів
- Харчова промисловість
- Легка промисловість
- Поліграфічна промисловість

Частка ВВП у різних галузях економіки



Промисловість

ПЕК – добування газу, нафтопереробка (Мілаццо, Генуя, Венеція);

ТЕС – 78%, **ГЕС** – 20%, АЕС – 1,5 %, **ГеоЕС** – 0,5%.

Металургія - чавун, сталь, труби (Таранто, Неаполь, Генуя, Мілан та ін.). Більшого розвитку набула кольорова металургія: найбільш розвинена алюмінієва промисловість (пн-сх., Сардинія, Мілан), цинк (Сардинія), Магній (Больцано), олово (Тоскана).



Машинобудування – суднобудування (Трієст, Генуя, Палермо, Монфальконе), літакобудування (Турін, Неаполь), верстатобудування (Ломбардія, П'ємонт), трактори (Паданська рівнина), електротехніка (Мілан, холодильники, пральні машини), електротехніка (Мілан, Турин, Рим, Неаполь)

Енергетика

ТЕС
3/4 всієї
електроенергії

ГЕС
на
альпійських
річках

Геотермальні

~~АЕС – виведені
з експлуатації
(1990 р.)~~

Машинобудування країни

- автомобілебудування
- офісне обладнання
- сільськогосподарські машини
- швейні машини
- холодильники
- пральні машини
- телекомунікаційна апаратура

ФІАТ – фабрика італійських автомобілів у Турині



Φίρμα „Φερρารี“



Фірма „Мазераті” в м. Модена



Фірма „Альфа-Ромео“



USCITA
EXIT

PORTINERIA
EST



Легка промисловість

- текстильна (вовняна і бавовняна)
- шкіряно-взуттєва



*Мілан -
міжнародний
центр моди*

Хімічна промисловість

- мінеральні добрива
- КИСЛОТИ
- СИНТЕТИЧНЕ ВОЛОКНО
- фарба
- пластмаса

*Хімічний завод
«Монтекатіні Едісон»
в Чезано-Мадерно
(Ломбардія)*



Хімічна (в основному працює на імпортованій сировині)
– пластмаси, СВ, СК (Неаполь, Турін, Мілан), шини –
(Турін, Мілан), ліки, парфуми (Неаполь).



Нафтохімічна (найпотужніша в країнах Європи)
Текстильна промисловість – натуральні тканини
(Ломбардія, П'ємонт), синтетичні тканини (Неаполь).



Швейна – готовий одяг (II місце в світі) Турін



Взуттєва (Мілан)



Лісова і деревообробна промисловість

- меблі (Бріанца)
- папір, паперові вироби (Ломбардія, П'ємонт)

меблева промисловість (у Італії склалася традиція робити меблі "під старовину")



Італія знаходиться на одному з перших місць у світі по розвитку ювелірної промисловості (здавна славляться своїми ювелірними виробами Флоренція, Рим, Венеція).

Харчова промисловість – макарони



Харчова промисловість

- борошномельна
- маслобійна
- виноробна
- цукрова
- олійна

Італія - світовий лідер з виробництва вин



“Кянті”, “Бароко”



“Орвето”

вино



сир



Металургія - нова галузь промисловості

Чорна металургія

- Неаполь
- Таранто
- Генуя

Кольорова металургія

- магній (північ Італії)
- алюміній (північ Італії)
- свинець (Тоскана, Сардинія)
- цинк і мідь (північ Італії)
- ртуть (Тоскана)

Сільське господарство

Тваринництво – м'ясо-молочне скотарство, свинарство (Паданська рівнина), птахівництво (передмістя)



Рослинництво – зернові культури, овочі, цукрові буряки (Паданська рівнина), виноград (Тоскана, Лаціо), оливи, цитрусові, тютюн (Сицилія, південь)



Рослинництво – головна галузь с/г (60%)

- пшениця
- кукурудза
- ячмінь
- просо
- гречка
- цукровий буряк
- ТЮТЮН
- садівництво (оливки, апельсини 1-е місце у світі)
- виноградарство (2-е місце по вирощуванню)



Тваринництво

- велика рогата худоба (Північ)
- вівчарство (Сардинія)
- свинарство
- рибальство (вилов тунця у Середземному морі)

Транспорт



Кількість аеропортів : 134


Довжина доріг : 479,688

км.

Кількість торгових судів : 565

565

Порти : Аугуста, Генуя, Ліворно, Равена, Таранто, Трієст, Венеція



Транспорт

- морський (144 порти. Найбільші: Генуя, Неаполь, Рим, Трієст, Венеція)
- автомобільний (автострада “Сонце”: Мілан-Рим-Неаполь)
- залізничний (вздовж західного і східного узбережжя)
- повітряний (понад 30 діючих аеропортів. Найбільші: Леонардо да Вінчі (Рим), Мальпенса, Лінате (Мілан))
- трубопроводи

Туризм в Італії

Чималу частину доходу в казну Італії приносить туризм, великими центрами туризму є:



Рим



Флоренція



Турін

Найбільшою популярністю у туристів користуються міста:

Рим, Ватикан, Флоренція, Венеція, Турін. Перші чотири міста знамениті своїми культурними цінностями епохи Відродження.

знаменитий гірськолижними курортами, в 2006 році в нім проходили ХХ Олімпійські ігри

Туризм – 3-є місце в світі за кількістю туристів (150 млн. осіб)

Чинники розвитку:

- географічне положення
- субтропічний клімат
- пам'ятки культури

Популярні туристичні об'єкти:

Альпи, Лігурійське узбережжя, стародавній Рим, Мілан, Флоренція, Венеція, Неаполь, Генуя

Ватикан

Ця держава - центр католицької церкви, резиденція римського папи, а також скарб культури і мистецтв, включаючи собор Св. Петра і Сікстинську капелу.



Капітолійський пагорб

• Венеція



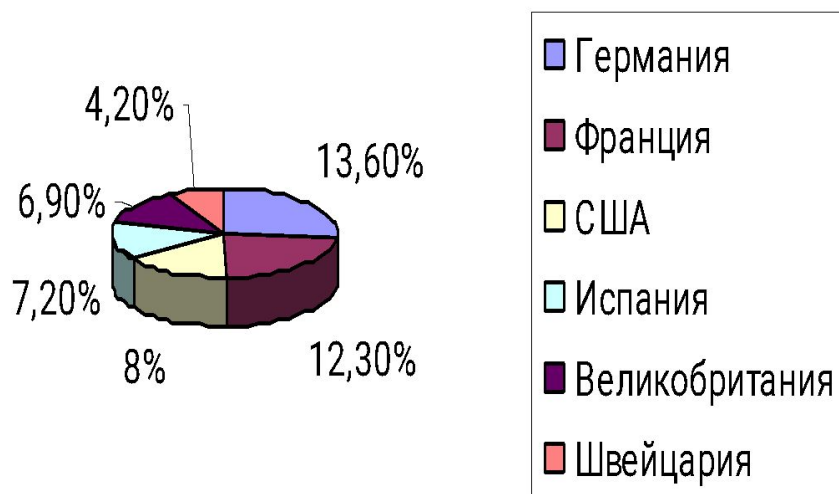
Столиця каналів, королева Адріатики, чаклунська Венеція - найзагадковіше і привабливіше місто Італії, повільно зникаюче у водах затоки.



Головна водна артерія Венеції, що перетинає усе місто, завдовжки майже 4 км. Пролягає змійкою між залізничним вокзалом і акваторією площі Сан-Марко. Глибина - не більше 5 метрів, ширина - близько 50 метрів. Трохи далі ліворуч починається канал "Канареджо". Правий берег каналу закінчується будівлею церкви Кьеза дела Салюті.

Іноземні партнери і експорт

Партнёры Италии в экспорте



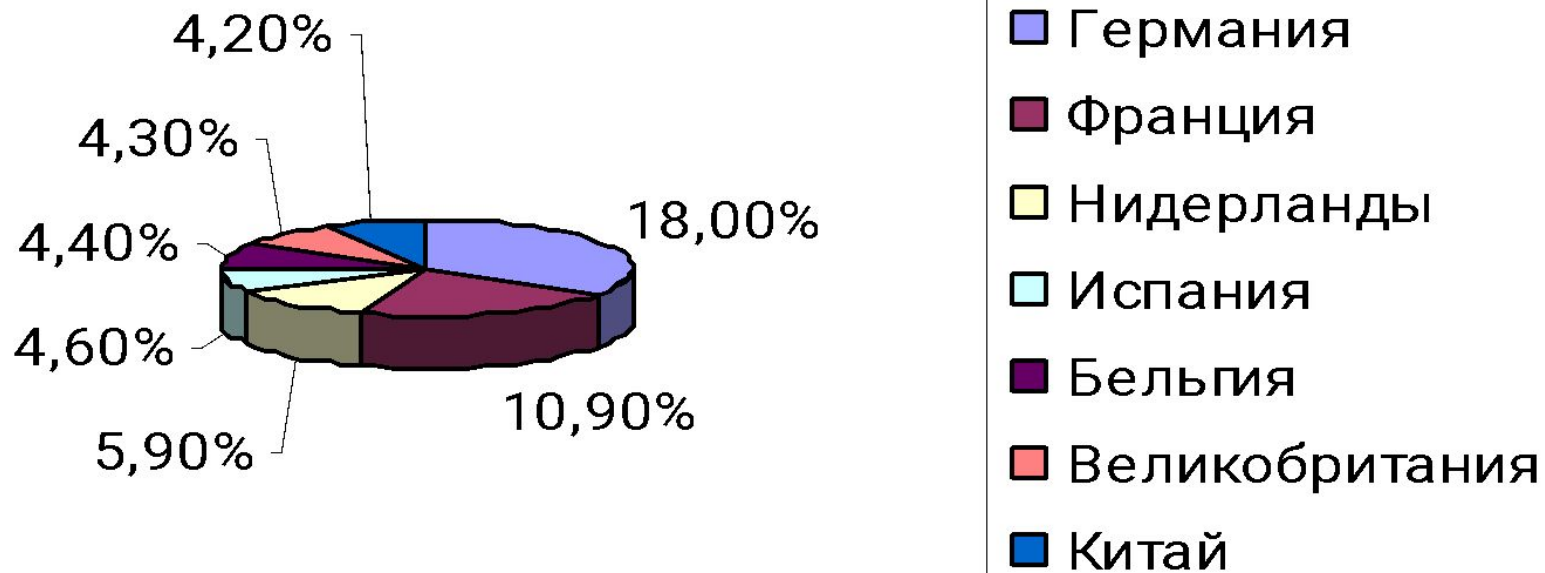
Країна експортує:
автомобілі, мотоцикли,
промислове
устаткування,
озброєння, хімікати,
холодильники, пральні
і конторські машини,
текстильні і швацькі
вироби, взуття, овочі,
фрукти, цитрусові,
провина



Іноземні партнери і імпорту

Країна імпортує: енергоносії, мінеральна сировина (залізна, мідна, поліметалеві, алюмінієві, марганцеві руди, кам'яне вугілля, нафта, газ), складні машини, хімікати, ліс, бавовник, вовна, продовольчі товари

Партнёры Италии в импорте



Список використаних джерел

1. Губарев В.К. Географія світу: Довідник школяра і студента. – Донецьк: ТОВ ВКФ «БАО», 2005. – 567с.
2. Г.Д. Довгань. Країнознавство: Довідник . – Х.: Веста: Вид – во «Ранок», 2007. - 480с.
3. Кругла Н.Я., Довгань Г.Д. Економічна і соціальна географія світу. 10 клас: Посібник для вчителя. – Х.: Веста: Вид – во «Ранок», 2003. - 224с.
4. Пестушко В.Ю. Географія: Підручник для 10 класу. – К.: Генеза, 2010.- 304с.
5. Топузов О.М., Тименко Л.В. Економічна і соціальна географія світу: Підручник для 10 класу. – К.: Зодіак – ЕКО, 2005. – 208с.