

Освоение Земли человеком. Страны мира

География материков и океанов. 7 класс

ВЫХОД



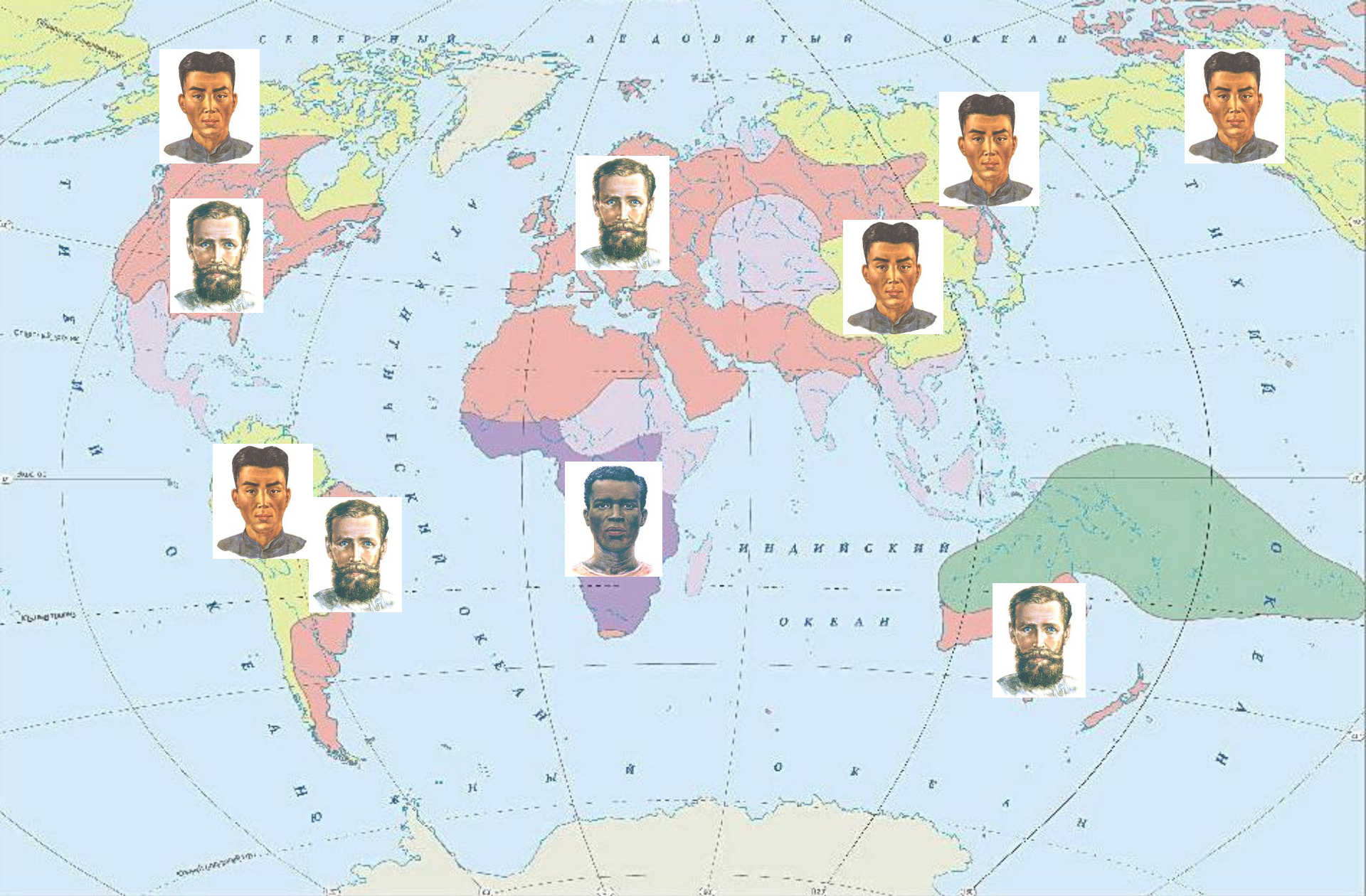
Задания

Вопросы




Тесты

Автор: Карезина Нина Валентиновна, учительница географии МОУ СОШ №5 города Светлого

Калининградской области
ВЫХОД



Современные расы

- | | | | | | |
|---|--------------|---|-----------------------------|---|-------------------------|
|  | Европеоидная |  | Смешанные и переходные типы |  | Австралоидная |
|  | Негроидная |  | Монголоидная |  | Незаселенные территории |

Европеоидная		Монголоидная		Негроидная	
Северная	Южная	Центральная и Восточная Азия	Острова Южной Азии и юга Индостана		
Северная и СевероЗападная территории материка Евразия; волосы и глаза светлые	Южная Европа, Юго-Западная Азия. Темные глаза и волосы, смуглая кожа (более древняя ветвь)	низкорослые, кожа желто-смуглая, темные узкие глаза, широкий нос, прямые темные волосы	темнокожие, плосколицые, темные волнистые волосы		

Выход





Пути расселения
человека по
материкам



Выход

Берингский мост

Северная Америка
Гибралтарский мост

Восточная часть Северной Америки

Западная Европа

Восточная Азия

Южная Азия

«Великий переход»

Австралия

Океания

Выводы:

На земном шаре выделяют четыре области большой плотности населения:

- Южная и Северная Америка;
- Восточная Азия;
- Западная Европа;
- Восточная часть Северной Америки.

На месте Берингова пролива сухопутный мост, который существовал лет назад соединял Евразию и Северную Америку. По сухопутному мосту древние охотники пришли в Северную Америку, а затем в Южную Америку вплоть до островов Огненная Земля.

В Австралию человек проник из Юго-Восточной Азии

Выход





Выход



Виды хозяйственной деятельности людей

Охота

Скотоводств

Земледелие

Рост городов

Стеллерова корова, зебра квагга, бизон, странствующий голубь

Вытаптывание растительности, уплотнение почвы

Потеря плодородия почвы, засоление земель

Промышленность, транспорт, бытовые отходы

Исчезновение видов животных

Сокращение площади лесов, опустынивание

Загрязнение

Последствия хозяйственной деятельности людей



Выход

Народы



и
народы



говорят на языках
сино-тибетской семьи
(Восточная Азия)

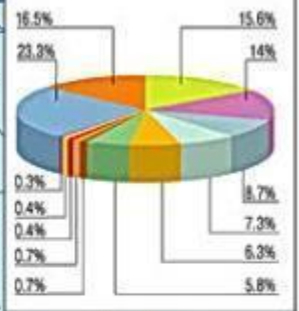
Китай
Тибет
ПАРАТ
АВСТ
Вьетн

Вы

180° 160° 140° 120° 100° 80° 60° 40° 20° 0° 20° 40° 60° 80° 100° 120° 140° 160° 180° 160° 140°



СООТНОШЕНИЕ ВЕРУЮЩИХ ПО РЕЛИГИЯМ МИРА



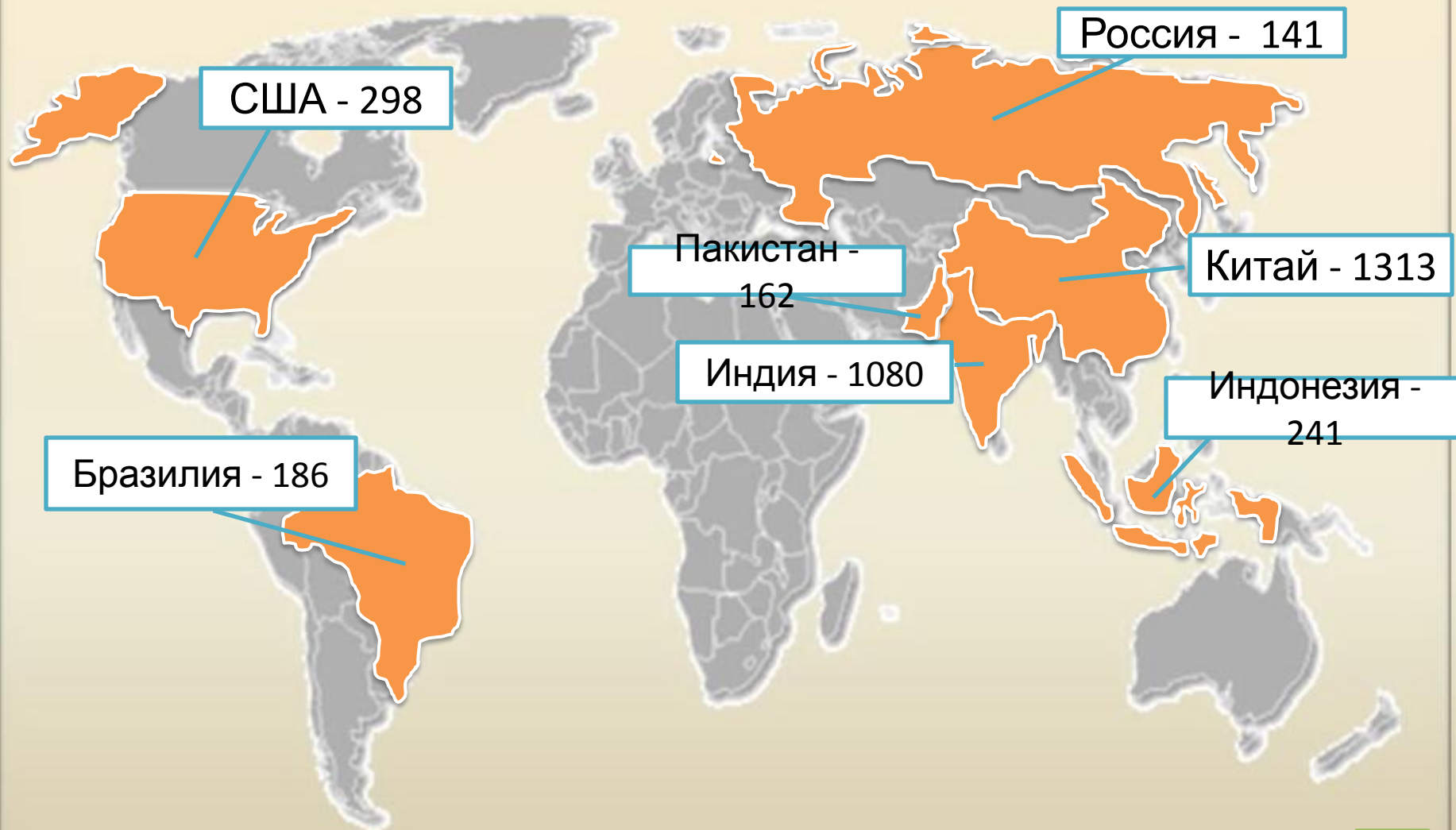
ХРИСТИАНЕ		МУСУЛЬМАНЕ		БУДДИСТЫ		ИНДУИСТЫ		СИКХИ		ДРУГОЕ	
	✚ Католики		☾ Сунниты		▲ Махаяна и хинаяна		● ИНДУИСТЫ		■ СИКХИ		Слабозаселенные территории
	✚ Протестанты		☾ Шииты		▲ Ламаисты		■ КОНФУЦИАНЦЫ И ДАОСИСТЫ		★ ИУДАИСТЫ		Незаселенные территории
	✚ Православные, восточные христиане						■ СИНТОИСТЫ		✚ Приверженцы традиционных и малых религий		○ Лхаса Крупнейшие центры религиозной жизни



Страны мира



Страны-лидеры по численности населения (млн.чел)

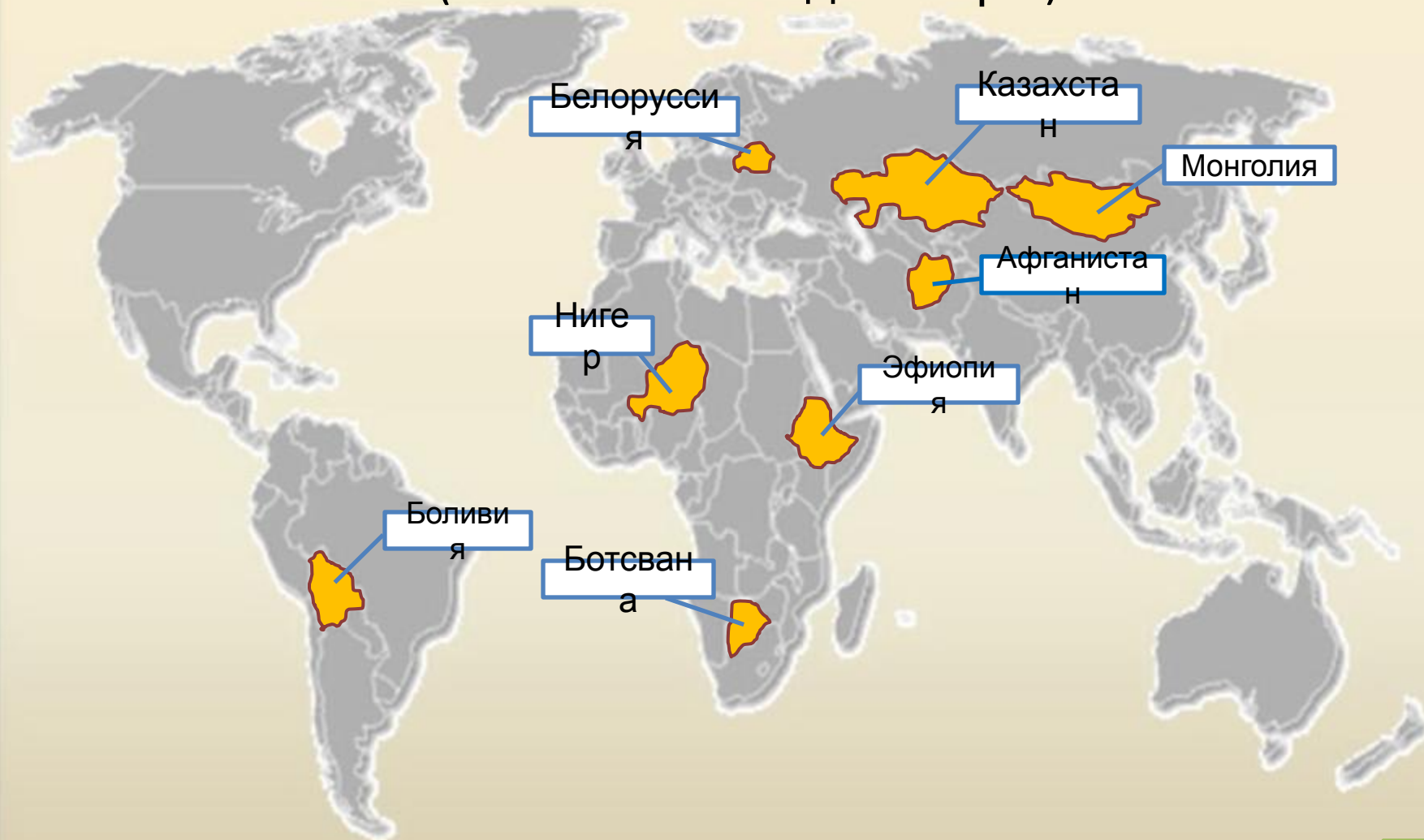


Страны - гиганты



Внутриконтинентальные страны

(не имеют выхода к морю)

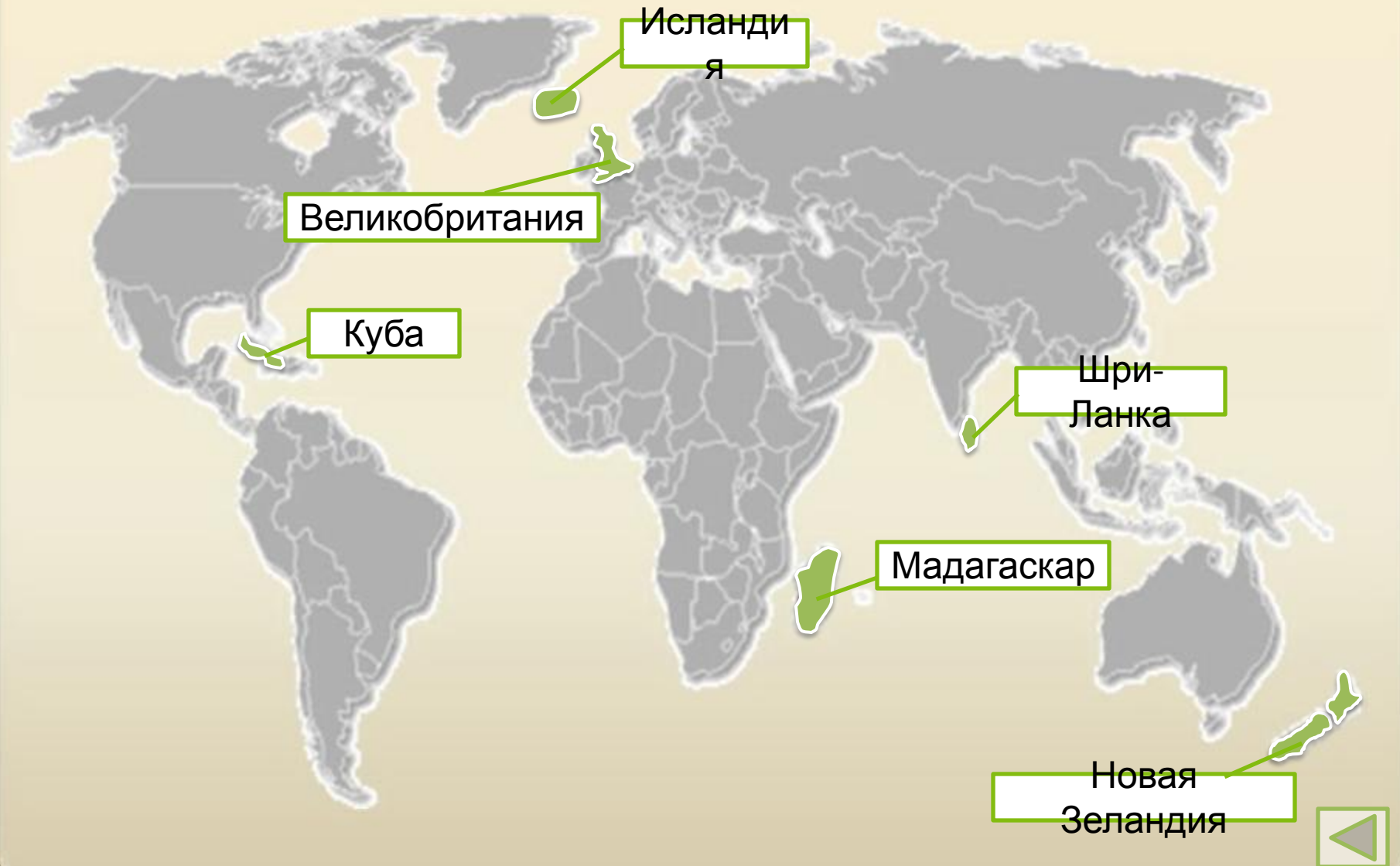


Выход

Приморские страны



Островные страны:



Выход

Полуостровные страны мира



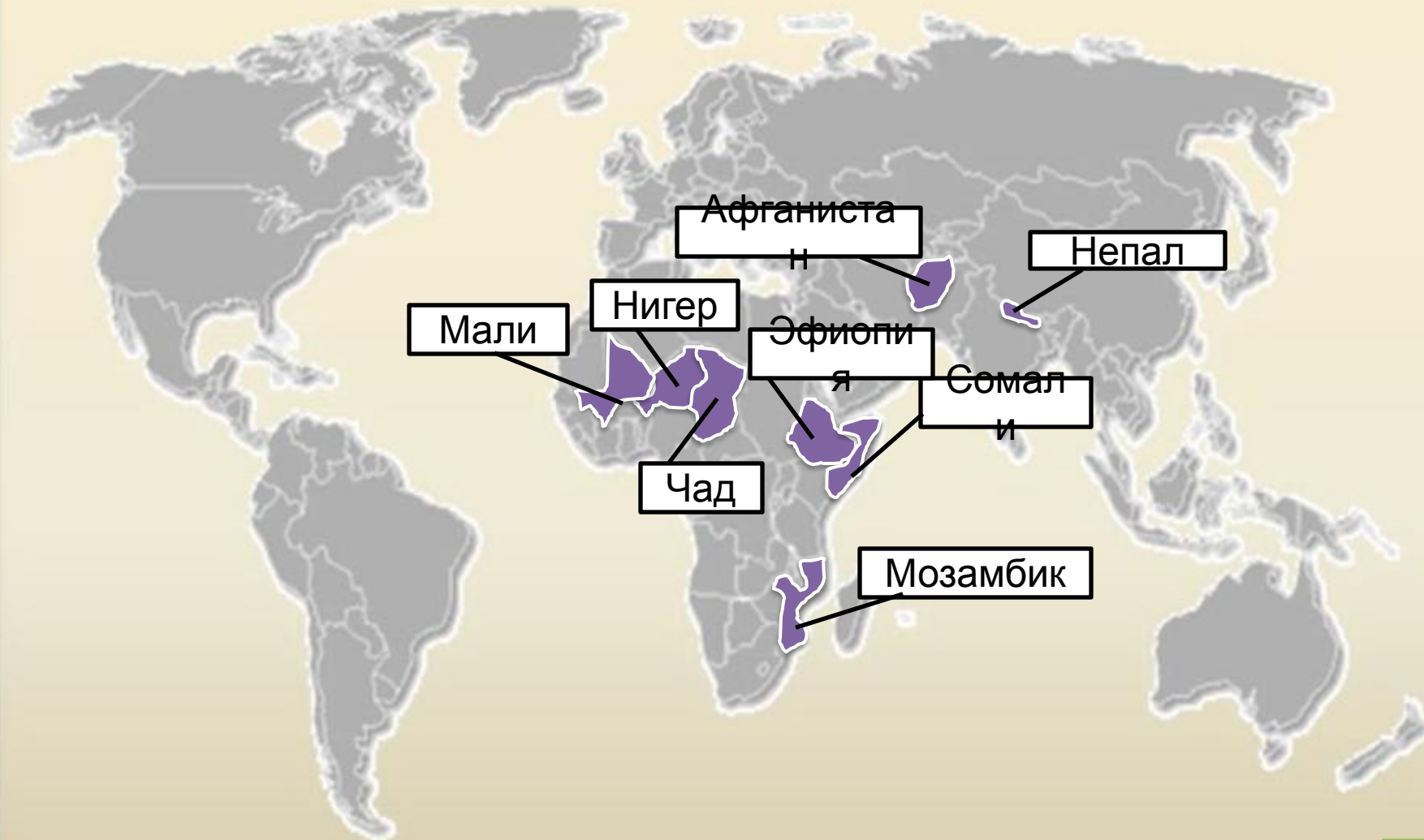
Высокоразвитые страны мира



G7 – страны «большой семёрки»



Слаборазвитые страны



Выход

Вопросы

1

Какой материк учёные считают древней родиной человека?

2

Назовите четыре области мира большой плотности населения

3

Сколько государств существует в мире в настоящее время?

4

Какой вид хозяйственной деятельности людей особенно сильно изменяет природные комплексы?

5

Что такое этнос?



Задания

Заполните таблицу:

№ п/п	Вид хозяйственной деятельности	Влияние на природные комплексы
1		
2		
3		
4		
5		

Выход

ОТВЕТЫ

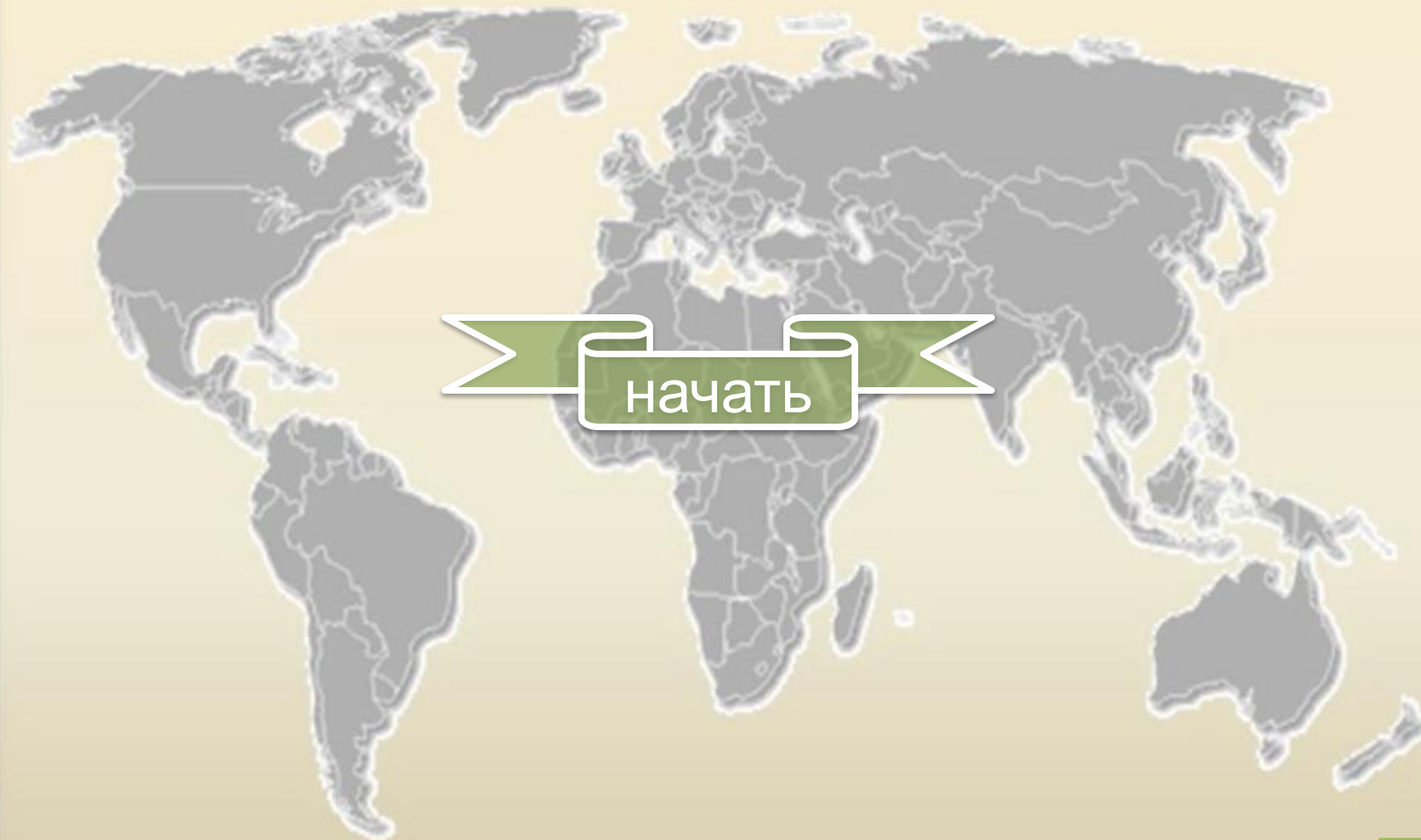


Задания

№ п/п	Вид хозяйственной деятельности	Влияние на природные комплексы
1	Сельское хозяйство	Сокращение лесов, степей, потеря плодородия почв, засоление почв, опустынивание.
2	Вырубка лесов	Сокращение площади лесов, лишение мест обитания животных – их исчезновение, изменение климата, опустынивание
3	Разработка полезных ископаемых	Образование карьеров, возникновение отходов и пыли, уничтожение почв и естественной растительности.
4	Промышленность	Загрязнение воздуха, воды, почв
5	Рост городов	Сокращение естественной растительности, загрязнение атмосферы, воды, почв, ухудшение здоровья людей



Тесты



начать



Выход

1. Древняя родина человечества:



Северная Америка

The image shows a world map with three regions highlighted in a darker shade of gray. The first region, labeled 'Северная Америка', covers North America. The second region, labeled 'Восточная и Центральная Африка', covers East and Central Africa. The third region, labeled 'Юго-Восточная Азия', covers Southeast Asia. Three light green circles with Cyrillic letters 'а', 'б', and 'в' are placed on the map: 'а' is in East Asia, 'б' is in Southeast Asia, and 'в' is in Australia. At the bottom, there are two navigation buttons: 'выход' (exit) and 'Следующий вопрос' (Next question) which is inside a right-pointing arrow.

а

Восточная и Центральная
Африка

б

Юго-Восточная Азия

в

выход

Следующий вопрос

2. Самый многочисленный народ мира:



выход

Следующий вопрос

3. Больше всех людей в мире исповедуют:



ислам

а

буддизм

б

христианство

в

ВЫХОД

Следующий вопрос

4. Укажите высокоразвитую страну:

Великобритания

а

Индия

б

Китай

в

выход

Следующий вопрос

5. В последнюю очередь были заселены:




ВЫХОД



Ресурсы:

- http://www.pron.ru/maps/map_world.gif
http://www.cososys.com/images/Global_Partner_Map2.gif карта мира для шаблона презентации
<http://vladowner.files.wordpress.com/2009/06/d4eef2eee3f0e0f4e8ff20d1d8c02e20cdfcfe20c9eef0ea2e20cce0edf5e5f2e5ed2e204d616e68617474616e20686967682061626f7665.jpg> фото Нью-Йорка
http://upload.wikimedia.org/wikipedia/commons/thumb/b/b2/Skyscrapers_of_Shinjuku_2009_January.jpg/800px-Skyscrapers_of_Shinjuku_2009_January.jpg Токио <http://dic.academic.ru/pictures/wiki/files/82/River1.jpg>
Шанхай http://img1.liveinternet.ru/images/foto/b/3/apps/0/121/121629_wertergsdfs.jpg Бомбей
http://img1.liveinternet.ru/images/foto/b/3/697/2746697/f_15332697.jpg - Париж
http://img-fotki.yandex.ru/get/3005/mikejkt.76/0_1cc3a_227385cc_XL Джакарта
<http://static.diary.ru/userdir/8/7/7/5/87750/13174576.jpg> Каир
<http://i.focus.ua/img/a/6/5/77756.jpg?1257517323> - сбор урожая риса в Индии
http://dic.academic.ru/pictures/enc_colier/ph07952.jpg рисовые чеки Индонезии
<http://visconti.blogautore.espresso.repubblica.it/files/2010/04/rice.jpg>
<http://www.chinatrips.ru/image/com/extra/agriculture.jpg> Возделывание риса в Японии
http://gdb.rferl.org/B9804662-0FC0-476B-839E-2F17D3719A68_mw800_s.jpg - Сельское хозяйство в Китае
Фото Храма Христа Спасителя в Москве - авторское
http://www.islamic-architecture.info/aw-misc/Mecca_skyline.jpg - мечеть в Мекке
http://content.foto.mail.ru/mail/a_teren/598/i-727.jpg - буддистский храм
<http://files.school-collection.edu.ru/dlrstore/676622a1-1d8e-428c-89f7-ea206cff892e/006.swf> На слайдах № 2 и 5 использованы скриншоты карт из коллекции ЦОР.
Карты («Народы», «Политическая Мира», «Плотность населения», «Религии Мира») взяты из Учебно-методического комплекта электронных картографических материалов для преподавания и изучения курса Физической географии и географии материков и океанов (УМКЭКМ). © ЗАО «Институт передовых технологий» © А. В. Барладин. Изображения представителей трёх рас - диск «Уроки географии в 7 классе. Матерки и океаны. 1С Образовательная коллекция.
Коринская В.А., Душина И.В., Щенев В.А. География материков и океанов. Учебник для общеобразовательных учреждений. – М.: Дрофа 2008



- 
- http://media.aplus.by/uploads/posts/2010-08/thumbs/1282251610_14236.jpg - американцы
 - <http://img-2007-12.photosight.ru/22/2470723.jpg> - мексиканцы
 - <http://www.luxe.ru/pictures/6324.jpg> - индейцы Перу
 - http://rnns.ru/uploads/posts/2009-08/thumbs/1251281999_russian-beauty.jpg - русские
 - <http://www.russiadiscovery.ru/resources/9930-original.jpeg> - чукча
 - http://wave.eng.uci.edu/People/Sean/images/china_kids3_sm.jpg - китайские дети
 - http://www.doctor-travel.ru/upload/iblock/8eb/resizexty_betel_nut_indian_girl.jpg - индийская девушка
 - http://www.nationalgeographic.com/media/photography/galleries/australia/images/primary/02_Austr_norm.jpg - аборигены Австралии
 - http://gallery.imagemaster.ru/data/media/5/_DSC5546.jpg - бедуин
 - http://upload.wikimedia.org/wikipedia/commons/9/99/Nakempte_Boys.jpg - негритянские мальчики

