

# САРАТОВСКОЕ ПОВОЛЖЬЕ В ЭПОХУ ПЕТРА I





# АДМИНИСТРАТИВНЫЙ СТАТУС КРАЯ



Пётр I

- В конце XVII - первые годы XVIII в. Саратов входил в ведение приказа Казанского дворца.
- В 1708 г. по указу царя об организации губерний Саратов вошёл в состав Казанской губернии.
- Указом 1717 г. была образована Астраханская губерния, в состав которой в 1718 г. вошёл Саратов.



# САРАТОВ ПЕТРОВСКОГО ВРЕМЕНИ

**Из описания Саратова голландским художником Карлом де Брюином**

...город, лежащий на юго-востоке России, на юго-восток от Волги, под горой и по ея покатости; предместье же его раскинуто вдоль берега на полчаса ходьбы. ...город на возвышенном месте без стен, но с деревянными башнями.



Саратов правобережный. С рисунка К. де Брюина. 1707 г.



# САРАТОВ ПЕТРОВСКОГО ВРЕМЕНИ

**Из описания Саратова голландским художником Карлом де Брюином**

В городе несколько деревянных церквей, и церкви и составляют самые достопримечательные здания в нём. Жители там все русские и почти все солдаты находящиеся под начальством одного правящего или губернатора.



Саратов правобережный. С рисунка К. де Брюина. 1707 г.



# САРАТОВ ПЕТРОВСКОГО ВРЕМЕНИ

## НАСЕЛЕНИЕ САРАТОВА

**НАЧАЛО XVIII ВЕКА**

**1600 ДУШ**

**МУЖСКОГО ПОЛА**

**ПЕРЕПИСЬ 1722 ГОДА**

**3707 ДУШ**

**МУЖСКОГО ПОЛА**

**По численности населения к концу первой четверти XVIII в. Саратов обогнал Астрахань и приблизился к Симбирску, Казани, Нижнему Новгороду.**

A detailed black and white engraving-style illustration of a river scene. In the foreground, a group of people and horses are gathered on a bank. In the middle ground, a large boat with multiple masts and sails is on the water. The background shows a town with several buildings, including a prominent tower or church spire, situated on a hillside overlooking the river.

# СОЦИАЛЬНО-ЭКОНОМИЧЕСКОЕ РАЗВИТИЕ КРАЯ



Купец

Доходы саратовского  
купечества



Рыбный промысел

Речные перевозки

Сухопутные перевозки

Торговля  
восточными товарами

Тайная продажа соли



# СОЦИАЛЬНО-ЭКОНОМИЧЕСКОЕ РАЗВИТИЕ КРАЯ

**Строительство Волго-Донского канала всем необходимым снабжалось через Саратов. Здесь же производилась во время Северной войны закупка лошадей.**



# СОЦИАЛЬНО-ЭКОНОМИЧЕСКОЕ РАЗВИТИЕ КРАЯ

1700 год



**получение саратовскими жителями  
от государства более 300 тыс. десятин  
земли,  
которая первоначально использовалась  
в основном для нужд скотоводства**

**До устройства Царицынской укрепленной  
линии «при Царицыне и Саратове городах  
ничего в полях и степях сеять за  
опасением внезапных приходов не смели».**



# СОЦИАЛЬНО-ЭКОНОМИЧЕСКОЕ РАЗВИТИЕ КРАЯ

**Сообщение английского моряка Д. Пери о набегах на волжские земли**

Около 1714 г.

[Кубанские татары] <...> делают постоянные набеги на пограничные русские земли, грабят и жгут селения и нередко уводят с собою рогатый скот, овец, лошадей и даже людей. По этой причине широкая полоса земли на западной стороне Волги, между городом Саратовом и Каспийским морем, почти вовсе не населена.

**Кубанский татарин (ногаец) и калмык**



# СОЦИАЛЬНО-ЭКОНОМИЧЕСКОЕ РАЗВИТИЕ КРАЯ

**Левый берег Волги осёдлого населения почти  
не имел и находился во власти калмыков.**





# СОЦИАЛЬНО-ЭКОНОМИЧЕСКОЕ РАЗВИТИЕ КРАЯ


**Однако уже в конце первой четверти XVIII века на этих землях стали выращиваться зерновые и огородные культуры. В экономике города постепенно начал складываться аграрный сектор.**





# СОЦИАЛЬНО-ЭКОНОМИЧЕСКОЕ РАЗВИТИЕ КРАЯ

**В первые десятилетия XVIII в. Поместный приказ, а затем и Вотчинная коллегия сделали несколько массовых отводов земель дворянам в междуречье Хопра и Медведицы и по другим рекам края.**



Помещик в своем поместье. Гравюра XVIII века



# СОЦИАЛЬНО-ЭКОНОМИЧЕСКОЕ РАЗВИТИЕ КРАЯ

**1723 год**

|   |   |
|---|---|
| <b>Территория</b>   | Будущий Балашовский и Сердобский уезд   |
| <b>Количество получивших земельные отводы</b>               | 600   |
| <b>Сословная принадлежность получивших земельные отводы</b> | Офицеры – участники Северной войны, городские дворяне, помещики, чиновники центральных и местных учреждений |
| <b>Условия наделения землёй</b>                             | Без крестьян, которых необходимо было переводить из других имений   |




# СОЦИАЛЬНО-ЭКОНОМИЧЕСКОЕ РАЗВИТИЕ КРАЯ

Особенностью пожалований Петровского времени в Саратовском крае было то, что земельные отводы были невелики. Но были исключения.

## КРУПНЫЕ ВОТЧИНЫ



Л.К.Нарышкин  
дядя царя



А.Д.Меншиков  
знатный вельможа



Ф.А.Головин  
знатный вельможа



# НАРОДНЫЕ ДВИЖЕНИЯ

1705 – 1706 г.г. – Астраханское восстание





# НАРОДНЫЕ ДВИЖЕНИЯ



Район Астраханского восстания  
1705 – 1706 гг.

Саратовский воевода Ф. Змиев, получив весть, что астраханцы идут вверх по Волге, начал срочно принимать меры. К счастью, не взяв Царицын, восставшие дальше не пошли, а в конце 1706 г. Саратов стал опорным пунктом войск под командой фельдмаршала Б.П. Шереметева, который «астраханских мятежников довольно легко усмирил...».



# НАРОДНЫЕ ДВИЖЕНИЯ


1707 – 1708 г.г. – восстание К.А.Булавина





# НАРОДНЫЕ ДВИЖЕНИЯ



 Район восстания под предводительством Булавина 1707–1709 гг.



# НАРОДНЫЕ ДВИЖЕНИЯ

Из письма И.И. Тевяшева князю В.В. Долгорукову  
о действиях отрядов булавинцев (30 июня 1708 г.)

А Игнат Некрасов ходил в поход за калмыки и дошёл их  
к Саратову. А с Ыгнатом силы было пол-3 тысячи. И они  
Калмыки его Игната войска побили 300, а много поранили...





# КРАЙ И ВНЕШНЯЯ ПОЛИТИКА ПЕТРА

Первое знакомство Петра I с Саратовским Поволжьем состоялось в 1695 г., когда он отправил свои войска для осады турецкой крепости Азов. Часть войск шла сухим путём через Воронеж, а флот из 117 судов, с которым был и царь, отправился по Волге. 3 июня в 5 часов вечера флотилия проплыла мимо Саратова, о чём царь записал в путевом журнале.

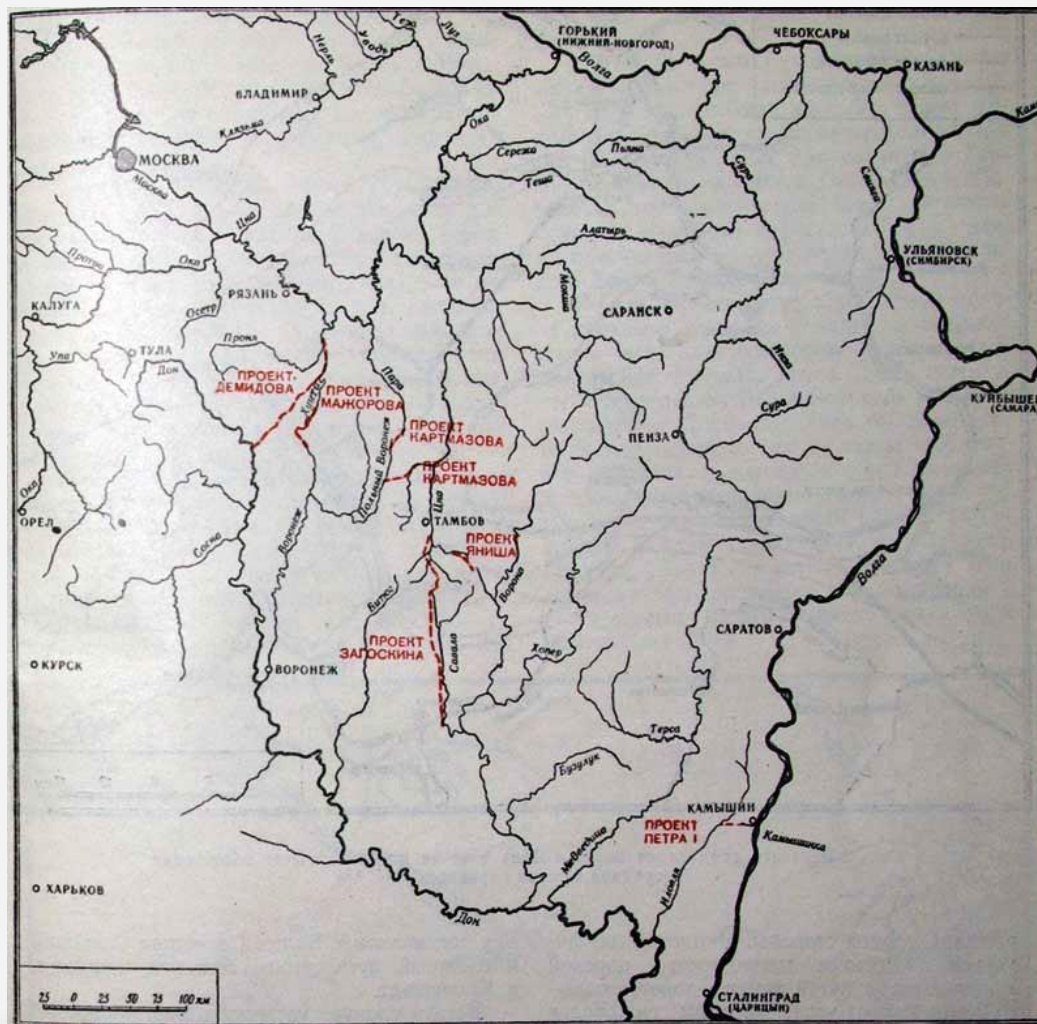




# КРАЙ И ВНЕШНЯЯ ПОЛИТИКА ПЕТРА

I

1698 г. - начало строительства Волго-Донского канала





# КРАЙ И ВНЕШНЯЯ ПОЛИТИКА ПЕТРА I

## 1698 г. – основание г. Петровска



В 1698 г. по указу Петра на реке Медведице был основан новый город-крепость, названный петровском, «чтобы впредь в окраинные города и тех городов уезды, сёла, деревни...воинские люди не приходили и разоренья никакого не чинили».

Памятник Петру I в г. Петровске



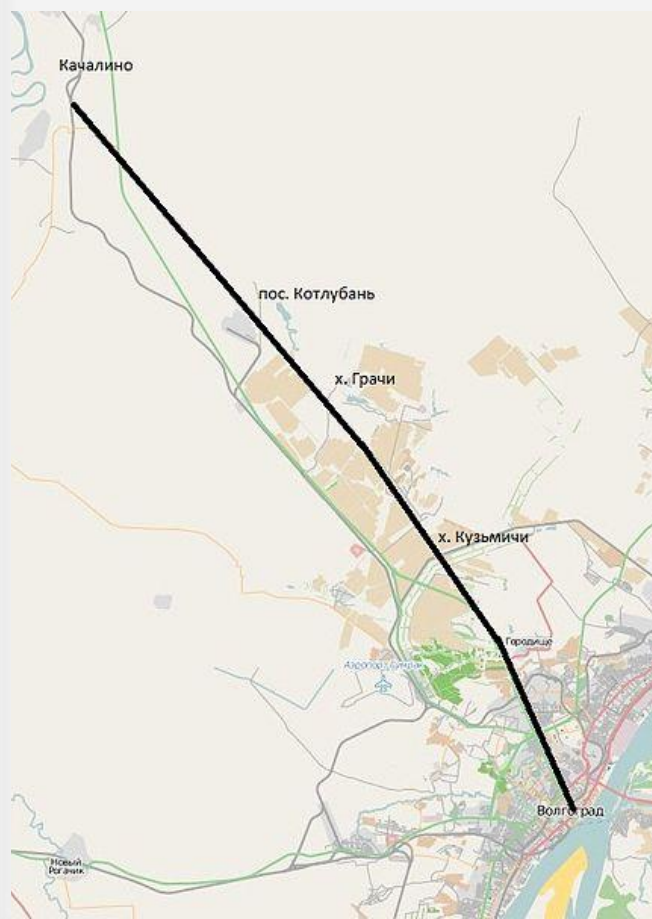
# КРАЙ И ВНЕШНЯЯ ПОЛИТИКА ПЕТРА I

I

1717 г. – последнее вторжение крымских и кубанских татар

**1718 – 1720 г.г. – возведение царицынской сторожевой укреплённой линии**

**Вдоль рва и земляного вала  
было построено 4 крепости  
и 25 форпостов**



Следы этого сооружения местами  
сохранились до наших дней



# КРАЙ И ВНЕШНЯЯ ПОЛИТИКА ПЕТРА

В 1722 г., направляясь в Персидский поход, Пётр I совершил новое путешествие по Волге.

**20 – 22 июня 1722 г. – пребывание Петра I в Саратове**




«Встреча Аюки-хана с Петром I на Волге близ Саратова».  
Художник В. М. Монтушин



# КРАЙ И ВНЕШНЯЯ ПОЛИТИКА ПЕТРА

## I



Калмыцкий хан Аюка

«Теперь охотно умру,  
удостоившись у  
великого императора  
столь любезного  
его разговора



# ВОПРОСЫ И ЗАДАНИЯ ДЛЯ САМОКОНТРОЛЯ

- 1. Что изменилось в административном устройстве края на рубеже XVII – XVIII в.в.?**
- 2. Какие правительственные мероприятия и как способствовали экономическому развитию города и окрестностей?**
- 3. Играл ли Саратовский край серьёзную роль во внешней политике Петра I? Своё мнение обоснуйте фактами.**
- 4. 20 июня 1722 г. Галера Петра I причалила к пристани Саратова. Вы находитесь в свите императора. Расскажите о своих впечатлениях о городе.**