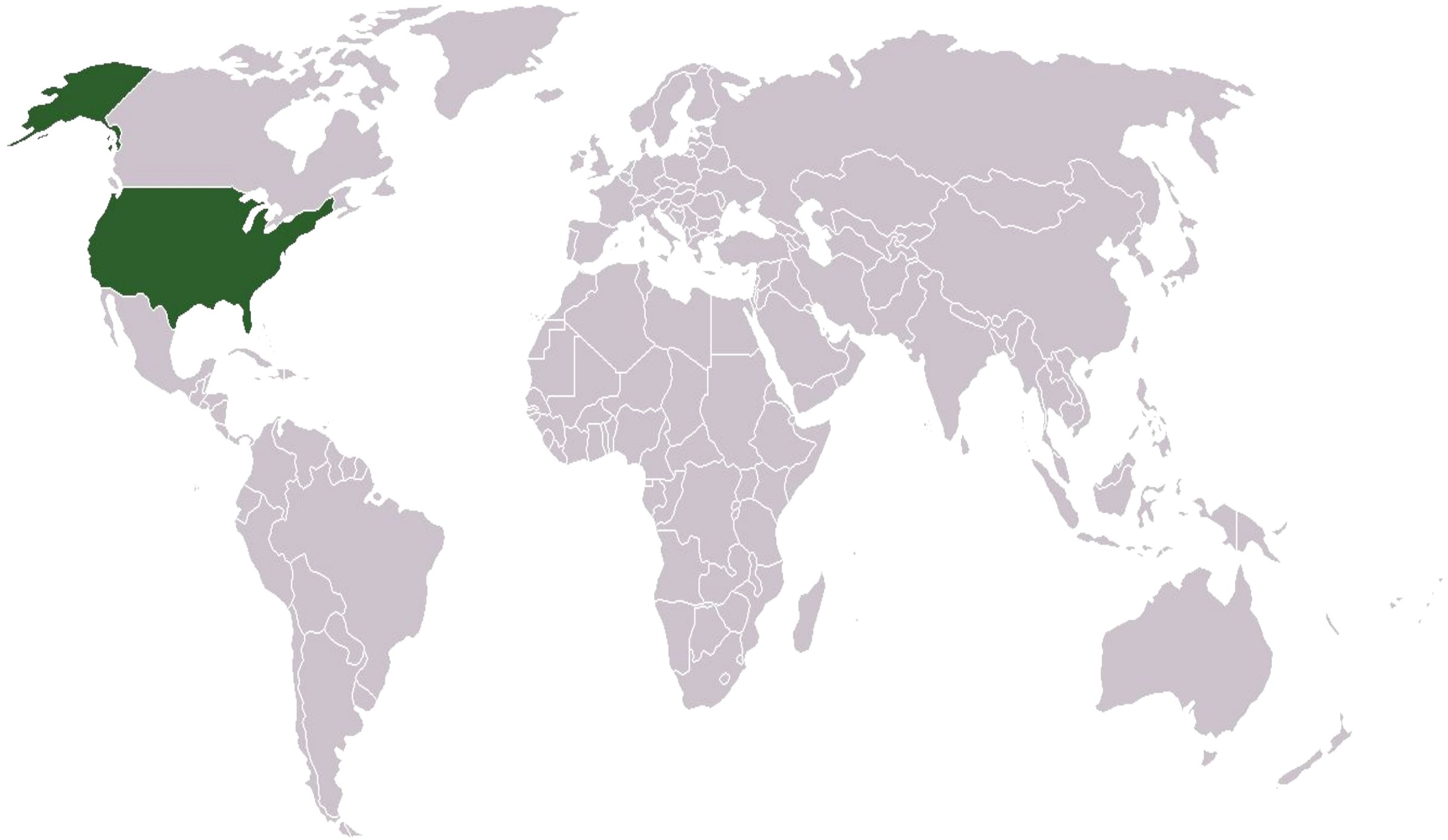


The background of the image is a waving American flag with its characteristic stars and stripes. The stars are white on a blue field, and the stripes are red and white.

**ASV \_ USA \_ CWA**

V.Martinova\_A.Kļecko\_I.Džurilo



# *Географическое положение*

Основная территория США расположена на Североамериканском континенте и простирается от Атлантического океана на востоке до Тихого океана на западе. На юге США граничат с Мексикой, на севере – с Канадой. На крайнем северо-западе американского континента находится штат Аляска, также граничащий с Канадой. В Тихом океане находится штат Гавайи. Граница с Россией проходит через Берингов пролив.

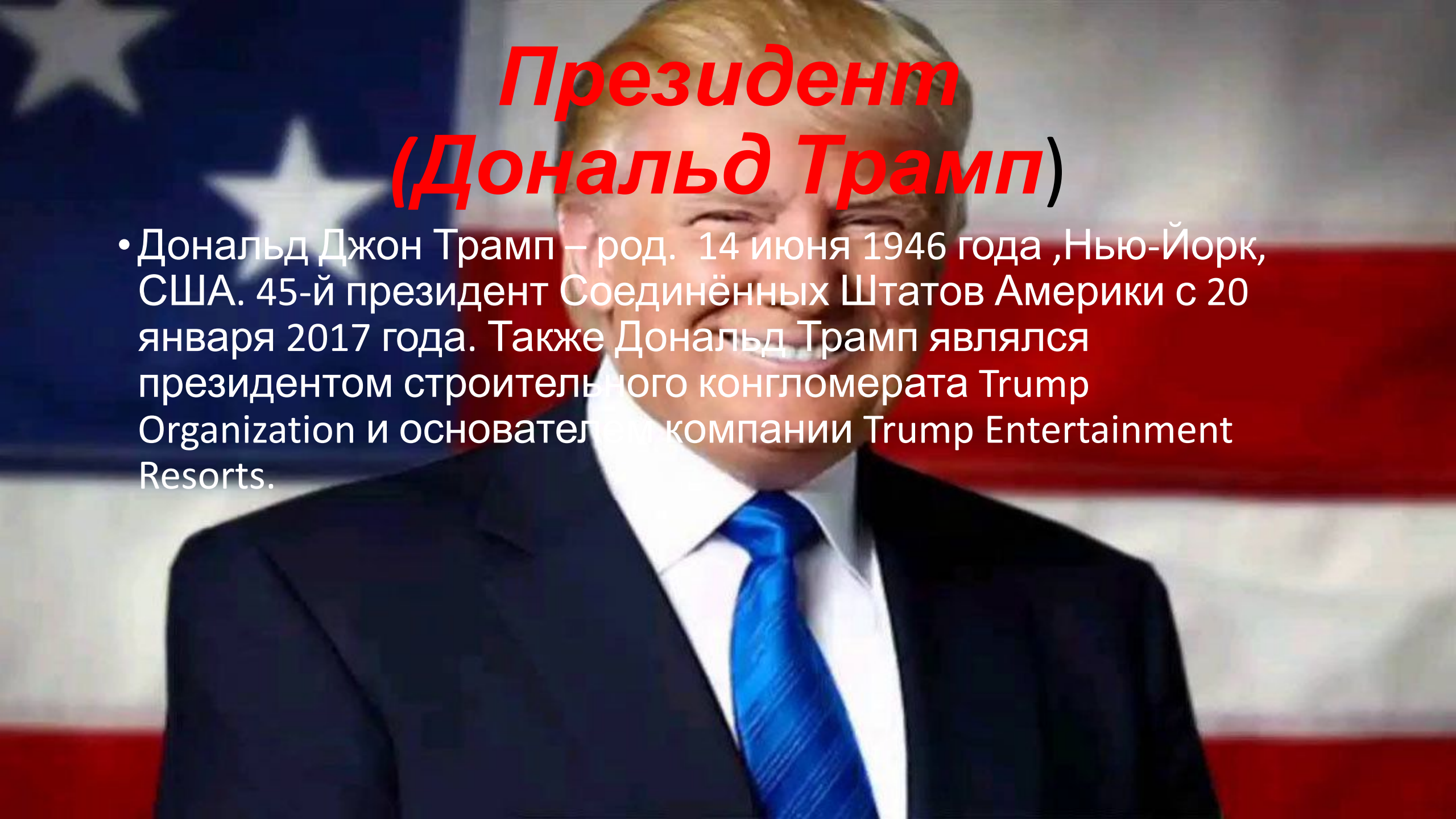
Айдахо		Висконсин		Колорадо		Мэриленд		Пенсильвания	
Айова		Гавайи		Коннектикут		Небраска		Род-Айленд	
Алабама		Делавэр		Луизиана		Невада		Северная Дакота	
Аляска		Джорджия		Массачусетс		Нью-Гэмпшир		Северная Каролина	
Аризона		Западная Виргиния		Миннесота		Нью-Джерси		Теннесси	
Арканзас		Иллинойс		Миссисипи		Нью-Йорк		Техас	
Вайоминг		Индиана		Миссури		Нью-Мексико		Флорида	
Вашингтон		Калифорния		Мичиган		Огайо		Южная Дакота	
Вермонт		Канзас		Монтана		Оклахома		Южная Каролина	
Виргиния		Кентукки		Мэн		Орегон		Юта	

# Острова

- США также принадлежит ряд островов в Карибском море (например, Пуэрто-Рико) и в Тихом океане (Американское Самоа, Мидуэй, Гуам и др.).

# *Правление*

- В соответствии с принципами разделения власти, форма правления в США разделена на несколько частей. В ней подразумевается наличие трёх независимых властных ветвей: законодательной, исполнительной и судебной.

A portrait of Donald Trump, the 45th President of the United States, smiling and wearing a dark suit, white shirt, and blue tie. The background is a blurred American flag.

# *Президент (Дональд Трамп)*

- Дональд Джон Трамп – род. 14 июня 1946 года ,Нью-Йорк, США. 45-й президент Соединённых Штатов Америки с 20 января 2017 года. Также Дональд Трамп являлся президентом строительного конгломерата Trump Organization и основателем компании Trump Entertainment Resorts.

# *Бывший президент (Барак Обама)*

- Барак Хуссейн Обама II - род. 4 августа 1961, Гонолулу, Гавайи, США. 44-й президент Соединённых Штатов Америки с 20 января 2009 года по 20 января 2017 года.





# Рельеф

- На основной территории страны к западу от Приатлантической низменности протянулись Аппалачские горы, за которыми располагаются Центральные равнины (200—500 м над уровнем океана), плато Великие равнины (600—1500 м). Почти весь запад занят горной системой Кордильер.

# *Природные ископаемые*

- Недра богаты запасами различных природных ископаемых, в том числе — каменный и бурый уголь, железная и марганцевая руда. Кордильеры, плато Колорадо, Великие равнины и Примексиканская низменность обладают месторождениями медных, цинковых, свинцовых, серебряных, хромитовых, ванадиевых, вольфрамовых, молибденовых, титановых, полиметаллических, урановых и ртутных руд, а также золота, серы, фосфатов и другого химического сырья.

# *Климат*

Так как страна расположена на большой территории, в ней представлены практически все климатические зоны — от арктического климата на севере Аляски до тропического в штате Гавайи и на юге Флориды.

# ***Природные зоны (Степи)***

Основной зоной по протяженности является зона тайги, она простирается с запада на восток. Тайга богата растительностью хвойных деревьев, таких как черная ель, сосны, бальзамические пихты, американские лиственницы. Также много разновидностей лиственных деревьев – осина и бумажная береза с гладкой белой корой. Тайга хранит обитателей – бурых медведей, лис, волков, рысей, также обитают олени и лоси. Зона тайги богата обилием пушных зверей – соболей, бобров и ондатр. В реках тайги водится рыба семейства лососевых, а на островах можно встретить морских котиков.

# ***Смешанные леса***

**В южной части страны, после таежной зоны начинается зона смешанных лесов. Эта зона с влажным климатом. Здесь встречаются желтые березы, сахарный клен, красная сосна, бук, липа и белая сосна. Среди широколиственных растений здесь встречаются разновидности дуба, тюльпанное дерево, каштан и платан.**

# *Тропические леса*

Следующая зона тропических лесов располагается в южной части Миссисипской и Приатлантической низменностей. Здесь все деревья обвиты лианами, а именно дубы, магнолии, карликовые пальмы и буки.

# Степь

К западу от зоны смешанных лесов начинается зона лесостепей с преобладанием травянистой растительности. Здесь степи получили название прерии – степи с высокими злаковыми травами высотой 1,5 метров. Ближе к рекам и на низменностях преобладает древесная растительность, а вблизи гор Кордельеров в засушливых местах растительность не изобилует и встречается отдельными пучками.

# *Пустыня*

Следующая зона – зона пустынь и полупустынь, расположена на обширных территориях плоскогорий Кордильер и Мексиканского нагорья, а также касается калифорнийского побережья. Здесь на засушливой почве растут колючие кустарники, полынь, кактусы и солянки. На территории центральной Америки и склонах Карибского моря простирается зона вечнозеленых лесов и саванн.

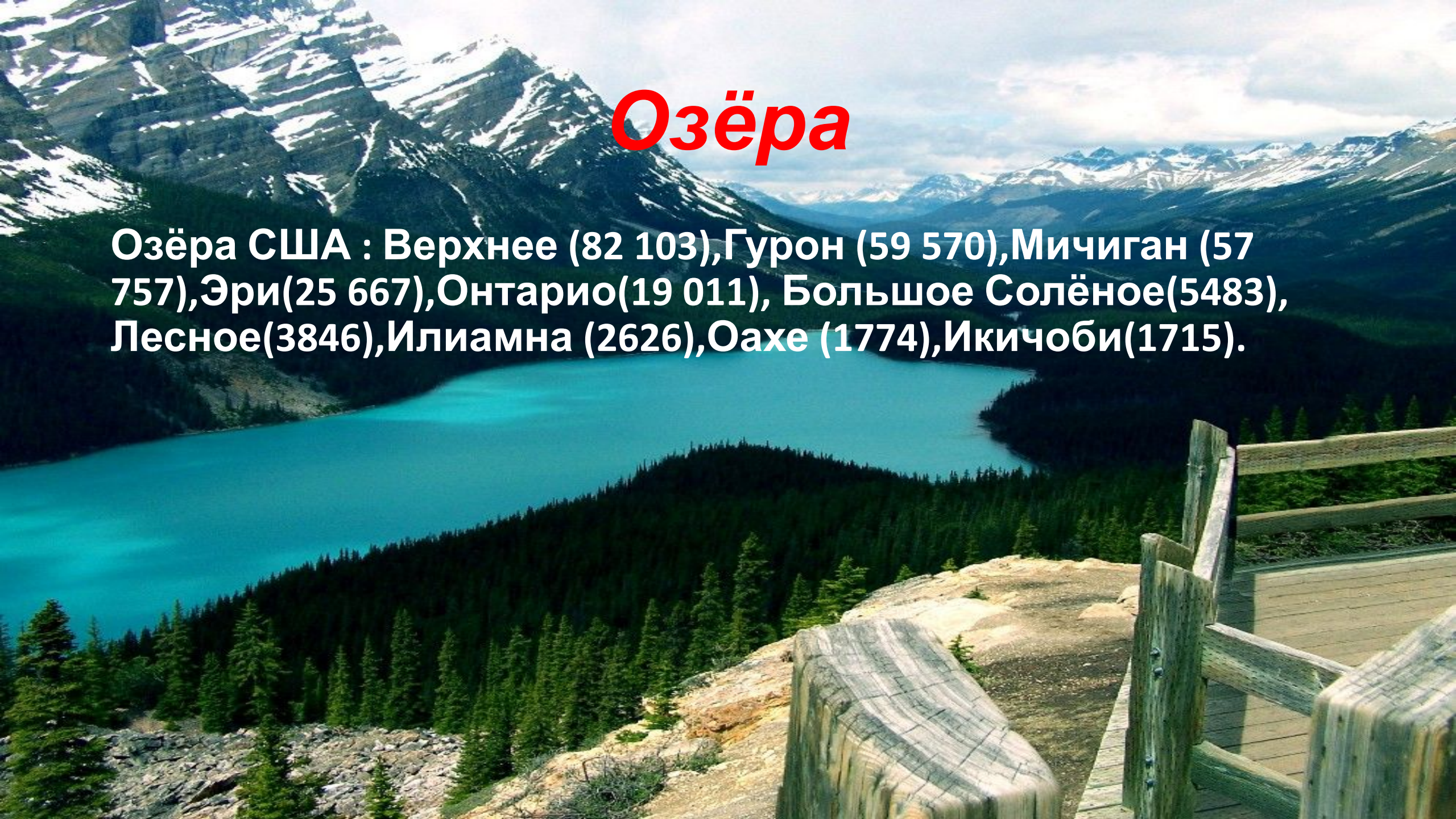


# Реки

К крупным рекам США относятся : Миссисипи – 6420 км ,  
Колорадо – 2740 км, Рио-Гранде – 2870 км, Юкон – 3700 км,  
Колумбия – 2250 км , Святого Лаврентия – 1200 км.

# Озёра

Озёра США : Верхнее (82 103), Гурон (59 570), Мичиган (57 757), Эри (25 667), Онтарио (19 011), Большое Солёное (5483), Лесное (3846), Илиамна (2626), Оахе (1774), Икичоби (1715).



# *Водопады*

Водопады США: Великие водопады Потомака ,  
Ниагарский Водопад , Рочестерский водопад ,  
Тралита-Спилуэй , Шошони , Элакала.



# ***Население США***

Население в 2016 году составляло примерно 324 227 000 человек.



**Раса**

**Процент населения США,  
относящегося к данной  
расе**

**Численность населения  
США,  
относящегося к данной  
расе**

**Белые американцы**

**около 75 %**

**около 230 миллионов  
человек**

**Черные  
(афроамериканцы)**

**около 12,5 %**

**около 40 миллионов  
человек**

**Прочие расы**

**около 5 %**

**около 15 миллионов  
человек**

**Азиаты (американцы  
азиатского  
происхождения)**

**около 4,5 %**

**около 14 миллионов  
человек**

**Две или более рас**

**около 2,5 %**

**около 7,5 миллионов  
человек**

**Коренные американцы  
(индейцы или эскимосы)**

**около 0,8 %**

**около 2,5 миллионов  
человек**





# Кухня

- Американцы очень активно используют блюда коренных жителей страны (фасоль, тыква, кленовый сироп, миндальные орехи, бататы).
- На завтрак американцы обычно едят хлопья с молоком, яичницу с беконом, овсяную или рисовую кашу, булочки с джемом, овощные или фруктовые салаты. Из напитков популярны апельсиновый сок или чашка кофе.
- Ланч (второй завтрак) обычно очень лёгкий и состоит из салатов, пасты с томатным соусом, фастфуда и различных бутербродов.
- Ужин достаточно плотный и разнообразный. На первое обычно подают супы или бульоны. На второе идут блюда из мяса и птицы, колбасы или морепродукты. На гарнир используются всевозможные овощи (кукуруза, спаржа, цветная капуста, картофель и др.).
- Американцы очень мало употребляют хлеб и другие мучные изделия. Большим спросом пользуются десерты (фрукты со взбитыми сливками, пирожные, кексы, печенья).
- Из напитков популярны различные фруктовые соки, а также чай или кофе. Чай обычно подают в холодном виде без сахара, но с лимоном. Половина населения страны пьёт хотя бы одну чашку кофе в день. Американский кофе представляет собой отдельный продукт: он больше всего похож на бочковой кофе с огромным количеством молока и сахара.





*Patdies par uzmanību!*

Thanks for your attention!