

от Кирса до Подрезчихи

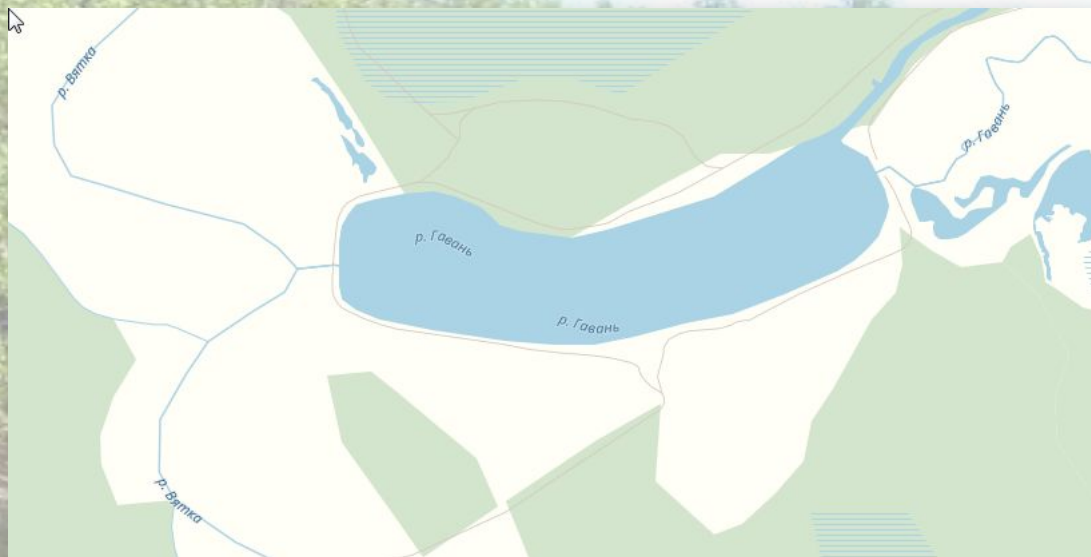
9 день

Презентацию подготовила: Лидия Зверева



- **81 км по
Верхнекамскому
и
Белохолуницком
у районам**

1078 км до Устья: Река Гавань (пр)

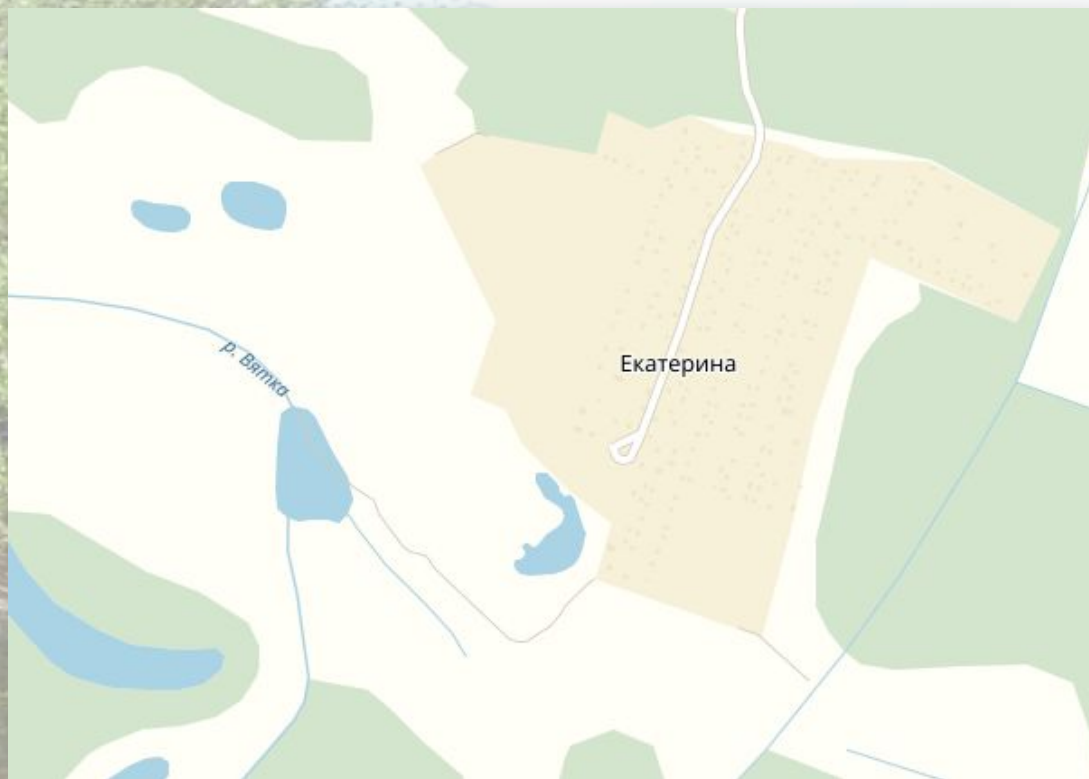


Екатерина

Верхнекамский район

Тип: село

Статус: ныне не существует

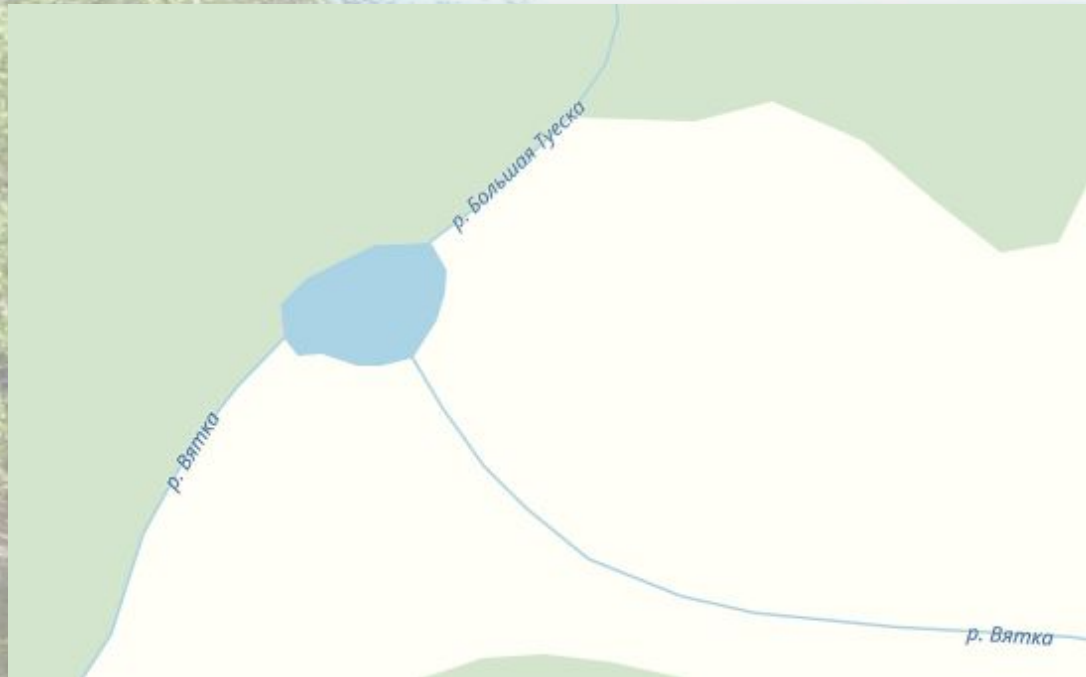


- К древнейшей в Верхнекамье и даже во всей вятской земле следует отнести Екатерининскую пустынь, основанную в 1582 году священником Павлом и старцем Гурием во имя святой великомученицы Екатерины на том месте, где за два года до этого останавливался преподобный Трифон, шедший из владений Строгановых.
- По дороге в город Хлынов через Кайгород, говорится в его жизнеописании, одолеваемый жаждой Трифон испил воды вятской, показавшейся ему «яко мед сладкою». В знак благодарности к всевышнему, сложил он из валявшихся поблизости ветвей и сучков шалашик.



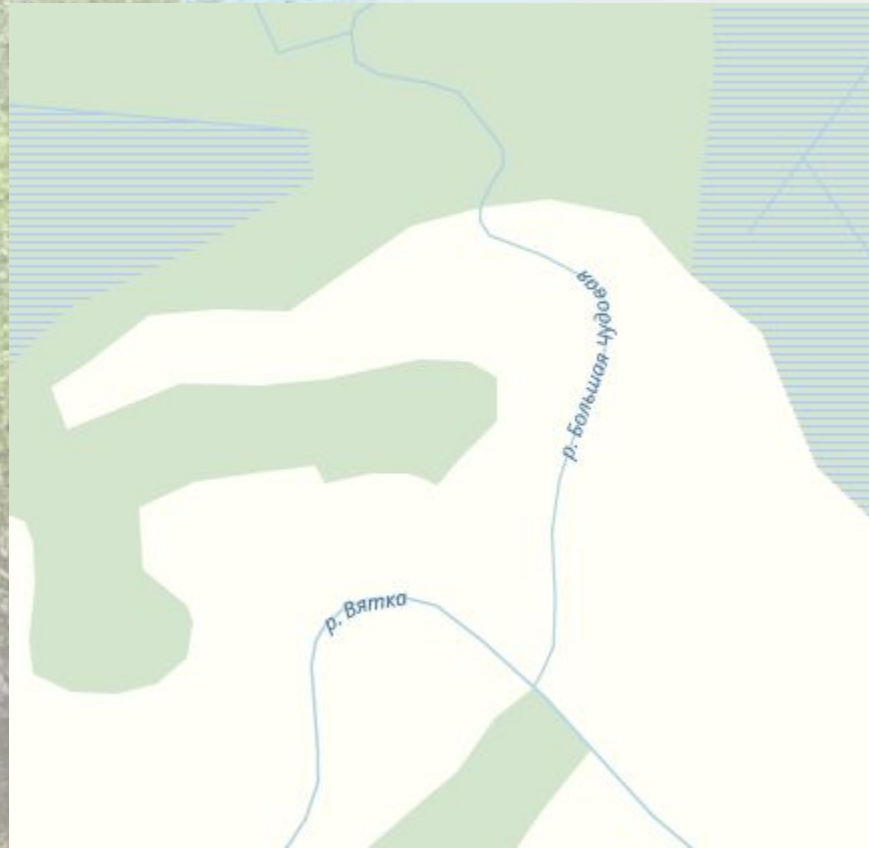
- В 1976 году группа энтузиастов завода проявила инициативу об организации здесь садово-огороднического коллектива. Начался новый этап возрождения. На пустых к тому времени землях развернулось активное строительство дачных домиков, началось благоустройство участков. Землю украсили ранее не культивируемые здесь ягодные, плодовые насаждения. Бывшее село превратилось в большой сад. Свыше 500 заводчан в свободное от работы время, сочетая приятное с полезным, своим трудом возвращают к жизни одно из древнейших на Вятской земле угасшее село Екатерининское.

- **1067 км: река Большая Туеска (пр)**




- **Длина реки составляет 14 км. В 5,4 км от устья принимает слева реку Малая Туеска.**
- **Исток реки в болотах около урочища Шутова Деревня в 9 км к северо-западу от города Кирс. Река течёт на юго-запад по ненаселённому заболоченному лесу. Впадает в Вятку в 7 км к северо-западу от города Кирс. Ширина реки у устья**

1065 км: река Большая Чудовая (Чудовка) (пр)



- Длина реки составляет 31 км. В 6 км от устья принимает слева реку Малая Чудовая. В верховьях также носит название Чудовка.
- Исток реки в болотах в 27 км к северо-западу от города Кирс. Река течёт на юго-запад, затем на юго-восток. Всё течение проходит по ненаселённому заболоченному лесу. Впадает в Вятку в 8 км к северо-западу от города Кирс.



- Местное предание гласит, что еще в конце 17 века хлыновский купец, некий Аверкий Тряпицын, на Чудовой речке, близ впадения ее в Вятку, как-то умудрился построить плотину и развернул производство железа в крестьянских домницах и примитивных горнах. «Завод», размещавшийся в полуземляных деревянных помещениях, был обнесен бревенчатым забором вышиной в полторы сажени.
- Рабочие, не имевшие права покидать заводскую территорию, ютились в земляных ямах – «чадовках».
- За ними следили надсмотрщики. Над всеми стоял «прикащик» - беглый разбойник, которого все боялись и звали Колдуном. Наказания, назначаемые им, были жестоки.
- Твердое, ноздреватое железо, отправляемое на барках вниз по Вятке, пользовалось спросом. Бунт рабочих привел к ликвидации завода, а просуществовал он будто бы чуть более 4 лет.

- **1057 км: река Гремячка (лв)**



- **Длина реки составляет 22 км.**
- **Исток реки в болотах в 14 км к юго-западу от города Кирс. Река течёт на северо-восток, затем на северо-запад. Всё течение проходит по ненаселённому заболоченному лесу. Впадает в Вятку в 12 км к северо-западу от города Кирс.**

ТАЕЖНЫЙ ТУПИК



- **Справа и слева - тайга, глухомань на сотни верст. Населенные пункты редки.**
- **Старые деревни, забытые сплавейды да брошенные зоны огромного ГУЛАГа. И люди здесь живут, как в другом мире. Для многих тут жизнь теперь - таежный тупик неизвестно какого века.**



- **Годы перестройки лишили большинства былых примет цивилизации.**
- **От них остались разве моторные лодки, старые сети, да еще водка. При редких встречах, с кем ни познакомишься, о жизни и правительстве говорят непечатно. И пытаются выжить, кто как может.**



- **Анатолий Сапожников из Барановки и дядя его Михаил Сюткин срубили и поставили на мох добротный дом в лесной чащобе берега, не видный с воды.**
- **Живут рекой и тем, что дает тайга. Весной и летом - ягоды, грибы. Рыба. Ее - себе на стол. Зимой - зверь. Шкуры - на продажу. И многие так. Рыбу берут в основном весной, во время нереста, кто сколько успеет. Солят бочками. Растят скотину на забой, держат огороды.**



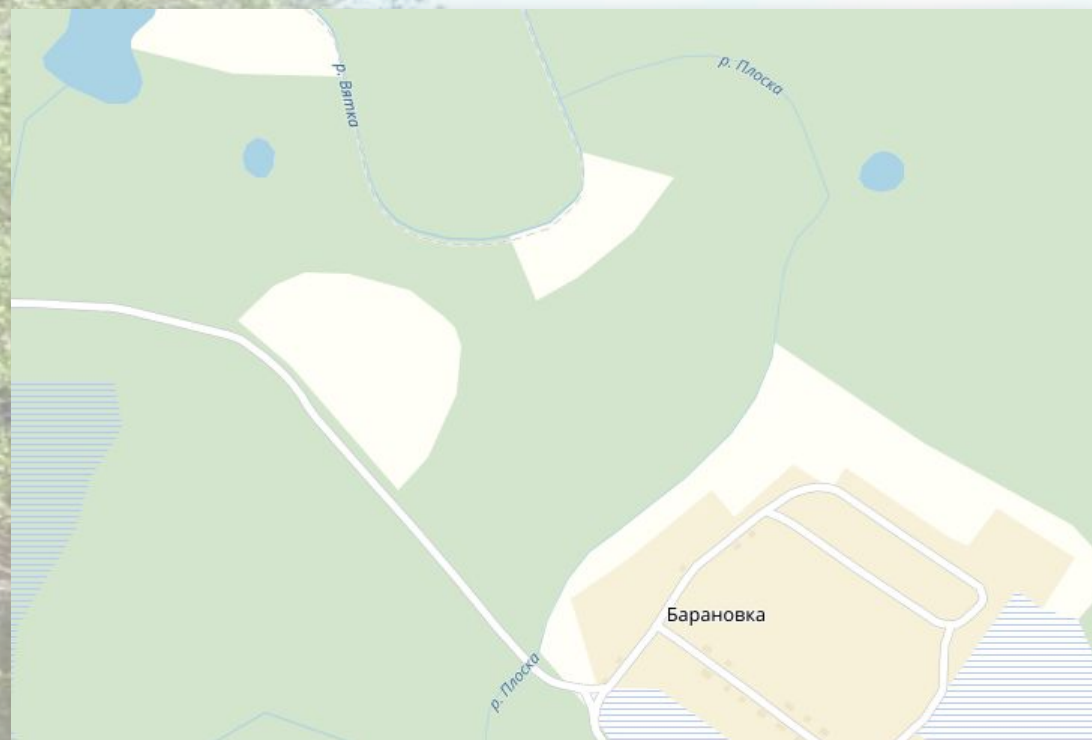
- **Таких, как эти двое, в последнее время хорошо "обувают" залетные "купцы". Скупают за бесценок на вывоз все, что выращивается и добывается, - ягоды, грибы, ту же картошку. И продают. Где теперь тут взять "живые" деньги? Благо тайга родит всякое лето сам-сот. Бери, запасай, не ленись.**
- **На необъятные здешние болота, такие, как Оленьи рога, например, за клюквой из самой Удмуртии ездят. На машинах. Живут неделями.**

посёлок Барановка (лв)

Верхнекамский район

Тип: посёлок

Статус: существующий н.п.



- Посёлок находится на северо-востоке Кировской области, в южной части Верхнекамского района, на берегу реки Вятка. Абсолютная высота — 166 метров над уровнем моря. Расстояние до районного центра (города Кирс) — 20 км.



- **Посёлок был основан в 1951 году и назван в честь конструктора Барановой, составшей план посёлка по данным аэрофотосъёмки местности. В 1955 году в Барановке были построены сплавная контора и небольшой кирпичный завод.**



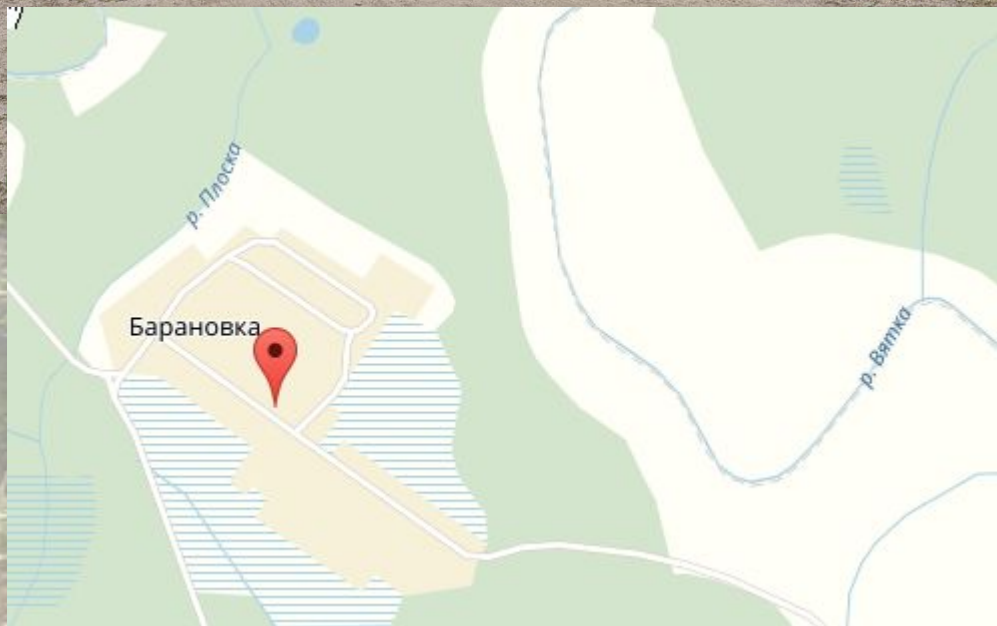
- В 1956 году — медпункт и клуб, в 1957 — детский сад и двухэтажная школа. Число жителей посёлка достигало в то время 1000 человек. В 1959 году был образован Барановский сельсовет, куда входил также посёлок Черниговский.
- В 1963 году сплавконтору и кирпичный завод закрыли, лес стали автотранспортом отправлять в город Кирс, начал работать лесхоз. В 1977 году в здании местного клуба открылась библиотека.







88 человек (2010)

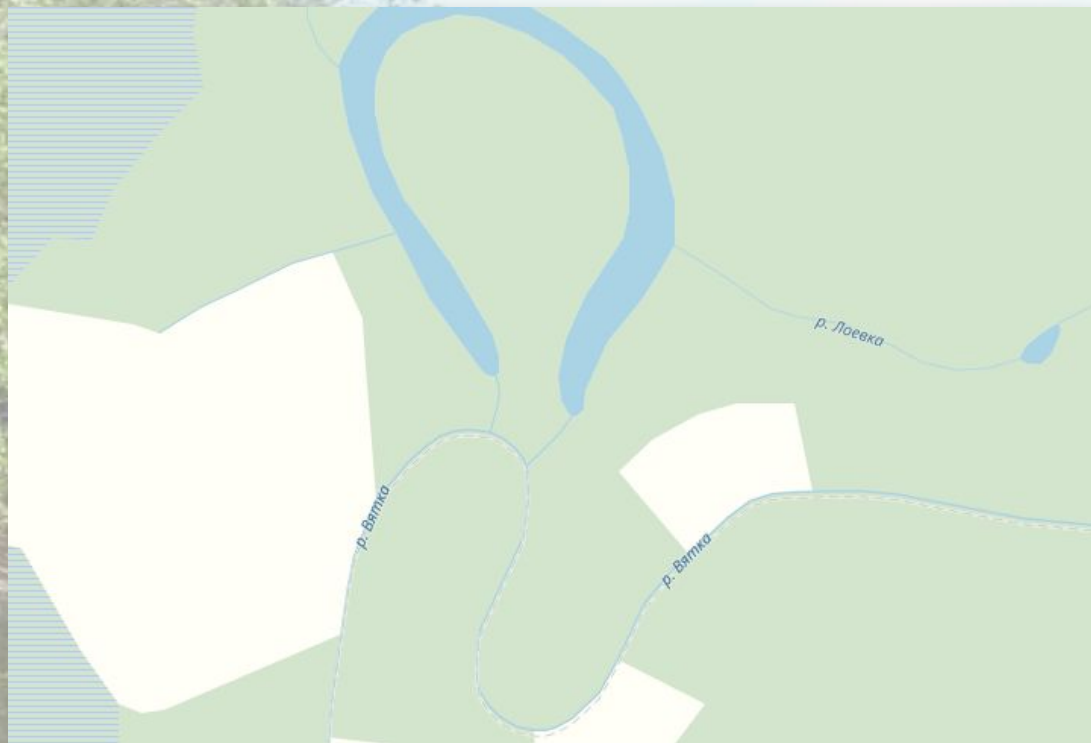


- **1044 км: река Плеска (лв)**



- **Длина реки составляет 19 км.**
- **Исток реки в болотах в 20 км к юго-западу от города Кирс. Река течёт на север, всё течение проходит по заболоченному лесу. Впадает в Вятку у посёлка Барановка.**

- **1039 км: река Лоевка (пр)**



- **Длина реки составляет 12 км.**
- **Исток реки в болотах в 23 км к северо-западу от города Кирс. Река течёт на юг, всё течение проходит по заболоченному лесу. В среднем течении преодолевает обширное болото Рудновское. Впадает в боковую старицу Вятки (в ту же старицу впадает река Лебязья) у нежилой деревни Лоевка в трёх километрах к северо-западу от посёлка Барановка**

Лоевка

Верхнекамский район

Тип: посёлок

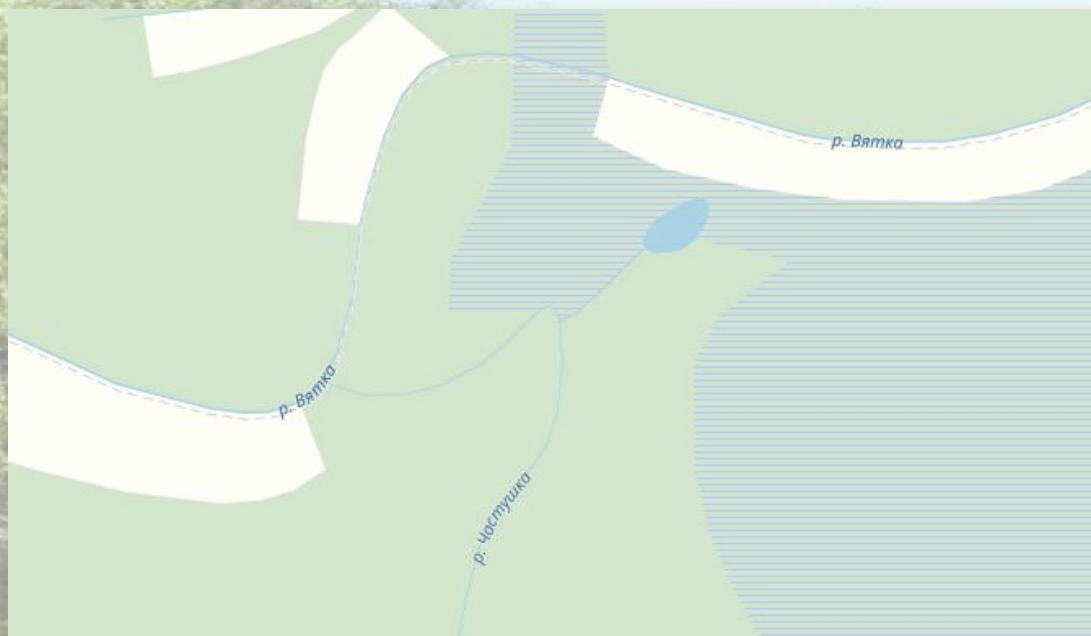
Статус: ныне не существует

• 21.05.1984 снят с учета





река Частушка (лв)



• 1027 км: река Чернушка



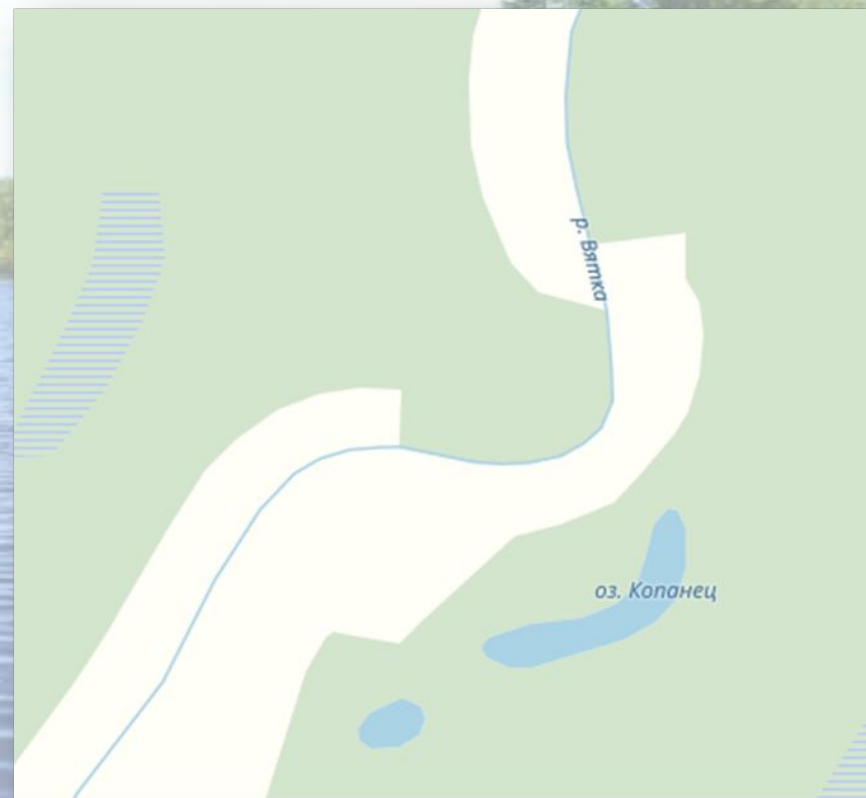
- Длина реки составляет 47 км, площадь водосборного бассейна 321 км².
- Исток реки в северо-западной части обширного болота Лекма в 25 км к северо-западу от посёлка Песковка.
- Исток находится в Белохолуницком районе, затем река преодолевает часть пути по Верхнекамскому району, в низовьях образует границу Белохолуницкого и Верхнекамского районов. Река течёт на север, всё течение проходит по заболоченному лесу.
- В среднем течении на берегу небольшой посёлок Черниговский. Приток — Желтуха (правый). Впадает в Вятку в 9 км к северо-западу от посёлка Барановка. Ширина реки перед устьем — 6 метров.



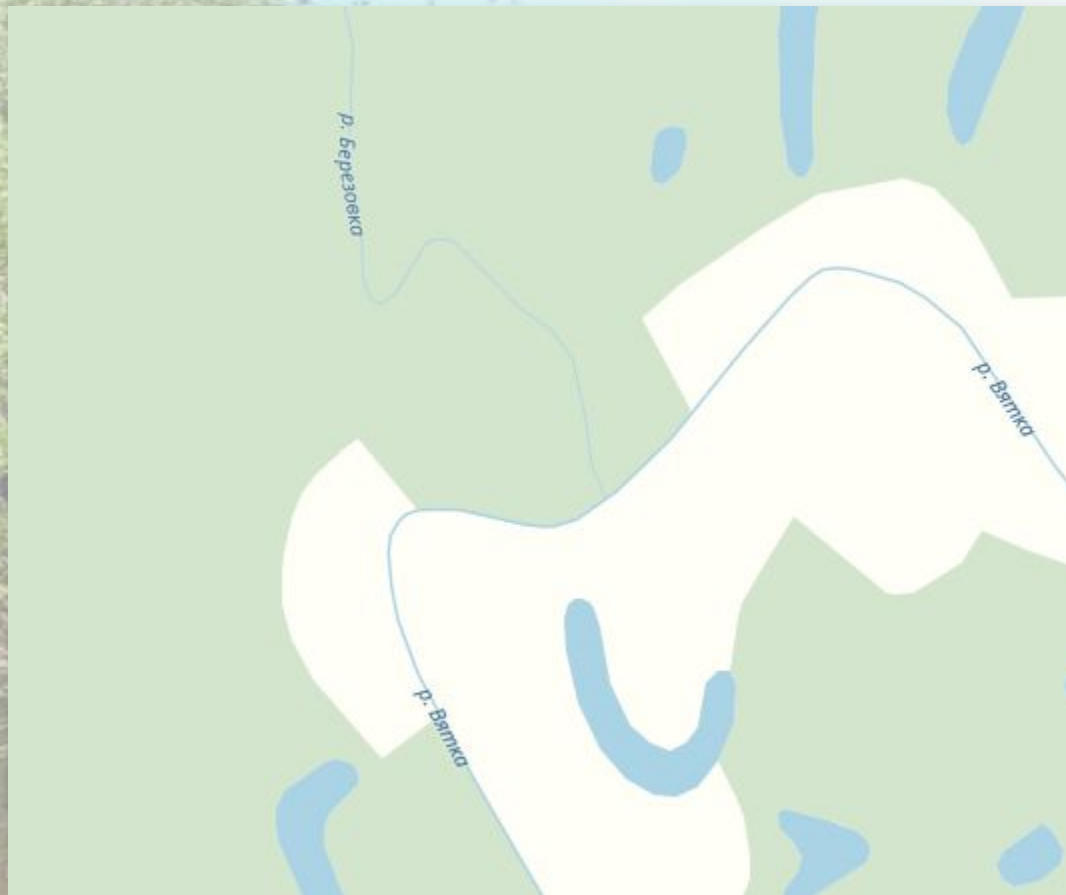
Река Осиповка (пр)



Озера: Высокое, Калита, Щетиновое Озеро Копанец (лв)



• 1016 км: река Берёзовка (пр)



- Длина реки составляет 29 км, площадь водосборного бассейна 169 км².
- Исток реки на Верхнекамской возвышенности в 20 км к северо-востоку от посёлка (Подрезчиха). В верхнем течении река течёт на северо-восток, север и северо-запад, описывая большую петлю; затем поворачивает на юго-запад. Исток находится в Белохолуницком районе, затем река преодолевает небольшой отрезок по Верхнекамскому району, ещё ниже образует границу Белохолуницкого и Нагорского районов и наконец снова втекает в Белохолуницкий район. Всё течение проходит по ненаселённому заболоченному лесу. Приток — Упровка (правый). Впадает в Вятку в 12 км к северо-востоку от посёлка Подрезчиха.

- **1013 км: река Елга (лв)**




- **Длина реки составляет 29 км, площадь водосборного бассейна 137 км².**
- **Исток реки в болотах в 6 км к востоку от посёлка Каменное (Троицкое сельское поселение). Река течёт на север по ненаселённому и заболоченному лесу. Впадает в Вятку у нежилой деревни Тёмное. Ширина реки незадолго до устья — 12 метров.**

Темное

Белохолуницкий район
Тип: кордон
Статус: ныне не существует

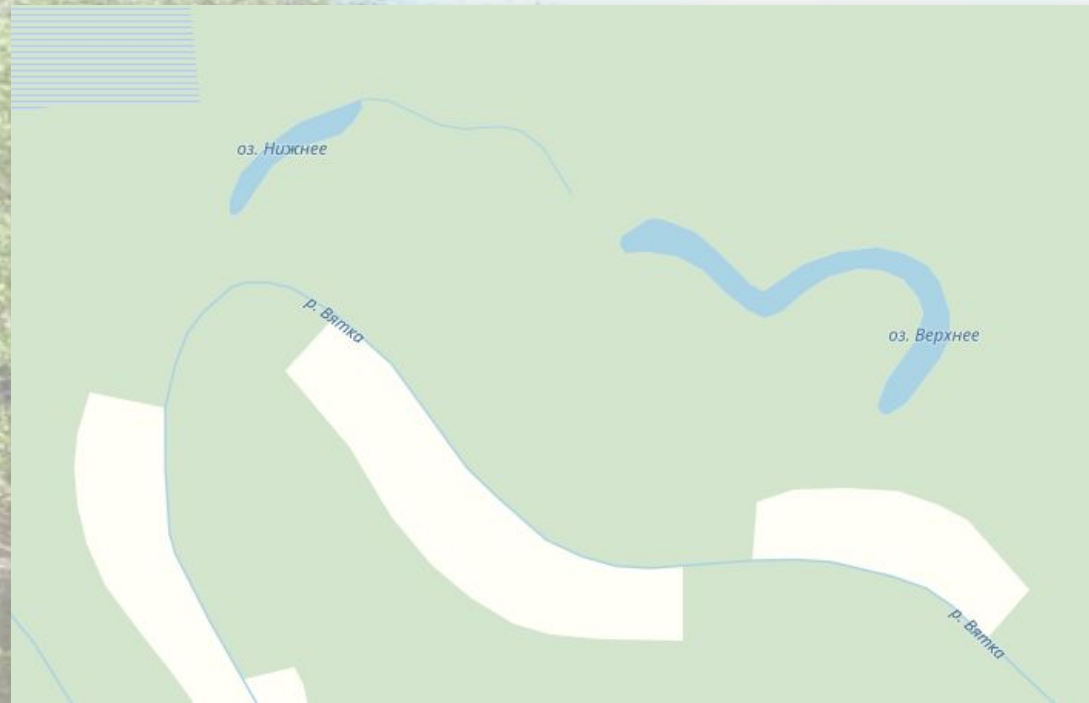
- Ликвидирован в 1969



Озеро Нестерово (лв), озеро Рычажное (пр)



Озеро Верхнее (пр), Озеро Нижнее (пр)



• 1004 км: река Сумчина (пр)



- Длина реки составляет 33 км, площадь водосборного бассейна 213 км².
- Исток реки на Верхнекамской возвышенности в урочище Гавриловцы в 5 км к северо-востоку от деревни Зуевцы (Мулинское сельское поселение) и в 45 км к северо-востоку от Нагорска. Река течёт на юго-восток, затем на юг.
- Русло сильно извилистое. Верхнее течение лежит в Нагорском районе, нижнее — в Белохолуницком.
- Всё течение проходит по ненаселённому заболоченному лесу, в среднем течении на берегу покинутое село Сумчино. Притоки - Межнистый Лог, Малая Сумчина, Половинная (правые); Избяной Лог, Речушка (левые). Впадает в Вятку в 5 км к северо-востоку от посёлка Подрезчиха. Ширина реки перед устьем — 10 метров.

Озеро Черный Омут (пр), Озеро Липовое (лв)



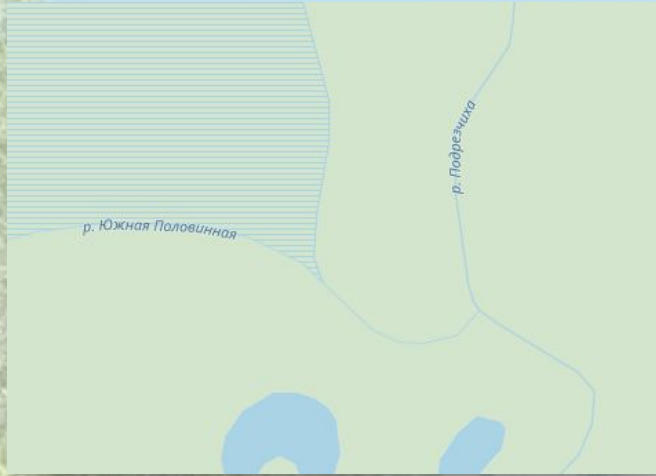
Озеро Заборное (лв)



• 997 км: река Подрезчиха (пр)

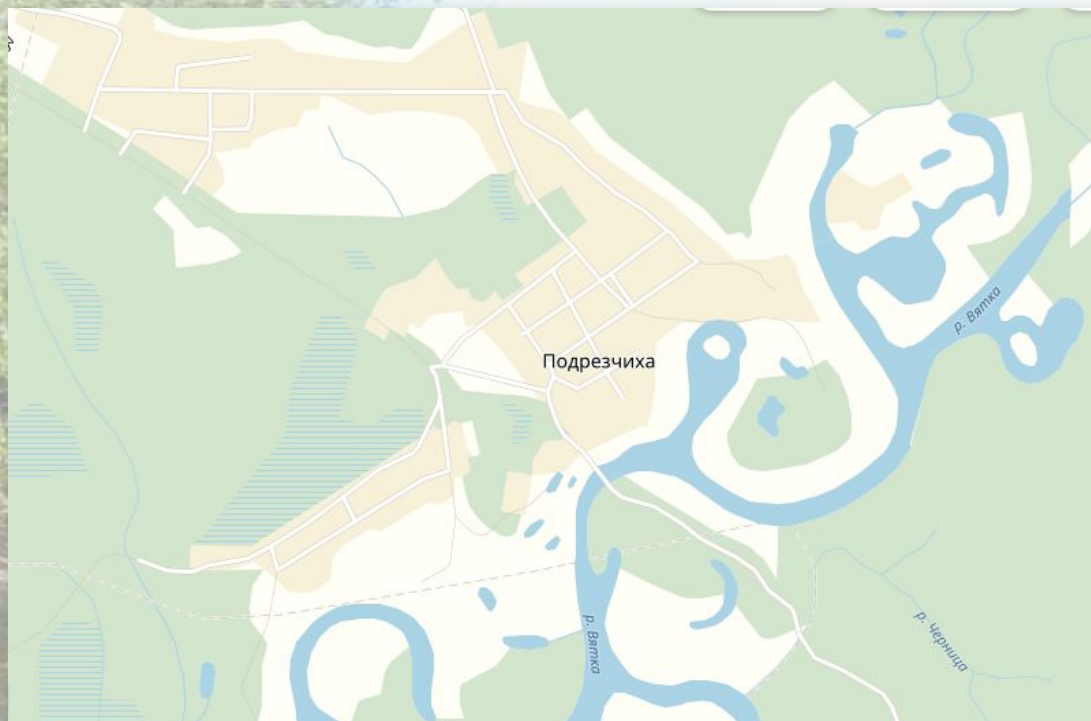


- Длина реки составляет 59 км, площадь водосборного бассейна 380 км².
- Исток реки на Верхнекамской возвышенности в 6 км к юго-востоку от деревни Даниловцы (Синегорское сельское поселение) и в 20 км к северо-востоку от Нагорска. Река течёт на восток, затем на юго-восток. Русло сильно извилистое, в низовьях образует затоны и старицы. Верхнее и среднее течение лежит в Нагорском районе, нижнее — в Белохолуницком. Всё течение, кроме низовий, проходит по ненаселённому заболоченному лесу. Впадает в боковую старицу Вятки в черте посёлка Подрезчиха. Ширина реки перед устьем — 15 метров.



- Притоки (км от устья)
- • река Южная Половинная (пр)
- • река Белая (пр)
- • ручей Половинный (лв)
- • река Васкиневская (пр)
- • 26 км: река Поперечная (лв)
- • река Пуговичный Лог (пр)
- • 35 км: река Лебязья (лв)
- • 37 км: река Быстрая (лв)
- • река Медведица (пр)
- • река Северная Подрезчиха (лв)

Пос Подрезчиха



- Подрезчиха — посёлок в Белохолуницком районе Кировской области. Является единственным населённым местом Подрезчихинского сельского поселения.
- Посёлок расположен при впадении одноимённой реки в Вятку в 80 км на северо-восток от райцентра Белой Холуницы и в 40 км к западу от города Кирс.
- Население по переписи 2010 года составляло 1031 человека.



- На месте, где расположен поселок Подрезчиха, стояла глухая тайга. На правом берегу р. Вятки, при впадении в нее речки Подрезчихи, в 1946 г. был образован Подрезчихинский сплавучасток. Он-то и послужил основанием поселка.
- Одним из организаторов и непосредственным строителем участка был Иван Поликарпович Сырчин. Он же вел строительство и Поломского рейда, был среди первых лоцманов на отправке плотов.
- С организацией в 1947 г. стройучастка развернулось строительство жилых помещений для работников будущего леспромхоза, культурно-бытовых и торговых зданий. Лесоразработки начали в 1948 г. на участке «Качинский» с конной трелевкой на берег р. Подрезчихи в составе Нагорского леспромхоза.



- В эти же годы велось строительство УЖД для вывоза леса на берег Вятки. В 1951 г. на базе узкоколейной железной дороги организовали Подрезчихинский лесопункт. К 1952 г. проложили 10 километров основных путей и «усов». Составы с лесом из 10-12 платформ тянули паровозики («бочки с дымом», как их иногда здесь называли). В числе первых машинистов паровозов были М.А. Исупов, И.Т. Шулаков, А.С. Булычев, А.Г. Леушин.
- С конца 60-х г.г. основной тяговой силой на УЖД стали тепловозы. Высокую выработку на них показывали В.И. Сычев, Е.М. Вдовкин, В.В. Черных, А.И. Исупов, А.Н. Кочуров и др. При сменной выработке 130 кубометров они вывозили по 180-200 кубометров.



- **Ветеран Верхневятского леспромхоза Анатолий Петрович Дорошенко вспоминает картинки из жизни Подрезчихи 50-60-х годов: огоньки керосиновых ламп и свеч в окнах домов и землянок, тревожные гудки паровозов в ночной лесной глуши, железнодорожную быль, связанную с машинистом «бочки с дымом» А.Г. Леушиным. Высадив рабочих на конечной остановке УЖД, он высовывал голову из будки паровоза и кричал: «Разойдись, разворачиваться буду»! Люди разбегались, а он смеялся и уезжал задним ходом...**
- **Вспоминается и электрический свет от первого локомотива, подававшего сигналы гудком о начале и конце рабочего дня, о перерывах на обед, веселые гудки паровозов, доставлявших лесозаготовителям разные грузы.**



- Работали средняя и 8-летняя школы, три детских дошкольных учреждения, обслуживавшие 160 детей, участковая больница на 35 коек и фельдшерско-акушерский пункт. Только за 1988 г. сдали в эксплуатацию более 700 кв. м жилья, Дом культуры с залом на 220 человек и широкоэкранный киноустановкой, детсад на 50 мест, депо УЖД.
- Работали библиотека, отделение связи, комплексный приемный пункт, ветеринарный пункт, отделение сберкассы, лесничество, действовали



- **Золотым фондом предприятия всегда были люди, отличные труженики. Десятки человек в 50-80-х годах отмечены государственными наградами СССР. Ордена Ленина был удостоен Владимир Васильевич Росляков (крайний справа).**



- Награждены орденом Трудового Красного Знамени водитель лесовоза И.А. Гонцов, машинист тепловоза В.Ф. Катаргин, водитель лесовоза А.И. Бурков, орденом «Знак Почета» - начальник Вятского лесопункта В.С. Исупов, обрубщица сучьев Л.Ф. Волкова, раскряжёвщик Е.Н. Верас, Орден Трудовой Славы II и III ст. удостоен оператор челюстного погрузчика А.П. Галушко, Трудовой славы III ст. - вальщик из Сумчино В.Г. Шулаков и др.
- Ветеран леспромхоза А.П. Дорошенко занесен в районную Книгу почета. Волков В.Т. в 1973 г. признавался лучшим вальщиком по Министерству. Оператор валочно-пакетирующей машины ЛП-19 А.И. Самоделкин в 1985 г. награжден медалью «За трудовую доблесть». В передовиках на сплаве ходили капитаны катеров В.Н. Шабалин и В.К. Голотовский, мастер сплава участка И.П. Сычев.



12 9 2005











Вятский край

автор: Наталья Седова-Шмелёва



- Вятский край, - как признание в первой любви,
- Вновь сквозь годы твоё ощущаю дыханье,
- Погружаюсь, как в негу, в объятия твои
- И с тобой, словно с другом, ищу пониманья.



- Ты – суровый, совсем не похожий на рай.
- Образ твой – темноликие сосны и ели.
- Но природа твоя исцеляет, мой край,
- Лечит душу и силы даёт с колыбели.



- Я люблю долгих северных зим тишину,
- И убранство лесов, и полей одеянье,
- И течение рек, и озёр глубину,
- И скупого и редкого солнца сиянье.



- **Акварельные краски природы твоей,**
- **Чуть подёрнутой дымкой извечной печали,**
- **Тихо радуют глаз и намного милей,**
- **Чем чужие и яркие южные дали.**



- И когда от себя отвернусь
невзначай,
- В лабиринте страстей
заблужусь ненароком,
- Я к тебе за поддержкой
приеду, мой край,
- Чтоб очиститься, снова
вернувшись к истокам.

До новых
встреч!!!!

