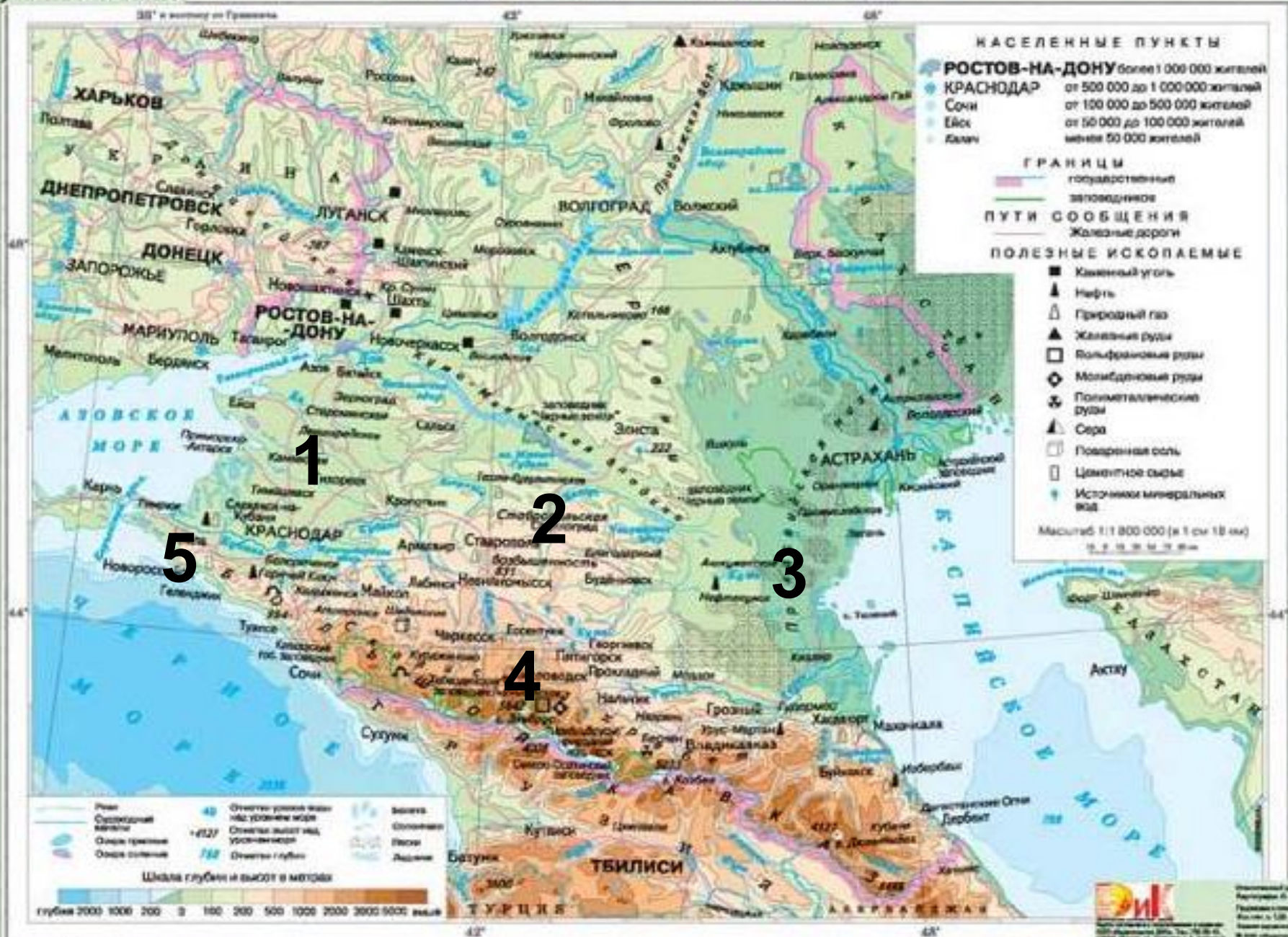


4(53). Северный Кавказ – самый южный район страны.

- Особенности географического положения региона.
- Равнинная, предгорная, и горная части региона: их природная и хозяйственная специфика. Горный рельеф, геологическое строение и полезные ископаемые Кавказа.



1

2

3

5

4



Природные комплексы:

- I** Предкавказье
- II** Большой Кавказ
- III** Колхидская и Куринская низменности
- IV** Малый Кавказ и Армянское нагорье

- Ледники
- Источники минеральных вод
- Линия профиля

Заповедники:

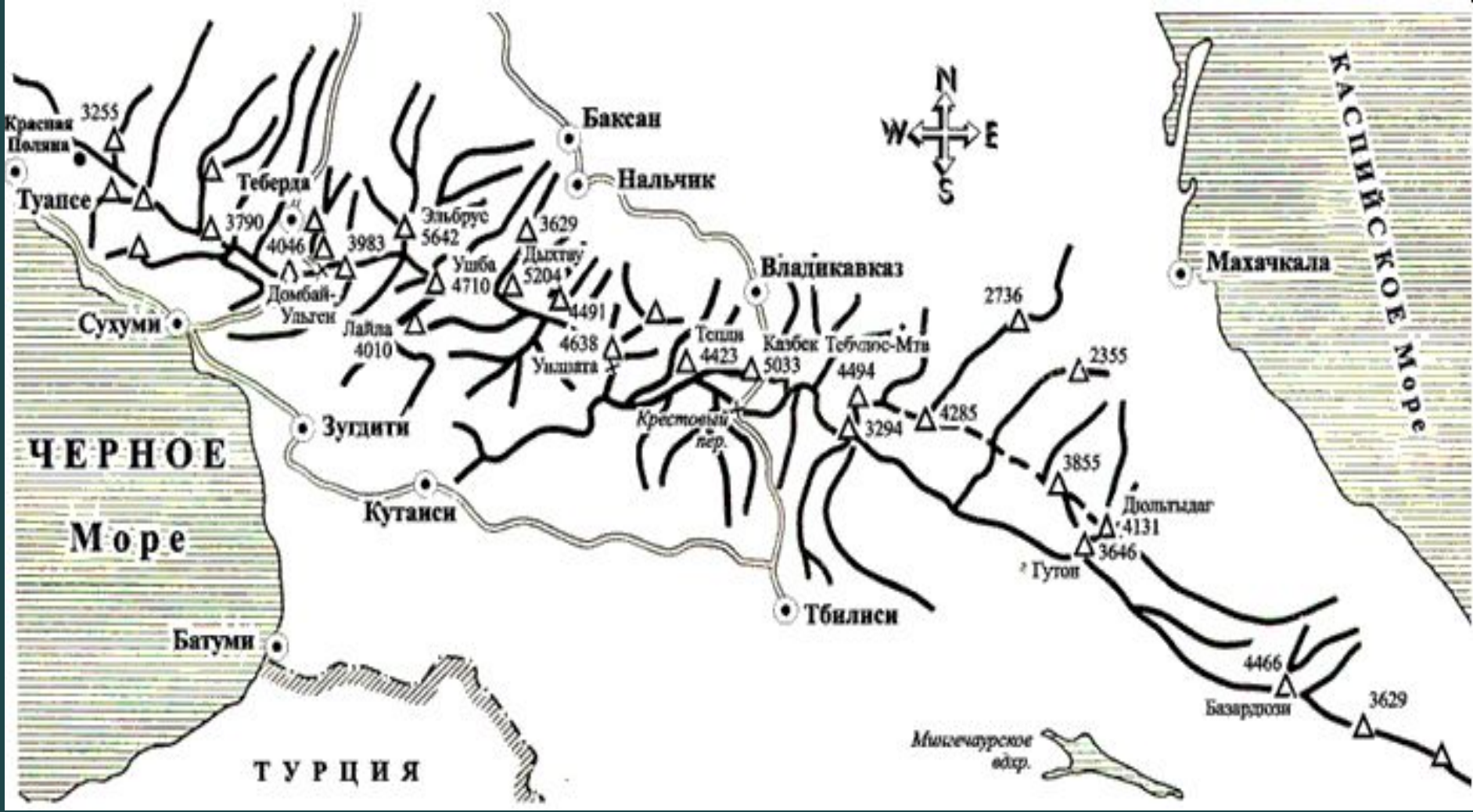
- 1 Кавказский
- 2 Тебердинский

Направление хребтов и отметки высот в метрах









Эльбрус



Домбай

Подножье Чегет



Казбек



Таманский полуостров





📍 44°56' с. ш. 42°40' в. д. Н Г Я О

Страна  Россия

Регион Ставропольский край

Высочайшая вершина Стрижамент

Высшая точка 831 м





A large-scale construction site featuring a prominent red steel truss roof structure. In the foreground, there are rows of yellow safety railings. The ground is covered with a grid of rebar for a concrete slab. Several construction workers in blue and orange gear are visible in the background, working on the structure. The sky is clear and blue.

Работает
на объекте

4000
более человек

Чушка

Керченский пролив

острів Тузла

Казачья станица "Атамань"

ДИНОВО



Особенности климата региона.
Современное оледенение. Основные
реки, особенности питания и режима,
роль в природе и хозяйстве.

Почвенно-растительный покров и
растительный мир. Структура
высотной поясности гор.

Агроклиматические, почвенные и
кормовые ресурсы. Заповедники и
курорты Кавказа

Домашнее задание: Г.Р.§40 (250-2257).

Закрепляем номенклатуру двух
природных регионов:

«Восточно-Европейская равнина
и Кавказ.»

Новороссийская бора

- холодный и сухой северо-восточный степной ветер, внезапный и резко порывистый обвал холодного воздуха с гор, усиленный из-за особенностей рельефа.
- Скорость ветра при Н. б. достигает 45—50 м/с, а при порывах 100 м/с.



Фото images.yandex.ru.











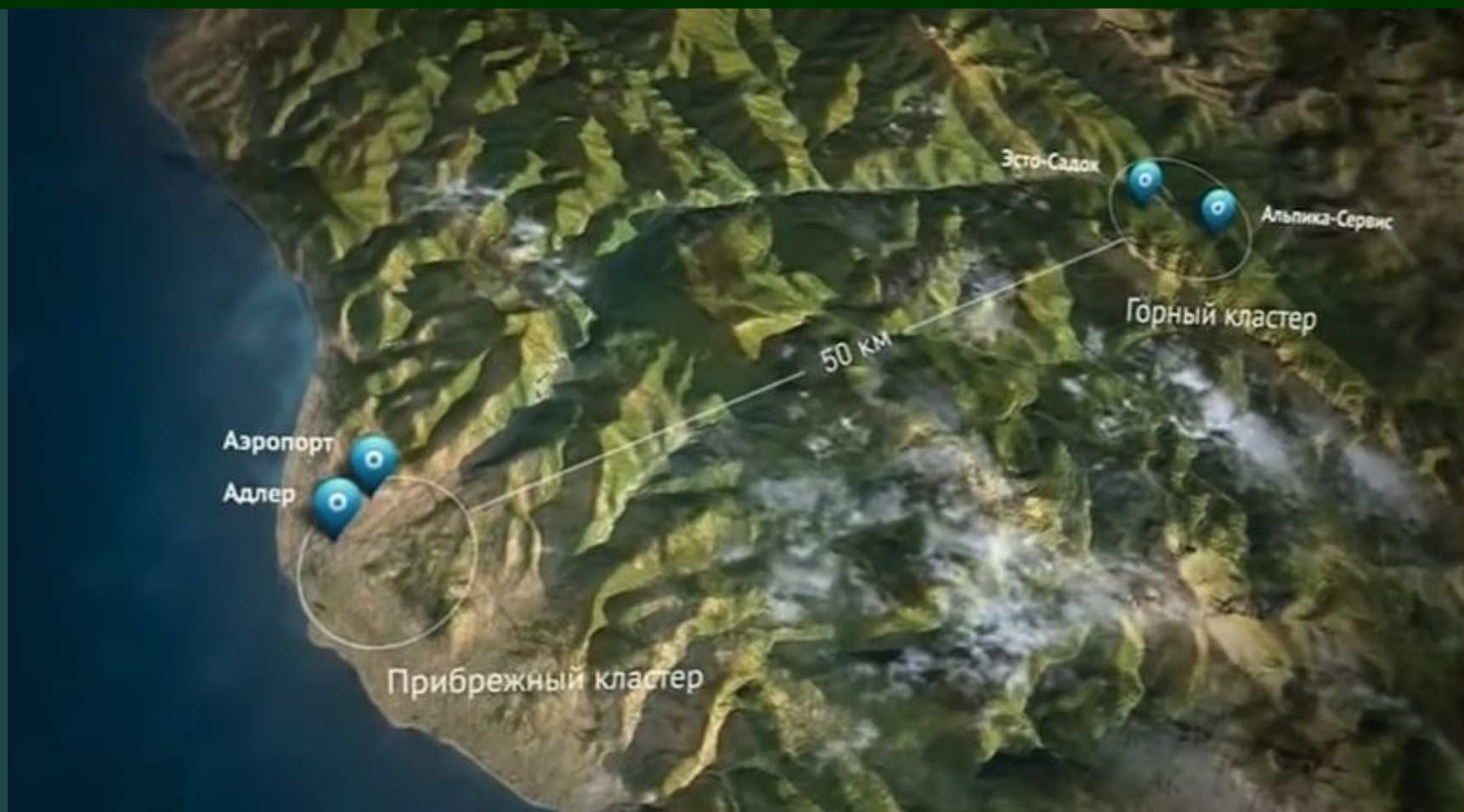
Ученые выяснили,
что причиной схода **ледника Колка**
20 сентября 2002 года,
приведшего к гибели **134 человек**,
в том числе киносъёмочной группы
под руководством
Сергея Бодрова-младшего,
стал **газовый выброс**
из спящего вулкана Казбек.
Об этом сообщает
агентство "Интерфакс".






sergeydolya.livejournal.com

**Олимпийские объекты города Сочи
разделены на два кластера: Прибрежный и
Горный. Расстояние между кластерами около
50 км.**



Имеретинская низменность.



Стадион Фишт, как драгоценное изделие среди олимпийских объектов.



<http://fun-putnik.ru/olimpijskie-obekty-v-sochi/>

- Стадион «Фишт»;
-
- Ледовый дворец «Большой»;
-
- Ледовая арена «Шайба»;
-
- Керлинговый центр «Ледяной куб»;
-
- Дворец зимнего спорта «Айсберг»;
-
- Конькобежный центр «Адлер-Арена».

Горнолыжный курорт «Роза Хутор»



Лыжно-биатлонный комплекс "Лаура"



Высотные пояса:

- ① Снежно-ледниковый
- ①а Гольцовый
- ② Альпийский
- ③ Субальпийский
- ④ Тундровый
- ⑤ Темнохвойных лесов
- ⑥ Смешанных лесов
- ⑦ Широколиственных лесов
- ⑧ Лесостепной
- ⑨ Лугово-степной
- ⑩ Степной
- ⑪ Полупустынный

Большой Кавказ



Для выполнения работы проведите сравнение схем высотной поясности и карты растительности а атласе.

8 ПРИМЕРЫ ВЫСОТНОЙ ПОЯСНОСТИ В ГОРАХ РОССИИ

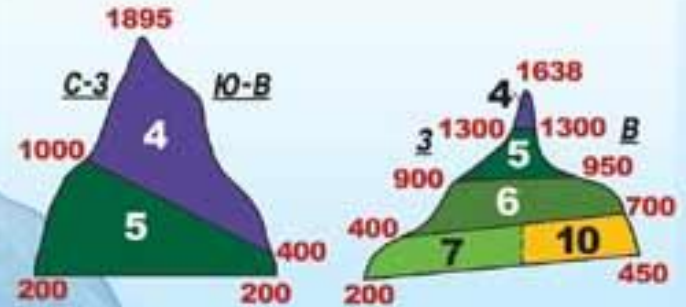
Высотные пояса:

- 1 Снежно-ледниковый
- 1а Гольцовый
- 2 Альпийский
- 3 Субальпийский
- 4 Тундровый
- 5 Темнохвойных лесов
- 6 Смешанных лесов
- 7 Широколиственных лесов
- 8 Лесостепной
- 9 Лугово-степной
- 10 Степной
- 11 Полупустынный

Большой Кавказ



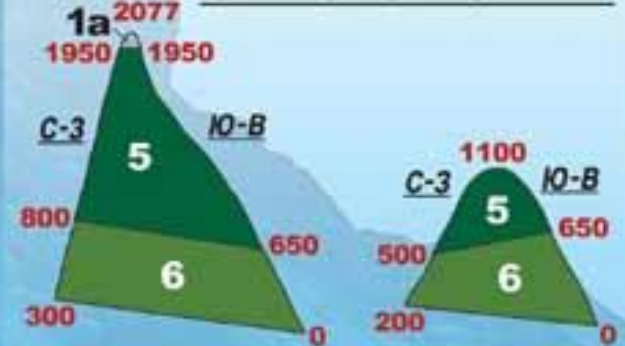
Урал



Алтай



Сихотэ-Алинь



Экспозиция склонов: С – северная, Ю – южная, В – восточная, З – западная

Назовите причину различных высотных поясов в горных системах России.

7

ПРИМЕРЫ ВЫСОТНОЙ ПОЯСНОСТИ В ГОРАХ РОССИИ

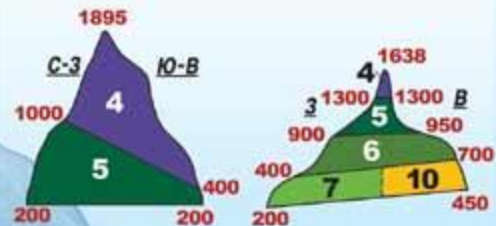
Высотные пояса:

- 1 Снежно-ледниковый
- 1a Гольцовый
- 2 Альпийский
- 3 Субальпийский
- 4 Тундровый
- 5 Темнохвойных лесов
- 6 Смешанных лесов
- 7 Широколиственных лесов
- 8 Лесостепной
- 9 Лугово-степной
- 10 Степной
- 11 Полупустынный

Большой Кавказ



Урал



Алтай



Сихотэ-Алинь



Экспозиция склонов: С – северная, Ю – южная, В – восточная, З – западная

ПРИМЕРЫ ВЫСОТНОЙ ПОЯСНОСТИ В ГОРАХ РОССИИ

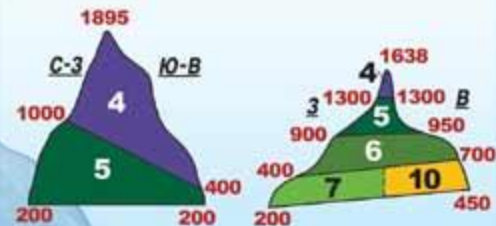
Высотные пояса:

- 1 Снежно-ледниковый
- 1а Гольцовый
- 2 Альпийский
- 3 Субальпийский
- 4 Тундровый
- 5 Темнохвойных лесов
- 6 Смешанных лесов
- 7 Широколиственных лесов
- 8 Лесостепной
- 9 Лугово-степной
- 10 Степной
- 11 Полупустынный

Большой Кавказ



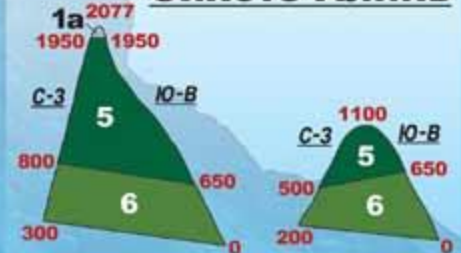
Урал



Алтай



Сихотэ-Алинь

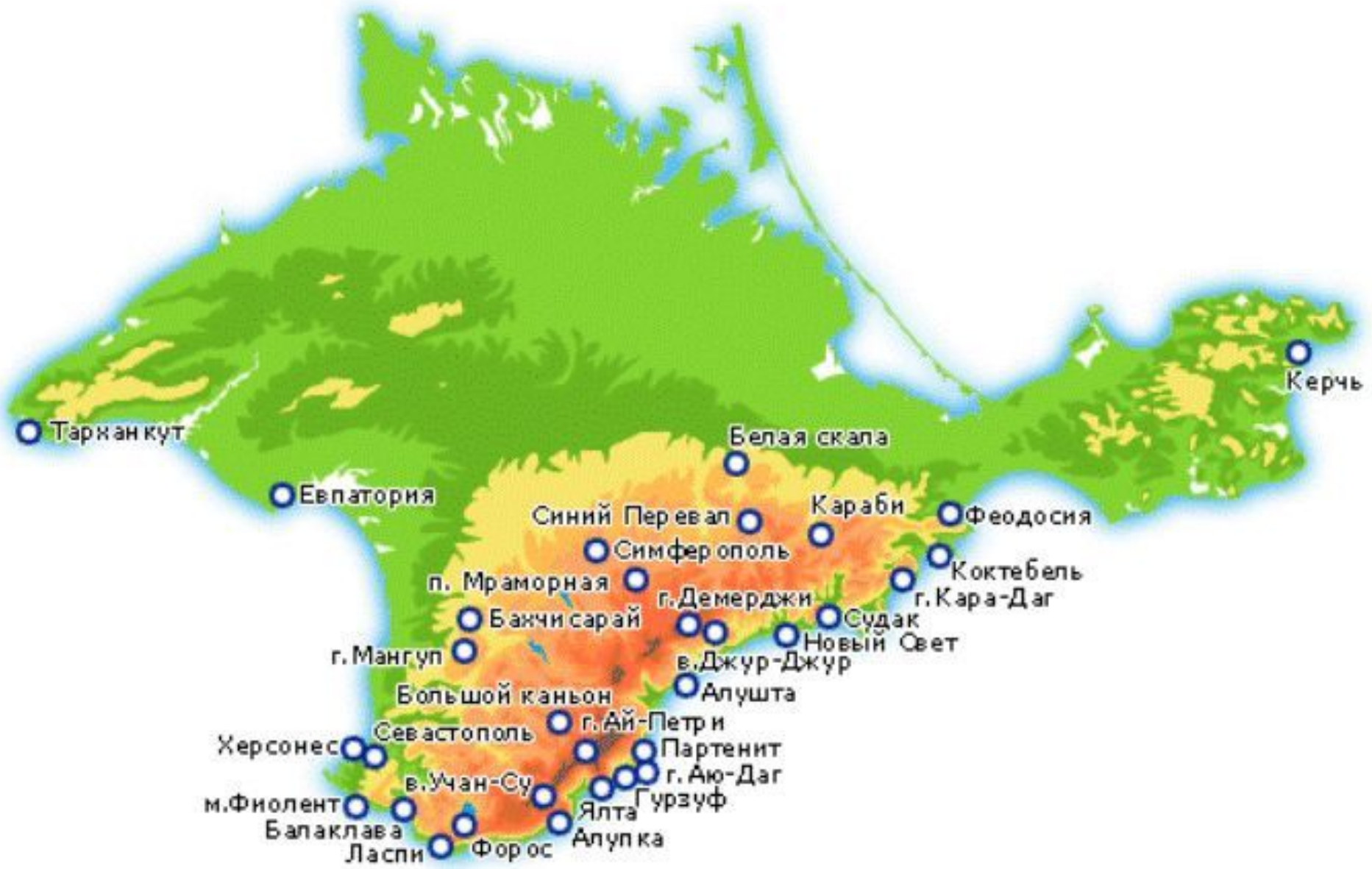


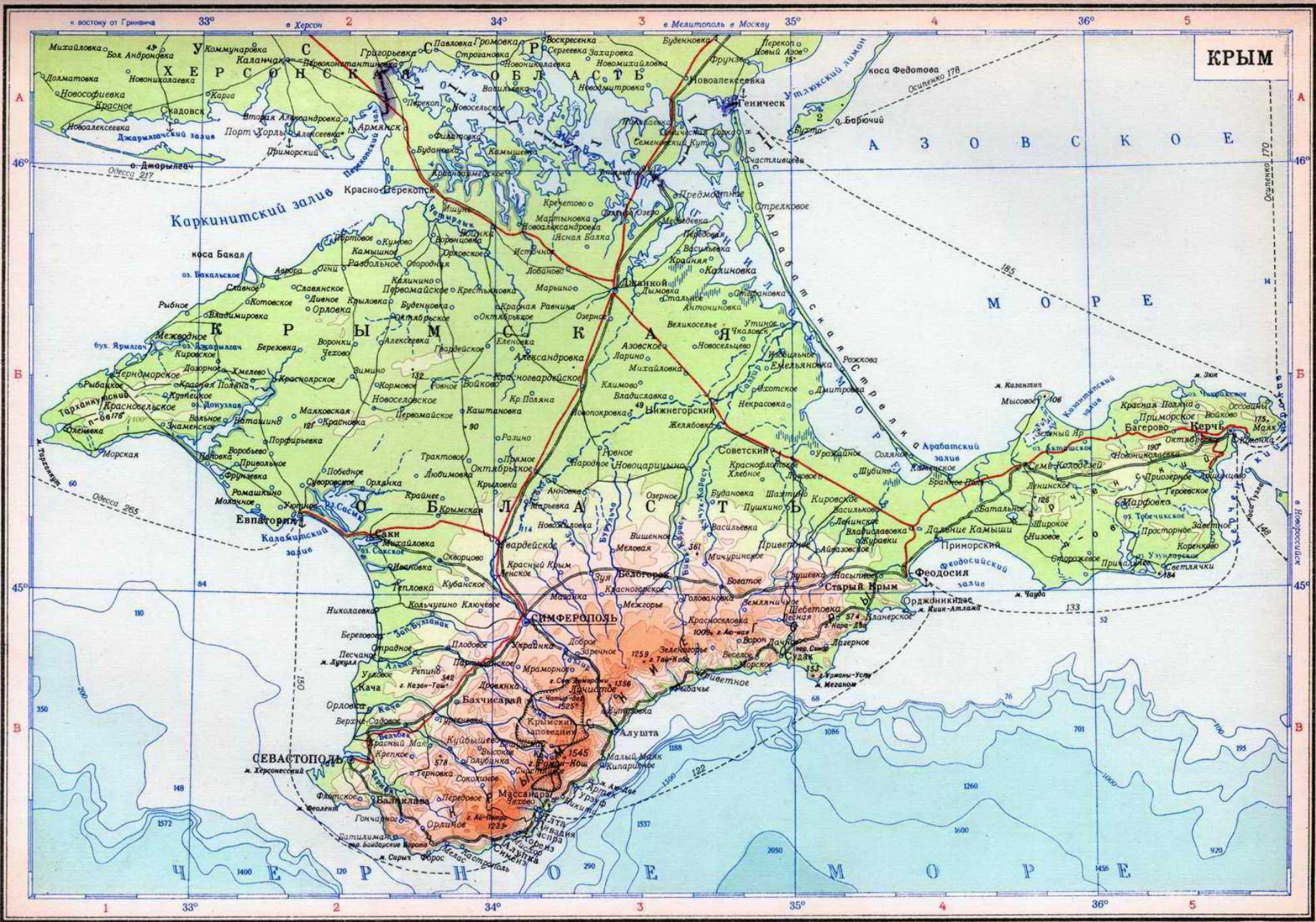
Экспозиция склонов: С – северная, Ю – южная, В – восточная, З – западная

5(54).Крым

Г.Р. §41 (257- 263),
р/т§41.

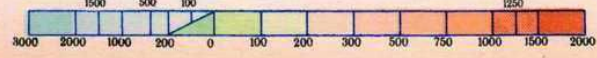






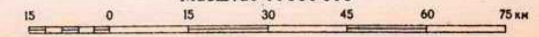
КРЫМ

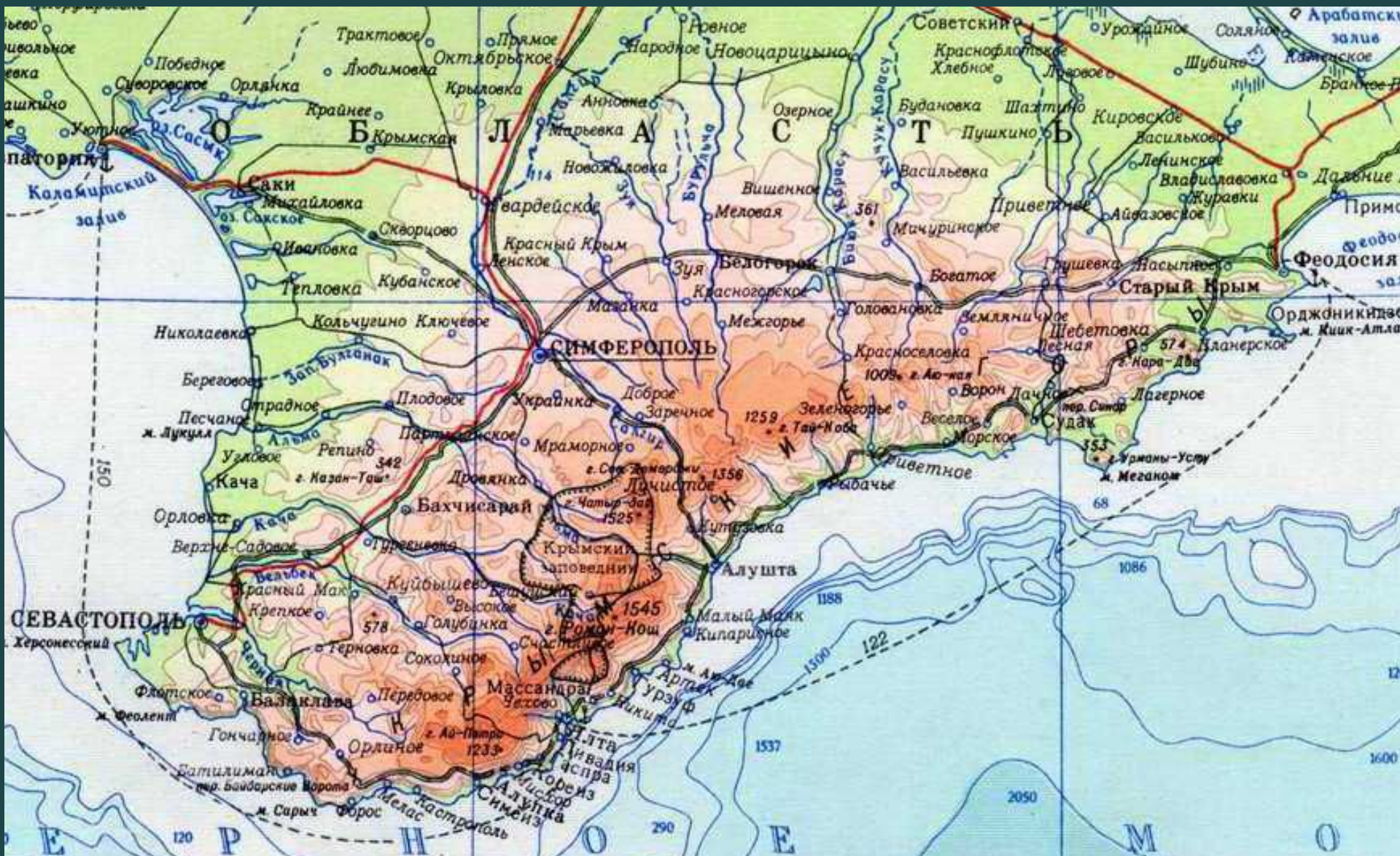
ШКАЛА ГЛУБИН И ВЫСОТ В МЕТРАХ

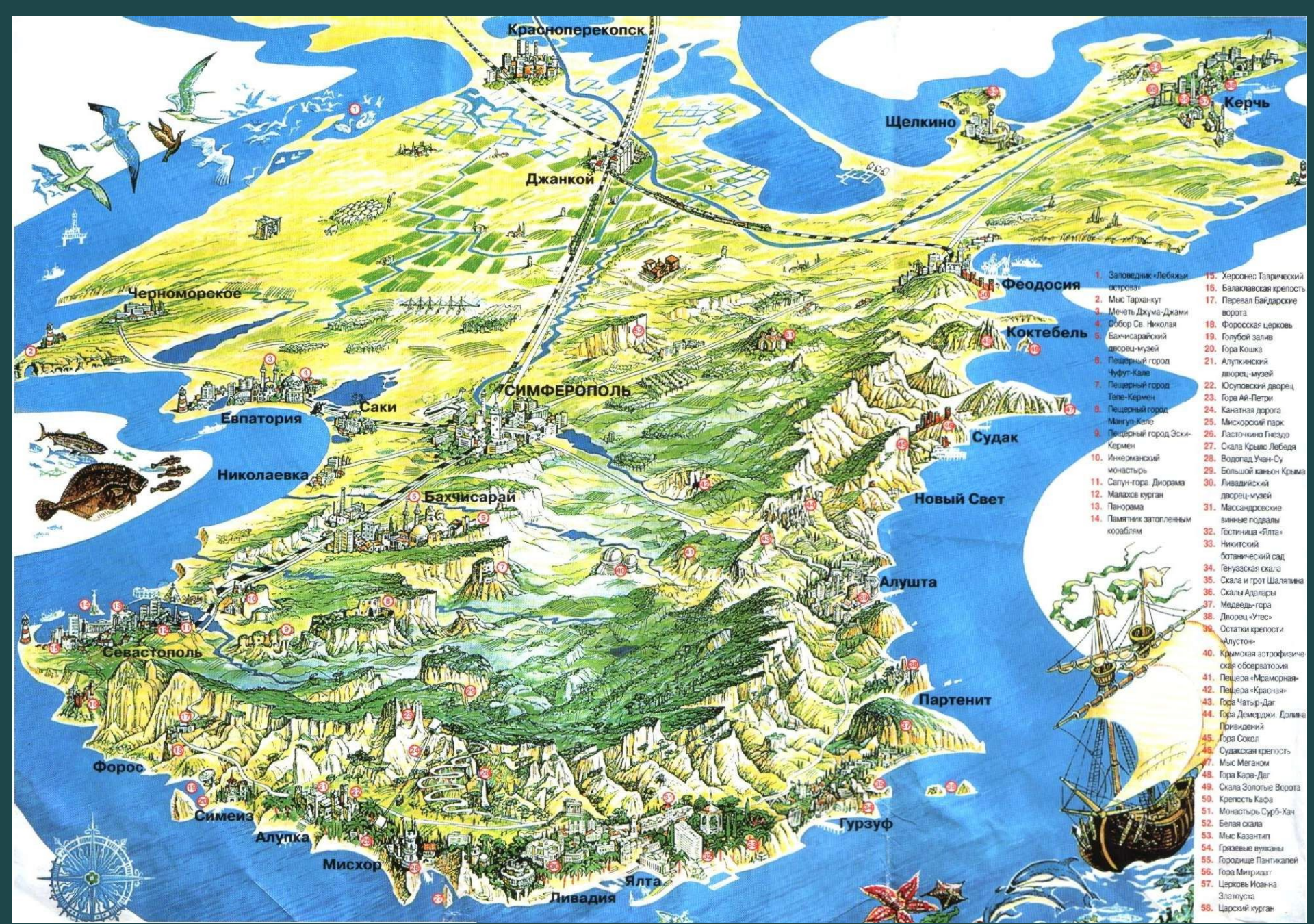


MAP-GEO.RU

Масштаб 1:1 500 000







1. Заловджик «Лебяжий остров»
2. Мыс Тарханкут
3. Мечеть Джума-Джами
4. Обгоревший дом Николая
5. Бахчисарайский дворец-музей
6. Пещерный город Чуфут-Кале
7. Пещерный город Тепе-Кермен
8. Пещерный город Мангуш-Кале
9. Пещерный город Эски-Кермен
10. Инкерманский монастырь
11. Селун-гора Диорама
12. Малассе курган
13. Панорама
14. Памятник затопленным кораблям
15. Херсонес Таврический
16. Балаклавская крепость
17. Перевал Байдарские ворота
18. Форосская церковь
19. Голубий залив
20. Гора Кошка
21. Алуштинский дворец-музей
22. Юсуповский дворец
23. Гора Ай-Петри
24. Канатная дорога
25. Мисхорский парк
26. Скала Крыло Лебедя
27. Скала Крыло Лебедя
28. Водопад Учан-Су
29. Большой каньон Крыма
30. Ливадийский дворец-музей
31. Массандровские винные подвалы
32. Гостиница «Ялта»
33. Никитский ботанический сад
34. Генуэзская скала
35. Скала и троп Шалыгина
36. Скала Адалары
37. Медведь-гора
38. Двоец «Утес»
39. Остатки крепости «Алустан»
40. Крымская астрофизическая обсерватория
41. Пещера «Мраморная»
42. Пещера «Красная»
43. Гора Чатыр-Даг
44. Гора Демерджи. Долина Привидений
45. Гора Сокол
46. Сулавская крепость
47. Мыс Меганом
48. Гора Кара-Даг
49. Скала Золотые Ворота
50. Крепость Кара
51. Монастырь Сурб-Хач
52. Белая скала
53. Мыс Казантип
54. Грязевые вулканы
55. Гордиец Пантелей
56. Гора Митридат
57. Церковь Иоанна Златоуста
58. Царский курган

