

# Достопримечательности Мексики



**ПОДГОТОВИЛИ:  
БАШМАКОВ ДМИТРИЙ  
ГОРЛОВ ЕВГЕНИЙ  
САЛОВА ИРИНА**



# Кафедральный собор Мехико

- Находится в самом сердце страны, храм настолько величествен, что мимо него не может пройти никто. Высокая базилика видна даже издалека, причем с разных сторон. Отдельно хотелось бы сказать о звоне колоколов, его не спутаешь ни с каким другим звуком. В свое время собор был построен в честь Пресвятой Богородицы, а занял он место ничем не примечательной обители, которая не вмещала всех верующих. Туристы, которые уже бывали в Мехико, отмечают, что увидеть храм снаружи недостаточно, чтобы в полной мере оценить его величие.



# Внутреннее убранство собора




- Внутренние залы Кафедрального собора в Мехико выполнены в лучших традициях ренессанса, поэтому здесь повсюду царит непомерная роскошь. Колонны, стены, свод храма буквально выложены из золота, мрамора и слоновой кости. Чего стоят алтари собора, главный из которых — алтарь Отпущения — не описать иначе как шедевр и произведение искусства. Другая гордость кафедрального собора в Мехико — органы 18 века, по сей день остающиеся крупнейшими в Латинской Америке.



Орган

Иконостас



# Чапультепекский дворец

Дворец начали строить в 1785 году по приказу вице-короля Бернардо де Гальвеса. Однако вскоре стало понятно, что основатель не рассчитал финансовые возможности, потому был вынужден выставить роскошное здание на аукцион.

В 1806 году Чапультепек купили городские власти Мексики. Затем в нем размещалась военная академия.

В сентябре 1847 года дворец, как важный стратегический высотный объект, захватила американская армия в ходе ожесточенной битвы (прозванной впоследствии битва при Чапультепеке).



В 1864 году Чапультепек сделал своей загородной резиденцией император Максимилиан Габсбург. Он «облагородил» здание: существенно перепланировал, разбил на крыше сад, проложил бульвар (современное название Пасео-де-ла-Реформа).


Несколько лет владельцем особняка являлась Мексиканская национальная астрономическая обсерватория. Затем до 1939 года во дворце размещалась резиденция президентов Мексики.

Ныне в Чапультеке расположена главная экспозиция Национального исторического музея.



# Внутреннее убранство дворца

В замке сохранились интерьеры: на первом этаже – императорские, на втором – президентские. Интересны антикварная мебель, картины, посуда, старинные зеркала, резной деревянный потолок в императорской столовой, разноцветные витражи. Сохранился даже интерьер туалетной комнаты, что большая редкость для дворцов.



# Пирамиды Теотиуакан


Достопримечательность Мексики находится в самом древнем городе, причем во всем западном полушарии планеты Земля. Его остатки находятся примерно в 40-60 км от столицы государства, а название дословно переводится как «место, где люди становятся богами». Так пришедшие с севера в XIV веке племена назвали величественный и заброшенный город майя. Какого было его истинное название, когда был заложен первый камень, почему все жители покинули его – все эти вопросы до сих пор остались без ответа.





## Пирамиды Солнца и Луны

Несмотря на длительные археологические изыскания, мы знаем очень немного о загадочном городе. Считается, что главной магистралью была широкая (более 40 метров) Дорога мертвых, берущая свое начало у Храма Пернатого змея и тянувшаяся более 2,5 километров мимо гигантской пирамиды Солнца до площади перед пирамидой Луны. По обеим сторонам этой магистрали, использовавшейся для военных парадов и религиозных шествий, строились храмы, дворцы, казармы, рынки и дома простых жителей. Город занимал огромную территорию до 30 квадратных километров, его населяло более 200 000 человек.





# Паленке



- Паленке — крупнейшие руины древнего города майя, расположенные на северо-востоке мексиканского штата Чьяпас. Здесь обнаружено более тысячи строений, занимающей в общей сложности 15 кв. км, подробно изучена и восстановлена лишь часть из них. В нескольких километрах к востоку от руин находится современный Паленке.
- Именем Паленке город нарекли испанцы, во времена майя он назывался Лакам-ха — «Большая вода». Возникнув около 100 года н. э., поселение достигло своего расцвета в период с 630 по 740 годы. Самым ярким и влиятельным правителем Паленке был Пакаль, или, как называли его преданные подданные, «Солнечный щит». Именно в годы его властвования в городе была возведена основная масса сооружений.





- После 900 года Паленке опустел. Окружающая местность известна самым высоким уровнем осадков на территории Мексики, благодаря чему постепенно город скрылся за густыми тропическими зарослями и впал в забвение вплоть до 1746 года, когда его обнаружили испанцы. В последующее время здесь побывали многочисленные археологические экспедиции, но и по сей день, обнаруживаются неожиданные находки, постепенно раскрывающие тайны этого загадочного места.



# ЧИЧЕН-ИЦА



Кукулькан— это пирамида, посвященная богу Кукулькану, «пернатому змею», дарителю знаний и ремесел. По преданию, все сооружения построены им самим, а цари были прямыми потомками. На вершине храма регулярно совершались человеческие жертвоприношения.




Чичен-Ица — грандиозный центр майя-тольтекской цивилизации, вобравший знания, верования и представления этих народов о вселенной и окружающем мире. Город внесен в список объектов всемирного наследия ЮНЕСКО, а находящаяся здесь пирамида Кукулькан объявлена одним из новых семи чудес света.




# Жертвоприношения

Поскольку игра в мяч имела для майя ритуальное значение, проигравших приносили в жертву.



Мрачный ритуал начинался с того, что юношу из благородной семьи 4 служителя растягивали на каменном столе, а главный жрец одним ударом рассекал ему грудь и вырывал рукой еще бьющееся сердце. Тело сбрасывали вниз, и оно катилось по ступеням, окрашивая их своей кровью. Обряд должен был гарантировать высокий урожай, защитить от ураганов, даровать победу над врагами. Но что-то пошло не так, и около 1195 г. по неизвестной причине население покинуло свои города на произвол судьбы и унесли с собой секреты строительства великолепных сооружений.



Большое поле для игры в мяч