

# Тайны Великих пирамид



Пирамиды мира

10 20 30 40 50

Великие сокровища мира

10 20 30 40 50

Полезные ископаемые

10 20 30 40 50

Минералы и горные породы

Тульского края

10 20 30 40 50

Великие сооружения мира

10 20 30 40 50

Из чего построена...?

10 20 30 40 50

10

В каком тысячелетии  
и в каком городе была  
построена пирамида  
Хеопса?

В 3 тысячелетии до н. э., Гизы







10

Из каких материалов  
построена пирамида  
Хеопса?

Из блоков известняка, базальта и гранита





20

Назовите самый  
известный акрополь.

Афинский акрополь.





20

Где находятся  
пирамиды Луны и  
Солнца?

В городе Теотиуакан, Мексика





40

# Из чего построены пирамиды Солнца и Луны?

Из булыжника, гальки, земли,  
облицованы камнем.





30

Что такое зиккурат?

Где их строили?

Многоступенчатые храмы в древнем  
Междуречье





30

# Какой материал использовали для строительства

## зиккуратов?

Кирпич, дополнительно  
укреплённый слоями тростника,  
снаружи зиккураты облицовывались  
обожжённым кирпичом.





10

# Назовите самый известный виккурат.

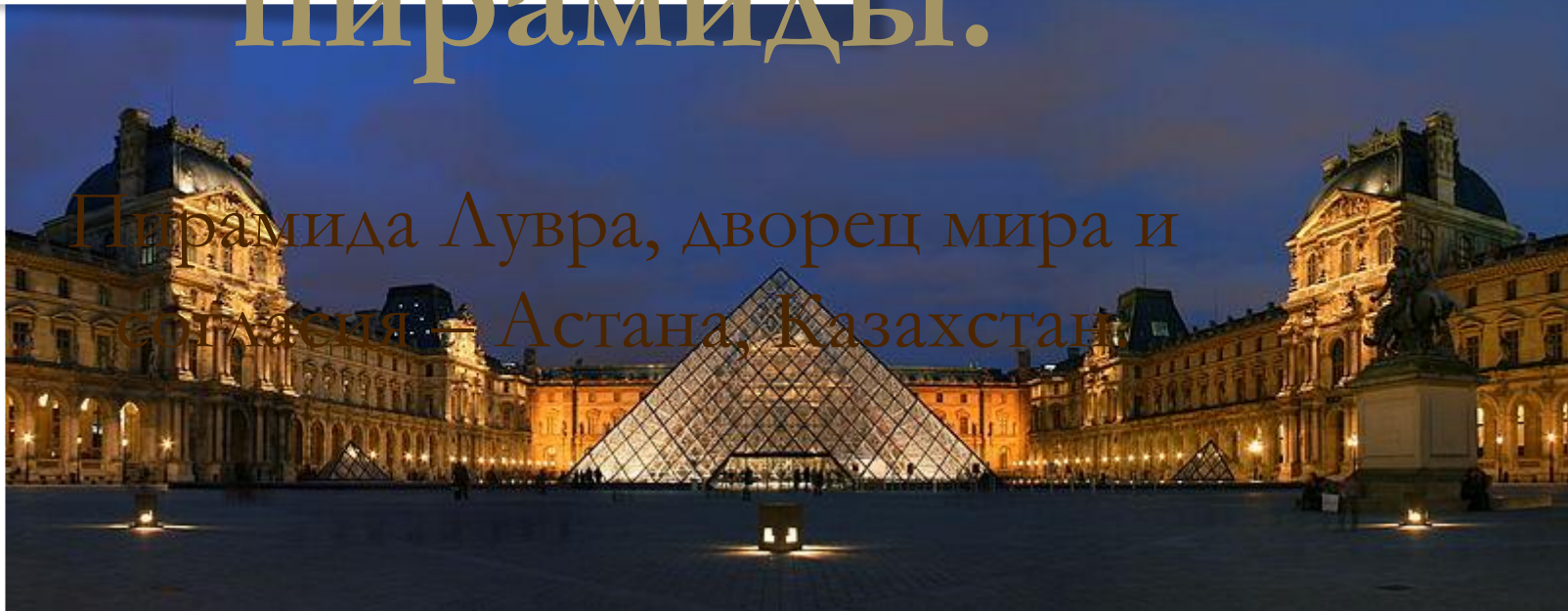

Вавилонская башня.





50

Назовите последние  
построенные  
пирамиды.



Пирамида Лувра, дворец мира и  
согласия, Астана, Казахстан



40

Назовите самую  
большую пирамиду  
по объему.

Великая пирамида Чолулы в Мексике  
(4.45 миллиона кубических метров).





20

Из какого материала  
делали статуи древние  
греки?

Мрамор, бронза.



30

Самая известная  
статуя – входила в  
число 7 чудес света.

Из чего сделана?

Статуя Зевса в Олимпии. Сделана из  
золота и слоновой кости.





50

Какие материалы  
использовали для  
строительства  
Великой Китайской  
стены?

Кирпичи и каменные блоки.





40

# Где находится Колизей? Из чего он построен?

В Риме, построен Колизей из  
травертина, туфа и кирпичича.





50

# Когда была построена Великая Китайская стена?

Началось строительство в III веке до  
н. э.



10

Какие горные породы  
использовались при  
строительстве метро?

- Гранит, мрамор





20

Какова наибольшая глубина  
сверхглубокой скважины ?

14 км – Кольский полуостров



Именно это  
в себе запас



мое несет  
о Солнца





40

Самое известное сооружение из  
рудного полезного ископаемого?

Эйфелева башня



**50**

**Какой минерал самый  
распространенный в природе?**

Вода





10

Самые главные

железные

руды

и

где

Тульские

руды?



Бурый железняк



# 20

В древней Руси этот минерал  
использовали для изготовления  
окла?





ВЫС

В

СОЛИ

М



Вырафн 22.09.07



Из  
ИСКОП  
К  
НОГО  
ВЛЯЮТ  
ку



Крас  
МАТИТ





# 10

## Эта река имеет самый большой бассейн

Амазонка, 7млн квадратных км



# 50

## Единственное море, границы которого образует не береговая линия, а океанические течения

Саргассово море — область в Атлантическом океане, окруженная несколькими обширными течениями, и это — единственное море, у которого нет никакого побережья. Оно ограничено на западе Гольфстримом, на севере Североатлантическим течением, на востоке Канарским, а на юге — Североатлантическим Экваториальным течением. Эта система течений формирует Североатлантическую Субтропическую Спираль.





# Без какого полезного

ИСК

ОГЛИ




o8ode.ru



30

Может встречаться в природе чистое



Д

В.





40

Мин

испо.

и

части

дине,

?

Ги



# 50

**Высокая концентрация этого минерала не даст никому утонуть**

Мертвое море, поваренная соль





10

# Какие украшения и из чего предпочитали фараоны?

Ожерелья, короны из золота



**20**

**Добычей этих сокровищ  
прославился г. Кимберли в  
ЮАР?**

Алмазы





**30**

**Какие драгоценные камни  
украшают шапку  
Мономаха?**

Изумруды, жемчуг, рубины



# 40

## Из чего были изготовлены первые монеты в Лидии?



Золота



50

Назовите известные алмазы.



Куллинан, Шах, Орлов





# Единственное море, границы которого образует не береговая линия, а океанические течения

Саргассово море — область в Атлантическом океане, окруженная несколькими обширными течениями, и это — единственное море, у которого нет никакого побережья. Оно ограничено на западе Гольфстримом, на севере Североатлантическим течением, на востоке Канарским, а на юге — Североатлантическим Экваториальным течением. Эта система течений формирует Североатлантическую Субтропическую Спираль.

