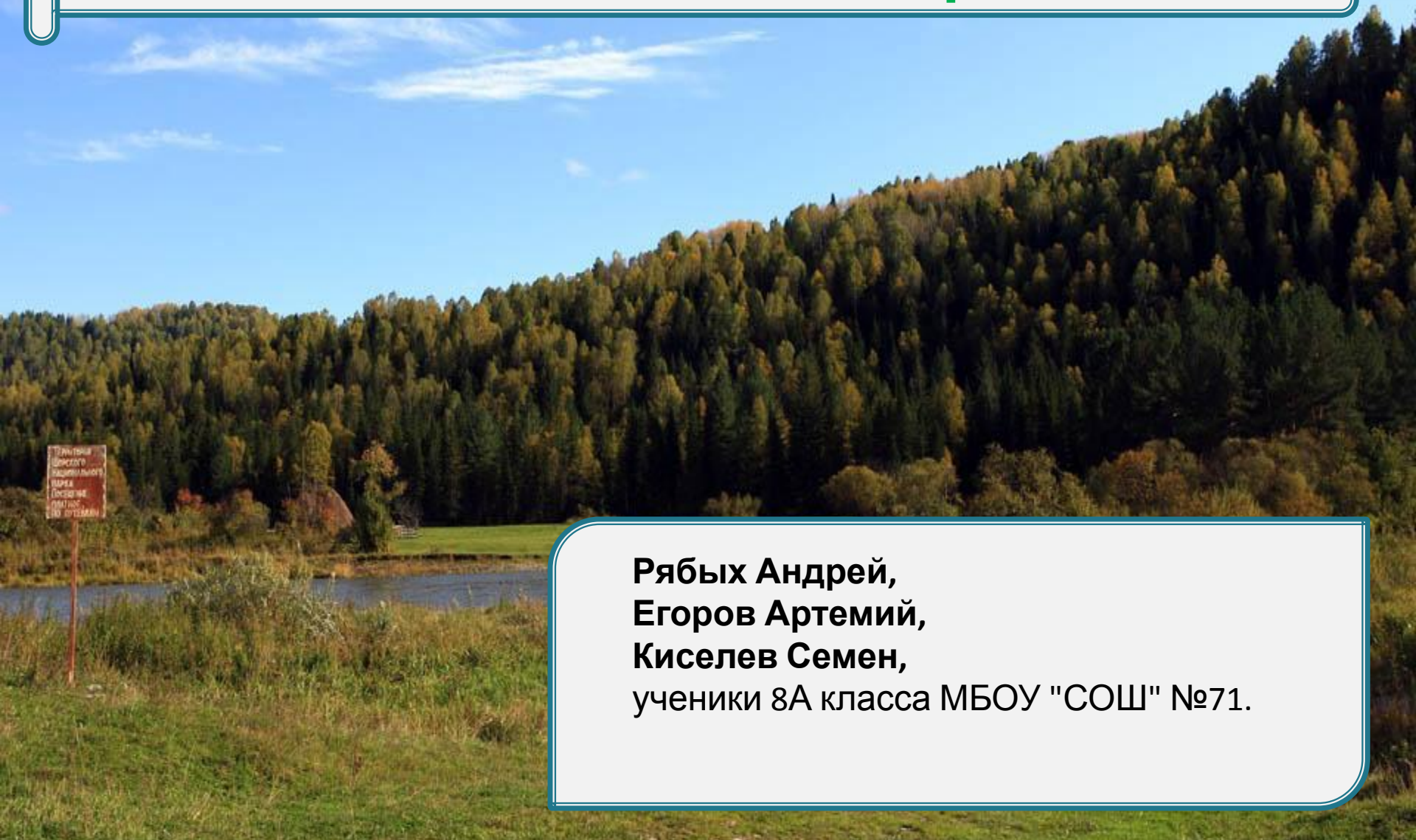


# Шорский государственный природный национальный парк



**Рябых Андрей,  
Егоров Артемий,  
Киселев Семен,**  
ученики 8А класса МБОУ "СОШ" №71.

# Дата возникновения



**Шорский национальный парк** организован в 1989 г. на основании постановления Совета Министров РСФСР от 27 декабря 1989 г. № 386 «**О создании Шорского государ-ственного природного национального парка в Кемеровской области**»

# Символ Горной

## Шории



В марте 2012 года Жители Кузбасса выбрали официальный талисман Горной Шории. На конкурсе победила работа студента Романа Жилина, который изобразил снежного человека в шахтерской каске и с киркой на плече.

## Цель создания

Сохранение уникального природного комплекса Горной Шории и создание условий для развития организованного отдыха трудящихся.



# Причины создания

- сохранение природных комплексов и объектов, имеющих особую экологическую, историческую и эстетическую ценность,
- сохранение и развитие системы хозяйства и культуры шорского народа,
- использование ее в природоохранных, рекреационных, просветительских, научных целях и регулируемого туризма.



## Описание местоположения

**Шорский национальный парк** расположен на юге Кемеровской области на территории Таштагольского административного района. Протяженность территории национального парка с севера на юг 110 км, с востока на запад 90 км. Администрация Шорского национального парка находится в г. Таштагол.



## Климатические условия,

рельеф



### **Природная зона:**

горная тайга

### **Рельеф:** Рельеф

территории

национального парка

представляет собой

сложную, сильно

расчлененную речными

долинами горную

систему. Средняя

высота над уровнем

моря 500—800 м,

отдельные вершины

достигают 1600—1800 м.

## Климатические условия

**Климат:** Климат резко континентальный и суровый. Высокие хребты, огораживающие Горную Шорию с запада Салаирским кряжем, с юга — Алтайской горной системой и с востока хребтами Кузнецкого Алатау и Западных Саян, создают своеобразный климатический режим. Средняя температура января  $-20-22$  град. С, июля —  $+17-18$  град. С. В горах с высотой средние температуры резко падают.





## Растительный мир



В растительном покрове парка преобладает черневая тайга. Леса представлены горными типами сообществ: **сосной сибирской** и **пихтой сибирской**. Значительно реже встречается ель, сосна, **береза пушистая**, осина. Удельный вес спелых насаждений составляет всего около одной пятой части покрытых лесом земель. Наиболее распространены крупнотравные и широколиственные типы лесных сообществ. Менее значительна доля моховых и кустарниково-разнотравных типов леса с черемухой и рябиной в подлеске, а в травяном покрове с кочедыжником женским, орляком, борцом северным, живокостью высокой, купырем лесным. Доля остальных типов леса незначительна.

## Растительный мир

Наиболее распространены крупнотравные и широколиственные типы лесных сообществ. Менее значительна доля моховых и кустарниково-разнотравных типов леса с черемухой и рябиной в подлеске, а в травяном покрове с кочедыжником женским, орляком, борцом северным, живокостью высокой, купырем лесным. Доля остальных типов леса незначительна. В лесных массивах среднегорной части Шории сохраняется уникальная и богатая флора гор Южной Сибири. Его ботаническими достопримечательностями являются такие редкие виды растений, как **кандык сибирский**, **венерин башмачок крупноцветковый**, **венерин башмачок настоящий**, **родиола розовая**.



## Животный мир

В териофауне национального парка много промыслово-охотничьих видов: **заяц-беляк**, белка, соболь, американская норка, колонок, выдра, россомаха, **лисица**, волк, **рысь**, **лось**. Кроме перечисленных видов встречаются сибирский крот, бурундук, водяная полевка, ондатра, обыкновенный хомяк, горностай, ласка, степной хорь, барсук, бурый медведь, дикий северный олень, кабарга, косуля.





## Животный мир

Среди представителей орнитофауны многие являются объектом охоты: **обыкновенная кряква**, широконоска, шилохвость, серая утка, чирок-трескунок, чирок-свистунок, красноголовый нырок, глухари, рябчики, тетерев, перепел, коростель, **вальдшнеп**, бекас, дупель, гаршнеп и др. Из редких видов птиц в парке встречаются **черный аист**, беркут, сапсан, скопа. В реках водится хариус, ленок, таймень.



## Туристическая деятельность



цы, восхождения на горные вершины и спуск в пещеры не требуют специальной подготовки и доступны всем. Среднегорный рельеф и наполненный фитонцидами воздух хвойных лесов благотворно влияют на организм человека.

### Туристические маршруты национального парка:

«Мрассу — Усть- Кабырза». Водный. 110 км  
км

«Усть- Кабырза». Водный. 70 км

«Сосновка — Таштагол». Комбинированный . 40 км  
Автомобильный (летом). 90 км

«Таштагол — Кабук».

Рядом с национальным парком находятся такие ценные в рекреационном отношении объекты, как центр горнолыжного спорта — гора Мустаг, «жемчужина Горной Шории» — гора Куль-Тайга с горным озером на её вершине, этнографический музей под открытым небом «Тазгол», долина реки Мрас-Су, водопады.

## Интересные факты



Кроме шорцев и прочих народностей, в Горной Шории живут... йети. По крайней мере, на это надеются местные охотники, встретившие его около Азасской пещеры несколько лет назад, и заезжие ученые-гоминологи.

Йети успел стать местным символом: у въезда в Таштагол поставили памятник ему, позднее вылепили жену и ребенка.

Фигурки йети продают в качестве сувениров.

## Жилище «снежного человека»


Азасская пещера (7км) расположена в дремучей тайге, в 18 км от поселка Усть-Кабырза. Из пещеры вытекает ручей Азас.

С пещерой связаны и другие природные аномалии. Охотники давно заметили, что возле предполагаемого логова йети нет никаких насекомых. Ни оводов, ни слепней, ни мошки. Местные жители считают, что это тоже из-за «снежного человека» — его запах отпугивает насекомых и



животных

## Интересные факты



У горы Туманная вот уже два года проводят праздник: ростовые куклы «снежных людей» развлекают публику, раздают подарки и угощают блинами с мёдом.

А в конце торжества несколько смельчаков уходят на поиски настоящего йети в глухую тайгу. Ведь тому, кто приведёт «снежного человека» к людям, губернатор Кузбасса Аман Тулеев обещал подарить миллион.



A vibrant field of orange flowers, likely ranunculus, with green foliage. A white rectangular box with a blue border and rounded corners is overlaid on the center of the image. The text "СПАСИБО ЗА ВНИМАНИЕ!" is written in green, bold, uppercase letters within this box.

**СПАСИБО ЗА  
ВНИМАНИЕ!**