

ДАЛЬНИЙ

ВОСТОК

Население

# ПЛАН

1. Состав района
2. Физико- и экономико-географическое положение
3. Природа района и предпосылки его развития
4. История освоения территории и формирования хозяйственного комплекса района
5. Население и трудовые ресурсы района
6. Народнохозяйственный комплекс района
7. Основные проблемы района и перспективы его развития

# СОСТАВ ДАЛЬНЕВОСТОЧНОГО ЭКОНОМИЧЕСКОГО РАЙОНА:

- Республика Саха
- Еврейская автономная область
- Камчатский край
- Чукотский автономный округ
- Приморский край
- Хабаровский край
- Амурская область
- Магаданская область
- Сахалинская область



# ФИЗИКО- И ЭКОНОМИКО-ГЕОГРАФИЧЕСКОЕ ПОЛОЖЕНИЕ РАЙОНА.

Важнейшей особенностью экономико-географического положения Дальневосточного экономического района является **большая удаленность от основного экономического потенциала России.**



Единственным сухопутным путем остается **Транссибирская магистраль.**

# ФИЗИКО- И ЭКОНОМИКО-ГЕОГРАФИЧЕСКОЕ ПОЛОЖЕНИЕ РАЙОНА.



Широкий выход к Тихому и Ледовитому океанам, пересечение морских путей в страны Тихоокеанского бассейна

позволяют интенсифицировать внешнюю торговлю и участвовать в международном разделении труда.

В

Район освоен и заселен не равномерно, из-за разнообразия природно-климатических условий.



# История освоения Дальнего Востока.

В 1632 году сотник Петр Бекетов проник от устья вверх по Лене и основал острог, получивший название **Якутск**, вскоре он стал **центром Восточно-Сибирского края**.


В 1639 году Москвитин с отрядом казаков вышел к Охотскому морю, заложил острожек в устье реки Улья , обследовал на значительном протяжении побережье.

В 1643-1646 годах Поярков совершил поход к низовьям Амура.

*В 1649-1652 годах Хабаров осуществил две экспедиции в приамурские земли и основал там несколько городов.*

*В 1648 году С.Дежнев и Ф.Алексеев на лодках достигли восточной оконечности Азии.*

*Выступив из Анадырского острога, отряд В.Атласова добрался до Камчатки.*



# История освоения Дальнего Востока.

Важный этап в исследованиях Дальнего Востока связан со **знаменитыми Камчатскими экспедициями** под начальством Витуса **Беринга** и Алексея **Чирикова** (1725-1730 и 1733-1743 годах) , во время которых были **определены очертания северной части Дальнего Востока, открыты Алеутские и Командорские острова** , разрешен вопрос “сошлась ли Азия с Америкой”.

Географические открытия и обследования подготовили исторические плавания русских моряков **вокруг света к берегам Дальнего Востока:**

- **И.Ф.Крузенштерна и Ю.Ф.Лисянского** (1803-1806гг)
- **В.М.Головина** (1807-1809 и 1817-1819 гг)
- **М.П.Лазарева** (1813-1816 и 1822-1825 гг)
- **Ф.П.Литке** (1826-1829 гг) и др.



# История освоения Дальнего Востока.

В 1849 году экспедицией *Невельского* были установлены *островное положение Сахалина* и возможность *выхода из устья Амура в море*.


На Дальнем Востоке были созданы опорные пункты:

- *Петропавловск-на-Камчатке,*
- *Николаевск-на-Амуре,*
- *Владивосток.*

Организованное заселение началось с 50-х годов 19-ого века.

Оно усилилось после отмены в 1861 году крепостного права и принятия законов о переселенцах.

Герб  
КАМЧАТКИ



Герб  
ХАБАРОВСКА

Герб  
ОХОТСКА





# История освоения Дальнего Востока.

Правительство видело в Дальнем Востоке **сырьевой** “придаток”.

Использовались лишь те  
из природных богатств,

которые давали  
предпринимателям  
высокие прибыли.

Важные позиции  
в экономике Дальнего  
Востока занимали

**иностранные монополии**,  
безжалостно эксплуатировавшие  
его ресурсы и население.



# Население Дальнего Востока.

Увеличение численности населения происходит за счет **естественного и механического прироста**, привлекаются на крупные стройки трудовые ресурсы, преимущественно из многонаселенных европейских районов. Большой прирост рабочей силы наблюдается в отраслях специализации...



# Население Дальнего Востока.

Подавляющее **большинство населения - русские**.  
Живут здесь также много **украинцев, татар, евреев** и большая группа коренных народностей – **коряков, нанайцев, нивхов, ульчей, удегейцев, ительменов, эвенков, алеутов, чукчей, эскимосов** и др.



# Население Дальнего Востока.

Быстрая индустриализация  
Дальнего Востока поставила  
эти малочисленные народы  
***на грань исчезновения.***

Нарушена среда их обитания,  
национальные традиции.

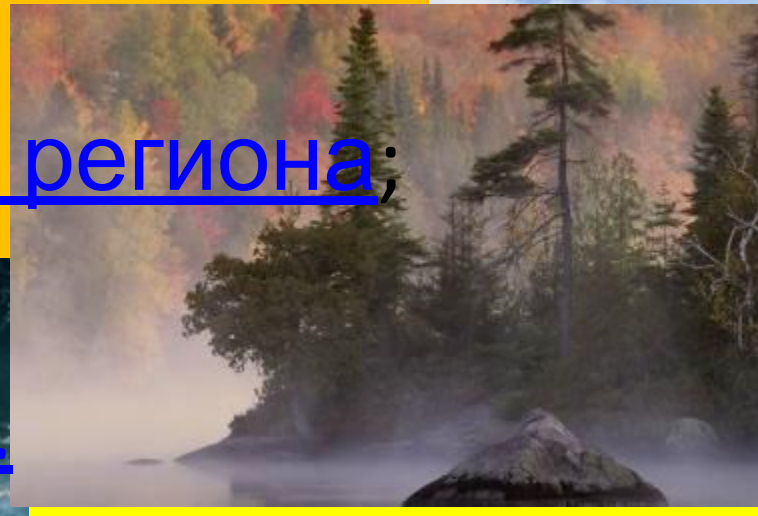
Сегодня эти малочисленные  
народы стремятся обрести право быть  
хозяевами на своей земле.




# ПРИРОДА РЕГИОНА и природные предпосылки его развития.

1. Природа региона;

2. Ресурсы.



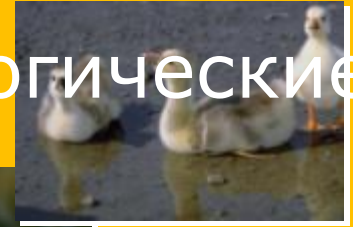
Водные



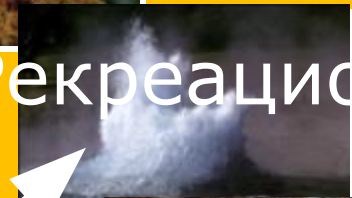
Рыбные




Биологические



Рекреационные

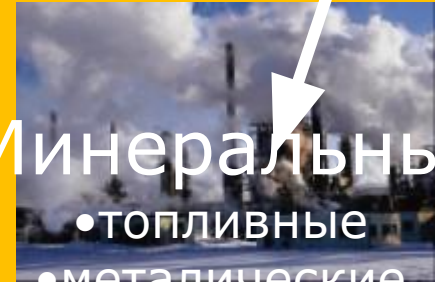


Лесные




# Ресурсы.

Минеральные



- топливные
- металлические
- неметаллические



Агропромышленные



# Водные ресурсы.


Наиболее  
крупные реки  
Дальнего Востока



Амур

Лена

Инди-  
гирка



Яна

Колыма



# Рыбные ресурсы.

Важнейшими рыбодобывающими районами являются *акватории Камчатки, Охотского побережья, Амурский лиман, побережья Южного Сахалина и Приморья.*

В заливе Посьет Японского моря работает ***единственное в стране предприятие***, где в естественных условиях ***разводят моллюсков*** — высокопитательных и обладающих лечебными свойствами.





# Рекреационные ресурсы.

Район богат *термальными водами*.

Горячие источники, особенно на Камчатке, питают реки.

С вулканической деятельностью связано происхождение *гейзеров*.

Вода горячих источников содержит:

цинк, сурьму, мышьяк,

имеет лечебное значение и

открывает большие возможности для

*создания курортной базы.*



# Лесные ресурсы.


**Запасы  
лесных  
ресурсов  
Дальнего Востока  
составляют  
свыше 35%  
от общероссийских.**



# Агропромышленные ресурсы.

Юг Дальнего Востока обладает **муссонным климатом и хорошими природными условиями** для развития сельского хозяйства.

На севере развитие с/х затруднено из-за суровых условий, поэтому освоение территории ведется выборочно.



# ТОПЛИВНЫЕ РЕСУРСЫ

Дальний Восток располагает **большими запасами**

**топливных ресурсов.**

Крупные запасы **угля** расположены в Ленском бассейне.

Южно-Якутский – один из наиболее перспективных бассейнов коксующегося угля.

Выявлены на территории района нефтегазоносные провинции, но разрабатываются пока только месторождения **нефти** на севере Сахалина (Оха и Тунгор).

Нефть высокого качества, но ее не хватает для удовлетворения потребностей района.

**Газ** обнаружен в Лено-Вилюйской нефтегазоносной провинции.



Основные базы нефти.