

Крым – наша Родина

Emoch's Designs



https://vk.com/biblioteka31_sevastopol

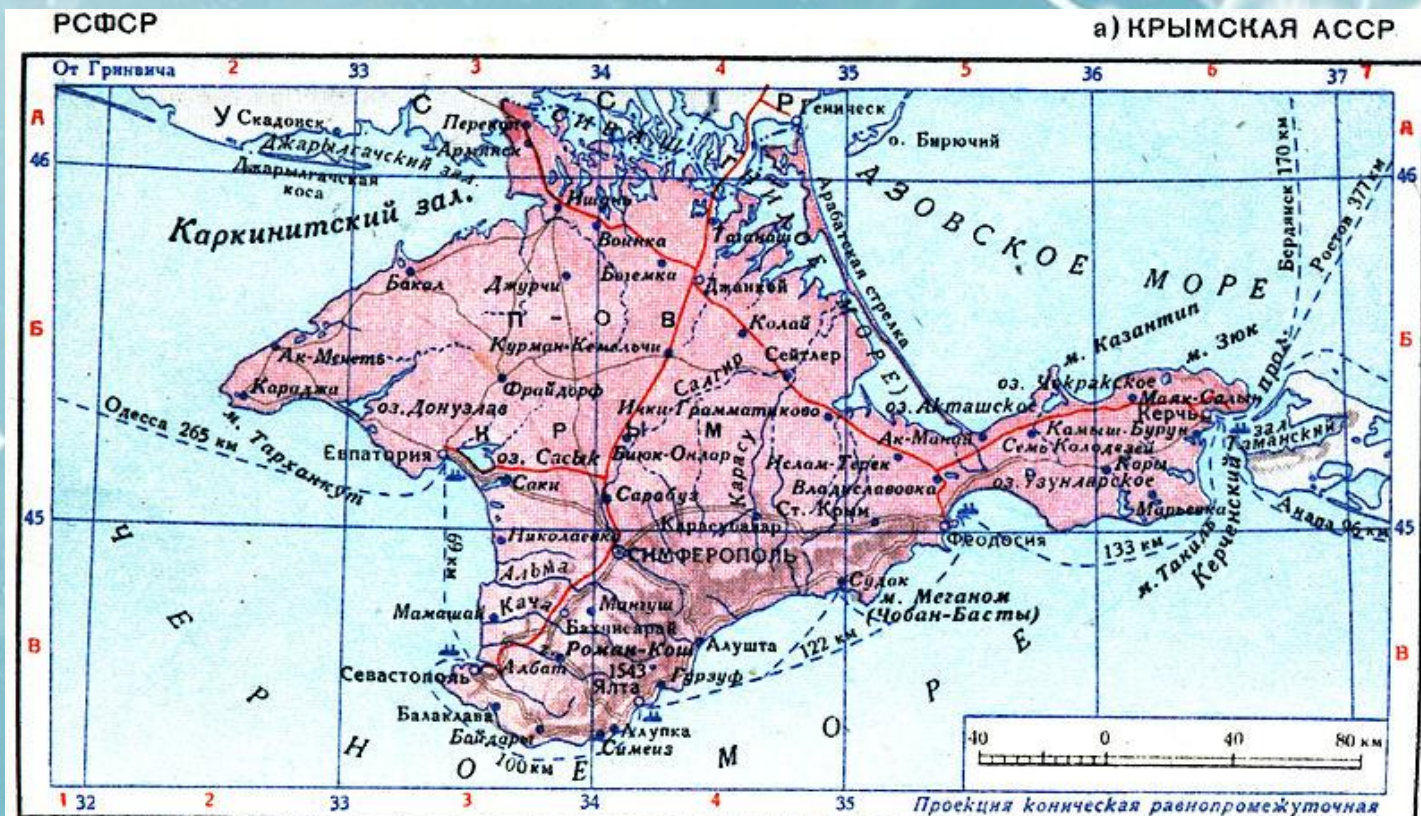
Географический портрет Крыма

Крымский полуостров занимает сравнительно небольшую территорию - по площади он в 20 раз меньше Пиренейского и Балканского полуостровов, в 15 раз - Камчатки и Малой Азии. По своим очертаниям он напоминает – летящую птицу. Крым омывается водами Черного и Азовского морей и мог бы быть островом, но Перекопский перешеек соединяет его с большой землей.



История Крыма

8 апреля 1783 года Екатерина II издала манифест о принятии «полуострова Крымского», а также Кубанской стороны в состав России. На территорию Крыма вошли русские войска Суворова, вблизи развалин древнего Херсонеса заложен был город Севастополь.



Природа Крыма

Природа Крыма очень красива и уникальна. Здесь есть: бескрайние степи, холмы, горы (гора Кошка – по форме напоминает лежащую кошку, Медведь-гора – напоминает медведя).



Гора Кошка



Медведь-гора

*Вулканы и вулканические скалы (Золотые ворота –
прибрежная скала в виде арки на берегу Черного моря)*



Пещеры (Красная пещера самая длинная пещера в Крыму)



Водопады (Водопад «Мертвой и живой воды»). Он находится возле Красной пещеры. На природной арке лежит камень, из-под которого в разные стороны бьют два ключа. С одной стороны течет живая вода, а с другой – мертвая. Там, где течет живая вода, камень покрыт мхом и растет трава. Со стороны мертвой воды нет ни одной травинки, камень белый и полностью голый.



Симферополь – столица Крыма.



Железнодорожный вокзал

Курорты Крыма



Севастополь – город герой. Во время Великой Отечественной войны город прославился героической обороной, которая продолжалась 250 дней.



Памятник затопленным кораблям

Ялта.



Поляна сказок

Ялта.



Поляна сказок

Ялта.



Поляна сказок

Ялта.



Поляна сказок

Ялта.



Поляна сказок

Ялта.



Поляна сказок


Ялта.



Поляна сказок

Достопримечательности Крыма

На Аврориной скале, нависая над морем, стоит необыкновенно красивый замок, ставший символом Крыма – Ласточкино гнездо. Он действительно как гнездо ласточки, отважно завис на самом краю скалы.



НИКИТСКИЙ БОТАНИЧЕСКИЙ САД



НИКИТСКИЙ БОТАНИЧЕСКИЙ САД



НИКИТСКИЙ БОТАНИЧЕСКИЙ САД



НИКИТСКИЙ БОТАНИЧЕСКИЙ САД



НИКИТСКИЙ БОТАНИЧЕСКИЙ САД



Башня ветров. Севастополь.

Предназначение этой башни – вентиляция огромного количества книг Морской библиотеки.



Музей шоколада.



Музей шоколада.



SALON DU CHOCOLAT

Яйцо большое

Количество 1 шт.

Музей шоколада.



Музей шоколада.



Дом «вверх дном». Его крыша упирается в землю, а фундамент поднят вверх. В доме всего две комнаты. Люстра прибита к полу. А диван со стульями к потолку.



Дом «вверх дном»



Туманный колокол.

Он был отлит из пушек, захваченных у врагов во время русско-турецкой войны. Колокол предупреждал мореплавателей о приближении берега и об опасности в плохую погоду. Сейчас он является памятником. Многие называют его колоколом – желаний.

Стоит позвонить в него, загадав при этом желания, они обязательно сбудутся.



Население Крыма

Согласно переписи 2001 года, население Крыма составляет 2,031 млн. человек, из которых в четырех наиболее крупных городах автономии – Севастополе (365,8 тыс. чел.), Симферополе (364 тыс. чел.), Керчи (157,2 тыс. чел.) и Евпатории (122 тыс. чел.) – проживает 41 %.

Доля городского населения Крыма составляет 63 %, живущих в сельских населенных пунктах – 37 % (согласно предыдущей переписи 1989 г, это соотношение было 70 % к 30 %).




Интересные факты

Светлана Демур

1. Протяжённость самого длинного троллейбусного маршрута в мире составляет 86 километров, а проходит он в Крыму между Симферополем и Ялтой.

2. Еще интересным животным Крыма можно считать южнорусского тарантула. Его укус может вызвать анафилактический шок, да и к тому же сам укус весьма болезненный, несмотря на то, что размеры паучка всего лишь 3,5 см.

3. Самое неглубокое море в мире – Азовское море. Оно омывает берега Крыма. Максимальная глубина Азовского моря — 15 метров



Полуостров сегодня

Светлана Демидова

В результате референдума произошедшего 16 марта 2014г. большинство крымчан проголосовало за вхождение в состав России. В настоящее время Республика Крым является субъектом РФ входящим в состав Крымского федерального округа. 18 марта 2014г. был заключен договор о принятии в состав РФ независимой суверенной Республики Крым, провозглашенной в пределах административных границ автономной Республики Крым и Севастополя (получил статус города федерального значения). 21 марта 2014г. Путин В. В. подписал федеральный конституционный закон о вхождении Республики Крым и города Севастополя в состав РФ

Emodez Designs

**СПАСИБО ЗА
ВНИМАНИЕ!!!**