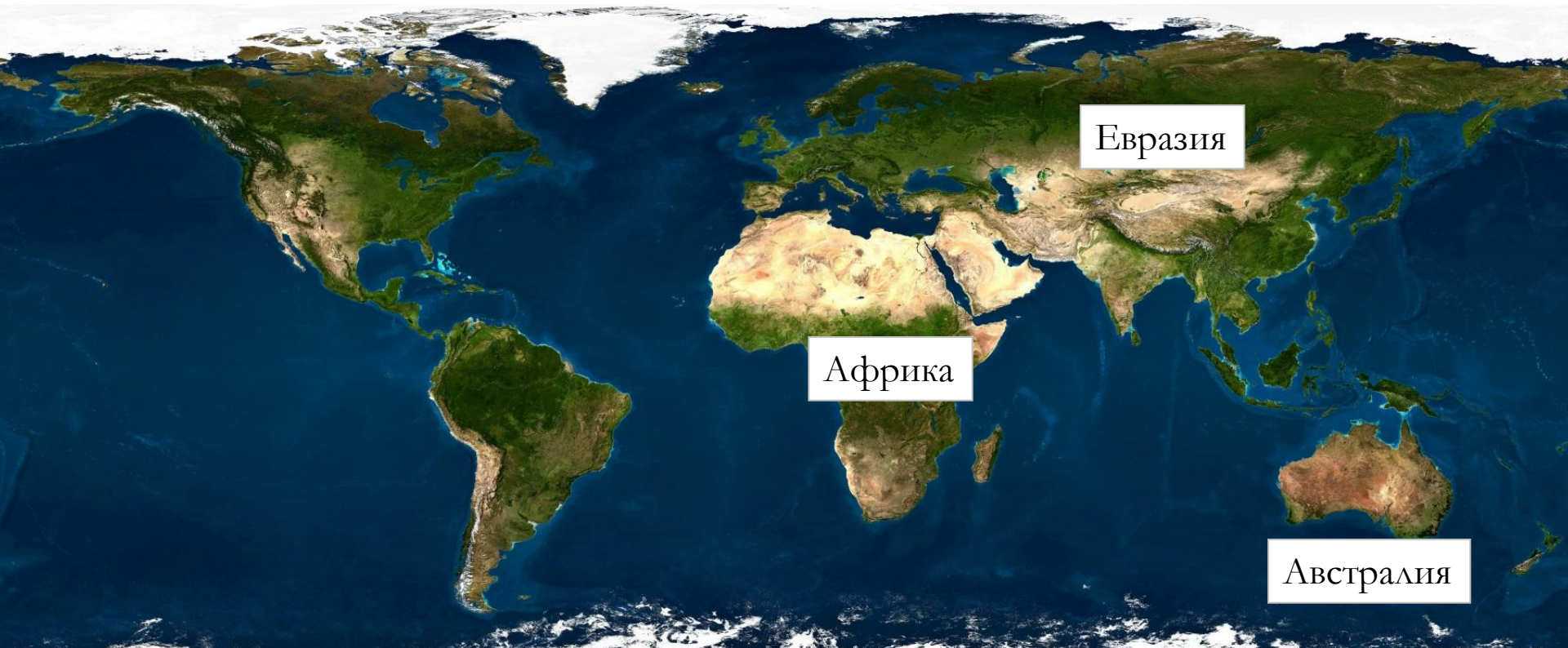


# Евразия



Площадь — 53,4 млн кв. км



*Северный Ледовитый  
океан*

*Атлантический  
океан*

Европа

Азия

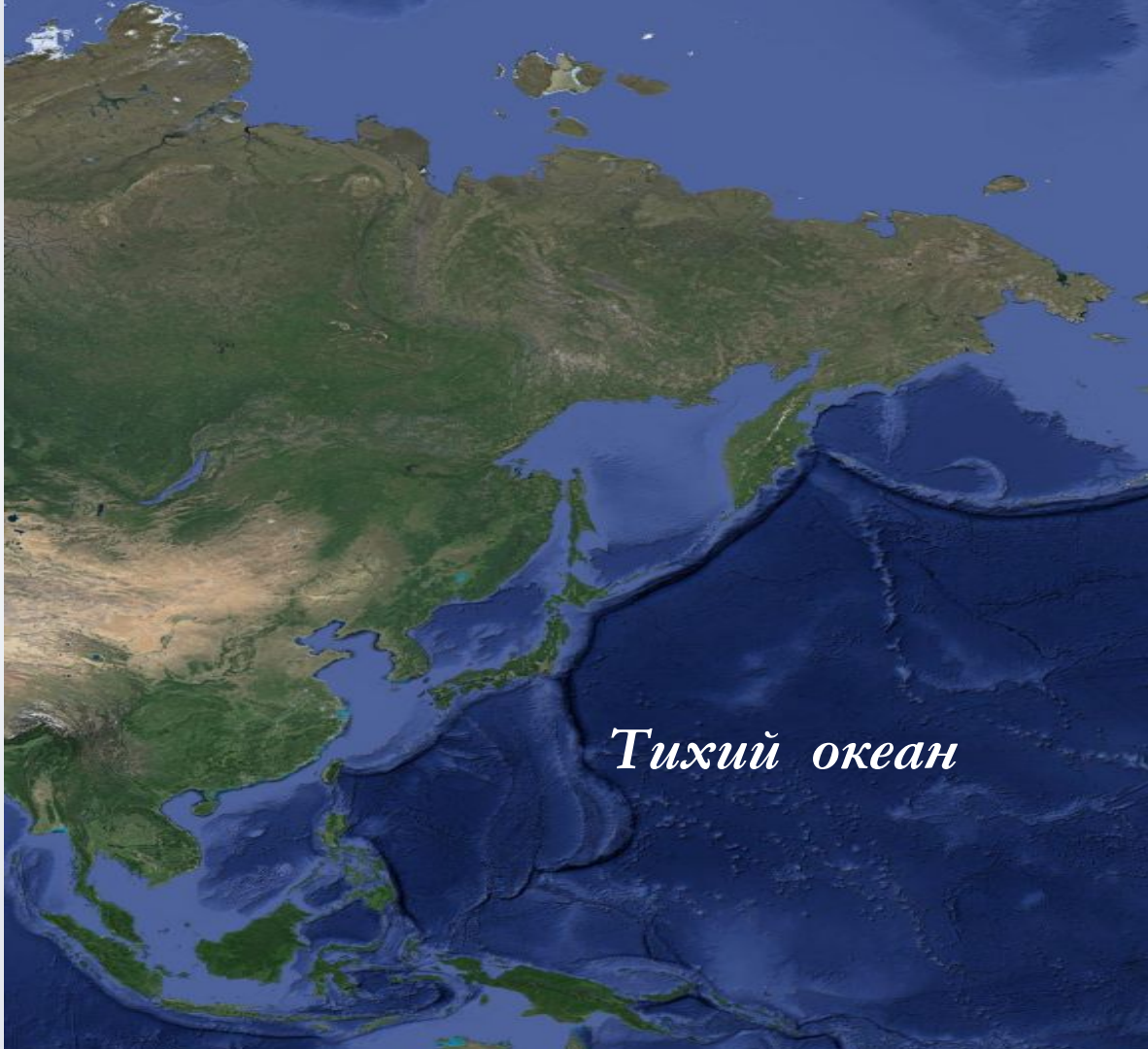
*Тихий океан*

*Индийский  
океан*





*Атлантический  
океан*



*Тихий океан*



*Индийский  
океан*





*Северный Ледовитый  
океан*



мыс Рока (Португалия)

З

мыс Челюскин (Россия)

С

мыс Дежнёва  
(Россия)

В

мыс Пиай (Малайзия)

Ю




Евразия

Северная  
Америка

Африка

Суэцкий канал






Евразия

Северная  
Америка

Африка

Берингов пролив






Марко Поло

25 лет  
путешествовал по странам Азии.





Афанасий  
Никитин

Путешествовал  
по Персии, Индии и Турции.



Семён Дежнёв

Исследовал  
Северную и Восточную Сибирь.






Мишель  
Паккар



Жак  
Бальма

Покорили г. Монблан.



Эдмунд  
Хиллари



Тенцинг  
Норгей

Покорили г. Джомолунгму.



# Исследование Центральной Азии



Николай Михайлович  
Пржевальский



лошадь Пржевальского

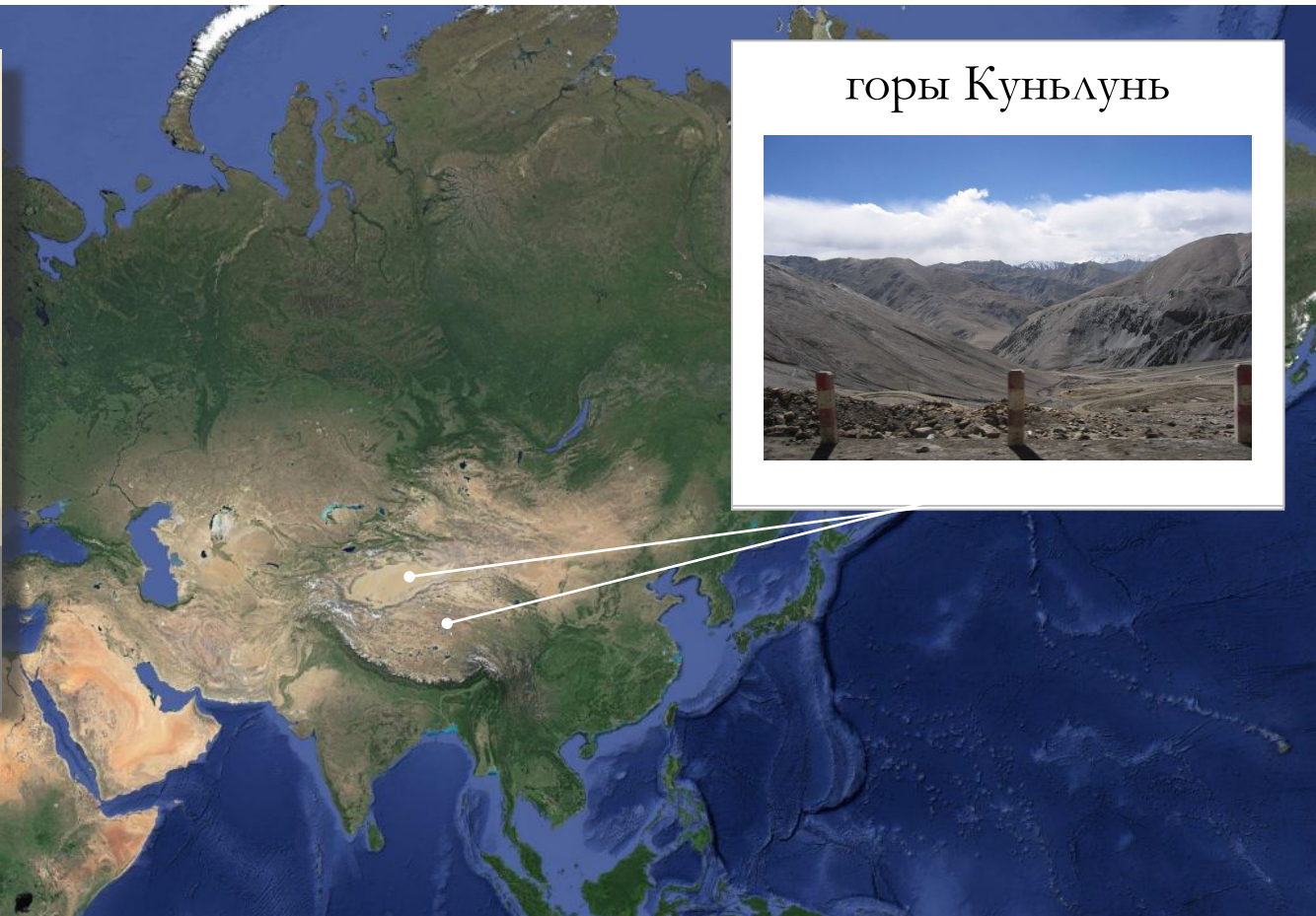
хребет Пржевальского



# Исследование Тибета




Михаил Васильевич  
Певцов



горы Куньлунь







Пётр Петрович  
Семёнов-Тян-Шанский

горы Тянь-Шань





**Цель** современного географического изучения материка — освоение и использование природных богатств.



