

История земли Пермской

Открытие лета 2012

В августе мы сплавлялись по северо-уральской реке Берёзовой.

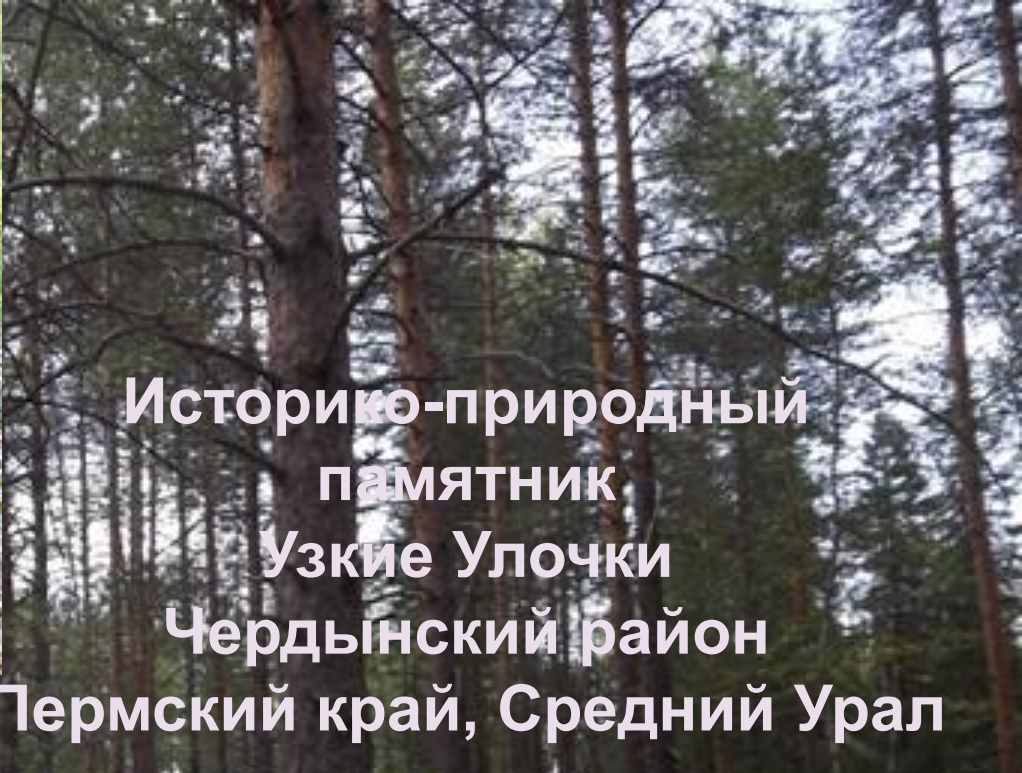
Было время когда эта территория называлась Пермью Великой.

Остановились под Древним Искором, в местечке Узкие Улочки. Здесь удивительный бор беломошник.

А среди сосен прячется скала разделенная узкой щелью - Узкая Улочка.

Рядом на месте бывшего укрепления древнего Искорского городища Часовенка Параскевы Пятницы.





Скала Узкая Улочка

Все мы поднялись по Узкой
Улочке на вершину горы.

Сделать это не легко.


Из-под ног сыплются
камни. Среди них мы

обнаружили совсем
необычный, встряхнули
его и замерли.

На земле лежала береста,
перетянутая кусочком кожи
и мелкие предметы,
похожие на монетки.


Вот это удача, вот это да!

Представляем вам
почти не выдуманную
история земли Пермской



Наша находка

Наша находка



С большой осторожностью развернули бересту. Вот это ДА!!!
Это же древняя карта Пермского государства и его символ.
Еще на одной бересте было много знаков и рисунков, но мы ничего не поняли.

Наша находка



Ура, мы нашли древний клад!

Чердынь



Мы торопились домой, но в Чердыни остановились и поспешили в краеведческий музей.

На переднем пути мы здесь были и с интересом слушали рассказ о Перми Великой, центром которой и была Чердынь.

В научном отделе мы разложили свои находки. Сотрудники сказали, что это очень старые вещи. Возраст их судя по карте XII век.

Но это было не самым удивительным. Берестяная грамота нам рассказывала о наших предках. Они называли себя пермяки, коми. Их основные занятия охота и рыбная ловля. Охотились они с помощью лука и стрел с костяными и железными наконечниками. Железа здесь много.



Был среди находок промысловый календарь. Здесь изображены девять животных - лиса, выдра, лось, олень, россомаха, горноста́й северный медведь, куница и белка .

Жизнь наших предков зависела от охоты. Она кормит, дает возможность торговать.

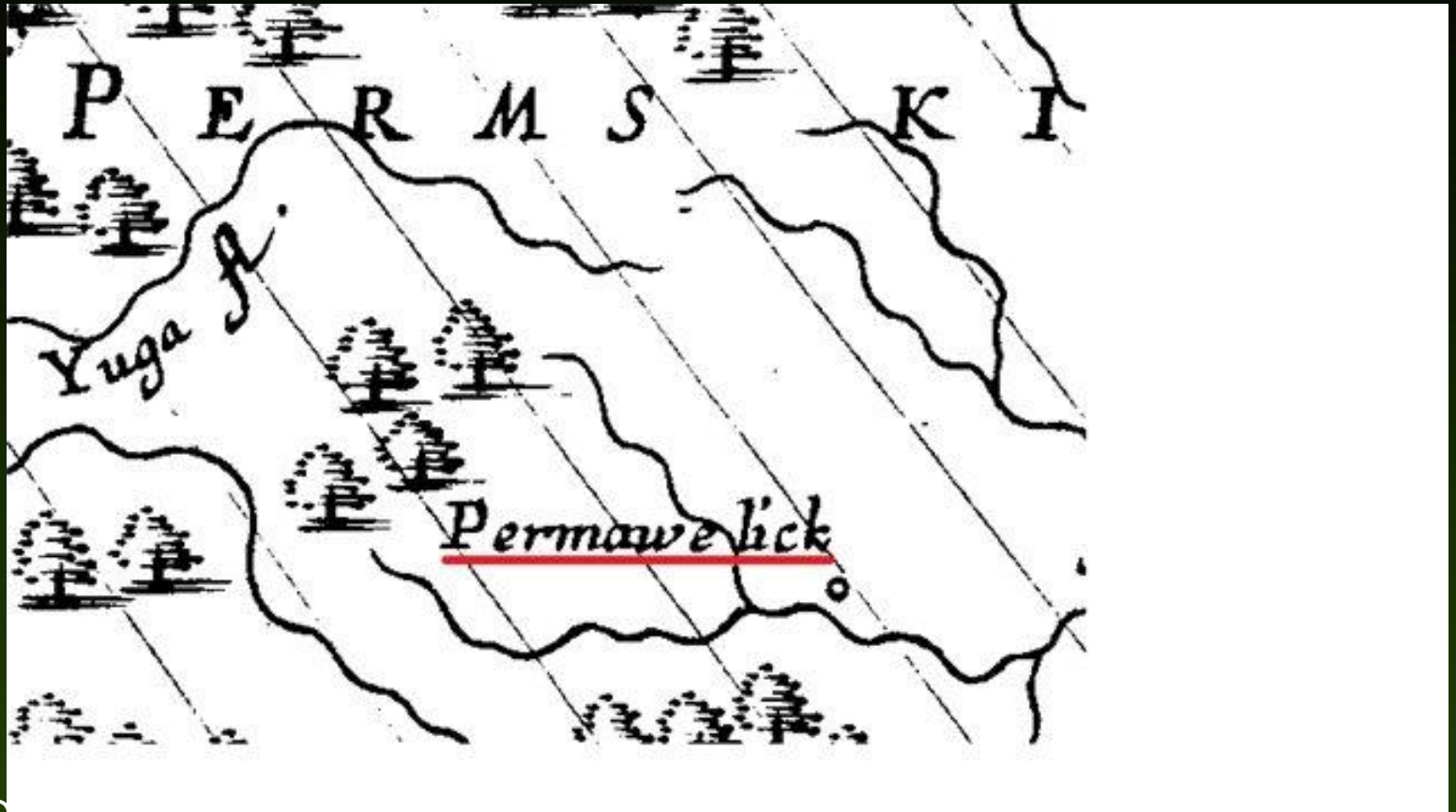


Бронзовое кольцо-календарь

Они ведут обширную торговлю с волжскими булгарами, Ираном, северными народами и Великим Новгородом. Новгородцы получают с них дань (Полюдье) пушниной. .

Вот такой удивительной оказалась наша находка. Мы ее оставили в Чердынском музее. Это настоящая капсула времени, оставленная нам народом коми, пермяками.

А мы с интересом рассматриваем еще одну старинную карту
Перми Великой.



Экскурсовод рассказывает, что государственное устройство, здесь
напоминало скорее новгородское, чем московское.
В Великопермском княжестве власть князей была ограничена.
Местные племена имели собственных вождей, которых летописи по
новгородскому обычаю называют сотниками.

Великий Новгород и Москва имели на Пермской земле своих представителей и проновгородскую партию. Прикамские земли стали предметом соперничества между двумя силами: русскими и тюркскими племенами, которые боролись за торговые пути, торговые связи с местным населением и, конечно, за расширение своего влияния.



А началось все 1150 лет назад. Даже еще раньше. Согласно «Сказанию» в середине IX века славянские и финские племенные союзы словен, кривичей, чуди платили дань варягам, приходившим из-за «Варяжского» моря». (Повесть временных лет.)

В 862 году эти племена изгнали варягов, и после этого между ними самими начались усобицы. (Новгородская первая летопись старшего и младшего изводов)

Для прекращения внутренних конфликтов представители славянских и финских племён решили пригласить князя со стороны.



Сказали руси чудь,
словене, кривичи и весь:
„Земля наша велика и
обильна, а порядка в ней нет.
Приходите княжить и владеть
нами“

Из «Повести временных
лет» в переводе
Д. С. Лихачёва :

Призвание варягов. В. М. Васнецов

В Чердынском музее мы узнали, что к VIII – IX вв. н.э. на территории сегодняшнего Пермского края жили народы Коми, Ханты и Манси, Финно-Угры.

Среди них был народ с загадочным названием Чудь. Оказывается это собирательное древнерусское название ряда финно-угорских племён и народов.




Пермский звериный стиль

Вот эти шаманские изображения, чудские образки, культовое литье металлопластика III–XII в. н.э. нашли в нашем крае на месте древних чудских городищ.

А Пермь Великая, пережив нашествие татар была присоединена к русскому государству в 1478 году. Пермский край во все времена много значил для государства Российского.

Здесь проходили важные государственные пути. Бабиновская дорога, а потом Сибирский тракт соединяли Москву с Сибирью.



Сибирский тракт в Кунгуре

Но самая интересная дорога от Чердыни - Печорский тракт. Его проложили купцы, посредники между печорским краем и волжскими ярмарками.

На торговле и разбогатели деревни по реке Колве, стоящие на холодных и неплодородных землях. Крестьяне строили баржи, на которых купцы сплавляли товар.

Мы сегодня на катамаранах с трудом проходим многие участки этих рек. А тогда БАРЖИ!



Старинное купеческое село Покча на Печорском тракте

Мы гордимся, что земля Пермская многое сделала
для нашего Российского государства!

г. Чердынь фотография С. М. Прокудина-Горского , 1912 г.



**«Бродяги»
МАОУ "СОШ №2»
Кряжева Ярославна
Скрыпина Анна
Руководитель:
Новикова З.Ю.
г. Краснокамск
Пермский край
2012 г.**

