

Характеристика внешней политики США

Проект Корнеева А.Д.

США



TERRITORIAL GROWTH

COLONIAL PERIOD: 1775

- Original Thirteen Colonies
- Other British territories

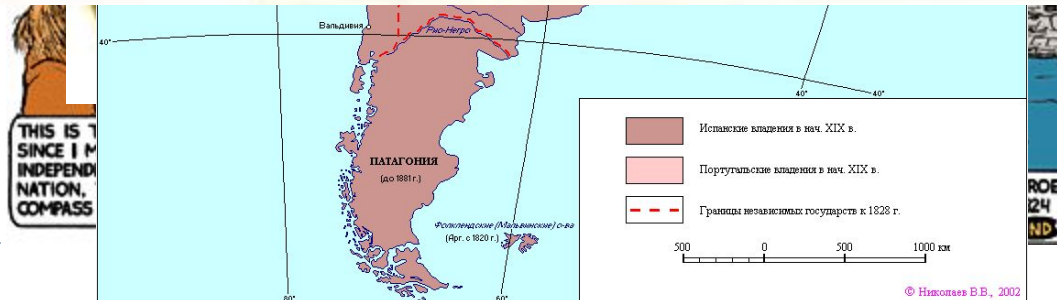
UNITED STATES: 1790-1920

- States
- State claims
- Special status areas
- Territories
- Unorganized territories
- Claimed areas
- Foreign areas

- 1803** Dates of territorial acquisition
- 1806** Dates of initial territorial organization
- 1820s** Dates of later change within given time period
- 1812** Dates of admission to the Union

Map scale: 1:10,000,000

Compiled by H. George Soot, Harmonized Incorporated, 1967; rev. by U.S. Geological Survey, 1970



США ве 1850-е годы

TERRITORIAL GRO

COLONIAL PERIOD:

- Original Thirteen
- Other British terr

UNITED STATES: 1790-

- States
- State claims
- Special status are
- Territories
- Unorganized terr
- Claimed areas
- Foreign areas

- 1803 Dates of territorial acquisitions
- 1805 Dates of initial territorial organi
- (7809) Dates of latest change within g
- 1812 Dates of admission to the Unio

Map scale 1:34,000,000

Compiled by H. George Stoll, Hammond
rev. by U.S. Geological Survey, 1970



Американское кредо

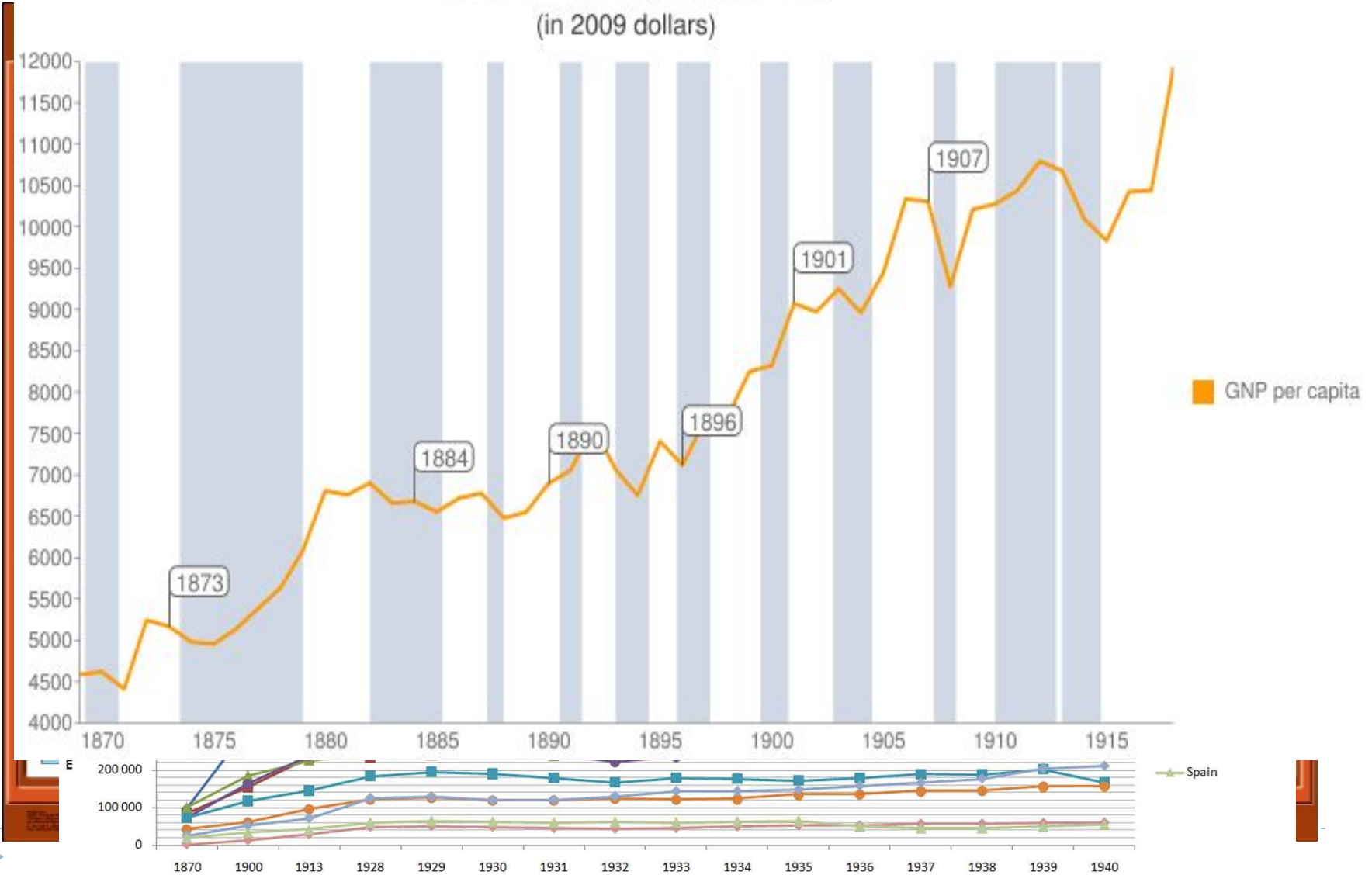
- **Что это, откуда появилось и как влияло на внешнюю политику штатов**



ДЕПРЕССИЯ

GDP per Capita of Major Economies, 1870-1950

Real US GNP per capita (1869-1918)
(in 2009 dollars)



ВОЙНЫ

ЛАТИНСКАЯ АМЕРИКА в конце XIX—начале XX в.



ПИНАХ
 в Манилу
 к на Филиппин
 против испанцев

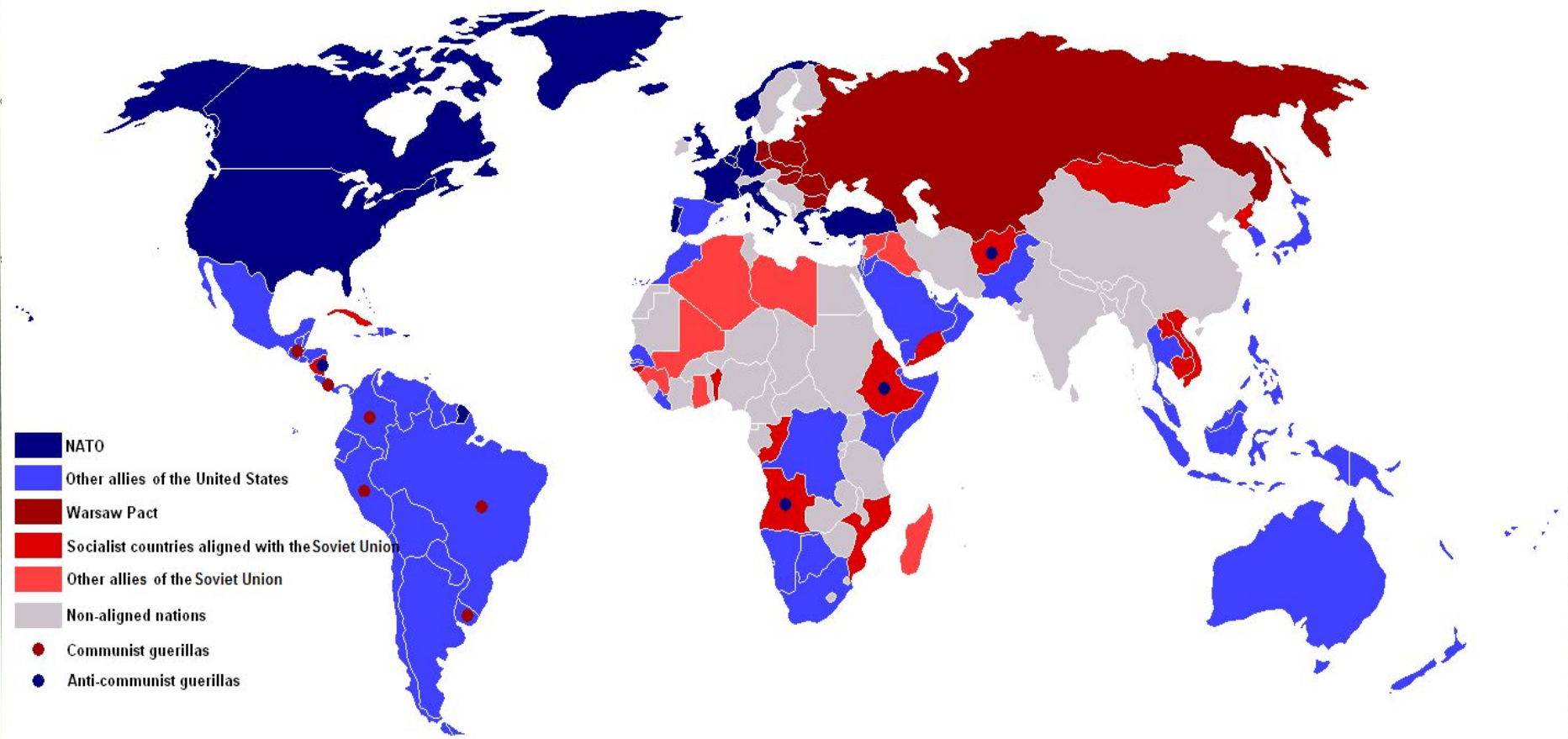
США в начале XX века

ПОЛИТИЧЕСКАЯ КАРТА МИРА НАКАНУНЕ ПЕРВОЙ МИРОВОЙ ВОЙНЫ



Вторая мировая и холодная война

Страны, получавшие помощь по плану Маршалла
(в млрд. долл.)



и 12.10.1943 с. объявив войну Великобритании и США, присоединившись к воюющей стороне



После 1991 года

МИР в конце XX – начале XXI в.



Цифры на карте обозначены:
 1 - Россия, 2 - Таджикистан, 3 - Вьетнам, 4 - Шри-Ланка,
 5 - Австралия, 6 - Сомали, 7 - Йемен и Гаити, 8 - Албания,
 9 - Мьянма, 10 - Болгария, 11 - Сербия и Черногория
 Масштаб 1:25 000 000

- Образование новых независимых государств в результате распада:**
- СССР (1991 г.)
 - Югославия (1991-1992 гг.) Сербия и Черногория (с февраля 2003 г.)
 - Чехословакия (1993 г.)
 - Вхождение Палестины в Кувейт. Урегулирование конфликта при участии международных сил (1990-1991 гг.)
 - Первые всеобщие неравные выборы в ЮАР. Падение системы апартаида (1994 г.)
 - 90-е годы — становление арабского государства в Палестине. Процесс мирного урегулирования

- ◆ Протестная борьба в Афганистане в 1999-2001 гг. Сформирована новая временная администрация Афганистана
- ▲ Перепад территорий Сенгала (1997 г.) и Аомыля (1999 г.) под управление Китая
- ↑ Операции ООН по поддержанию мира. В 1988г. Вооружением ООН была прекращена Поблеская линия мира
- Границы государств на 2003г.
- Столицы государств
- Центры владений и территориальных особых статусов
- Прочие населенные пункты

- Карта обозначена:
- 1 Дания
 - 2 Эстония
 - 3 Латвия
 - 4 Литва
 - 5 Белоруссия
 - 6 Нидерланды
 - 7 Венгрия
 - 8 Люксембург
 - 9 Германия
 - 10 Польша
 - 11 Чехия
 - 12 Словакия
 - 13 Швейцария
 - 14 Австрия
 - 15 Венгрия
 - 16 Румыния
 - 17 Молдавия
 - 18 Португалия
 - 19 Словения
 - 20 Хорватия
 - 21 Босния и Герцеговина
 - 22 Сербия и Черногория
 - 23 Македония

- 24 Албания
- 25 Болгария
- 26 Греция
- 27 Турция
- 28 Армения
- 29 Азербайджан
- 30 Туркменикия
- 31 Узбекистан
- 32 Киргизия
- 33 Таджикистан
- 34 Кипр
- 35 Ливан

- Цифры на карте обозначены:
- 36 Сербия
 - 37 Палестинские территории
 - 38 Израиль
 - 39 Иордания
 - 40 Ирак
 - 41 Кувейт
 - 42 Бахрейн
 - 43 Катар
 - 44 Объединенные Арабские Эмираты
 - 45 Корейская Народная демократическая Республика
 - 46 Республика Корея
 - 47 Бутан
 - 48 Бангладеш
 - 49 Камбодия
 - 50 Малайзия
 - 51 Восточный Тимор
 - 52 Экваториальная Гвинея
 - 53 Центральноафриканская Республика
 - 54 Руанда
 - 55 Сьерра-Леоне
 - 56 Либерия
 - 57 Кот-д'Ивуар
 - 58 Того
 - 59 Бенин
 - 60 Эритрея
 - 61 Джибути
 - 62 Экваториальная Гвинея
 - 63 Центральноафриканская Республика
 - 64 Руанда
 - 65 Бурунди
 - 66 Малави
 - 67 Зимбабве

- 68 Свазиленд
- 69 Лесото
- 70 Америка и Гренады
- 71 Доминиканская Республика
- 72 Белиз
- 73 Гватемала
- 74 Гондурас
- 75 Сальвадор
- 76 Никарагуа
- 77 Коста-Рика
- 78 Панама
- 79 Сен-Китс и Невис
- 80 Сан-Лусия
- 81 Сан-Винсент и Гренадины
- 82 Гренада
- 83 Гайана
- 84 Суринам
- 85 Гайана (Фр.)

Масштаб 1:85 000 000

Аспекты американского экспансионизма

- Экономический состоит в завоевании и удержании внешних рынков для сбыта американских товаров путём усиления влияния США в некоторых регионах, представляющих для них интерес.
- Политический вытекает из экономического
- Идеологический основан на превосходстве американского образа жизни, что дает США моральное оправдание на распространение в менее развитых странах американской модели демократии.

