





▶▶▶ *В пустые клетки впиши названия соответствующих океанов*

Берингово море  
Охотское море  
Японское море



Баренцево море  
Карское море  
Море Лаптевых  
Чукотское море



Черное море  
Азовское море







Полуостров  
и полуострова  
России.

# *Сегодня вы научитесь:*

- Отличать остров от полуострова..*
- Определять и показывать острова и полуострова на карте России.*
- Находить острова и полуострова по их названию и описанию.*



▶▶▶ **Остров - часть суши,  
окруженная водой со всех  
сторон**



► ► **Полуостров – часть суши,  
окруженная водой с трех  
сторон**







• **Полуостров**

• **Остров**



# Архипелаг Земля Франца - Иосифа



# Остров Новая Земля



# Остров Северная Земля



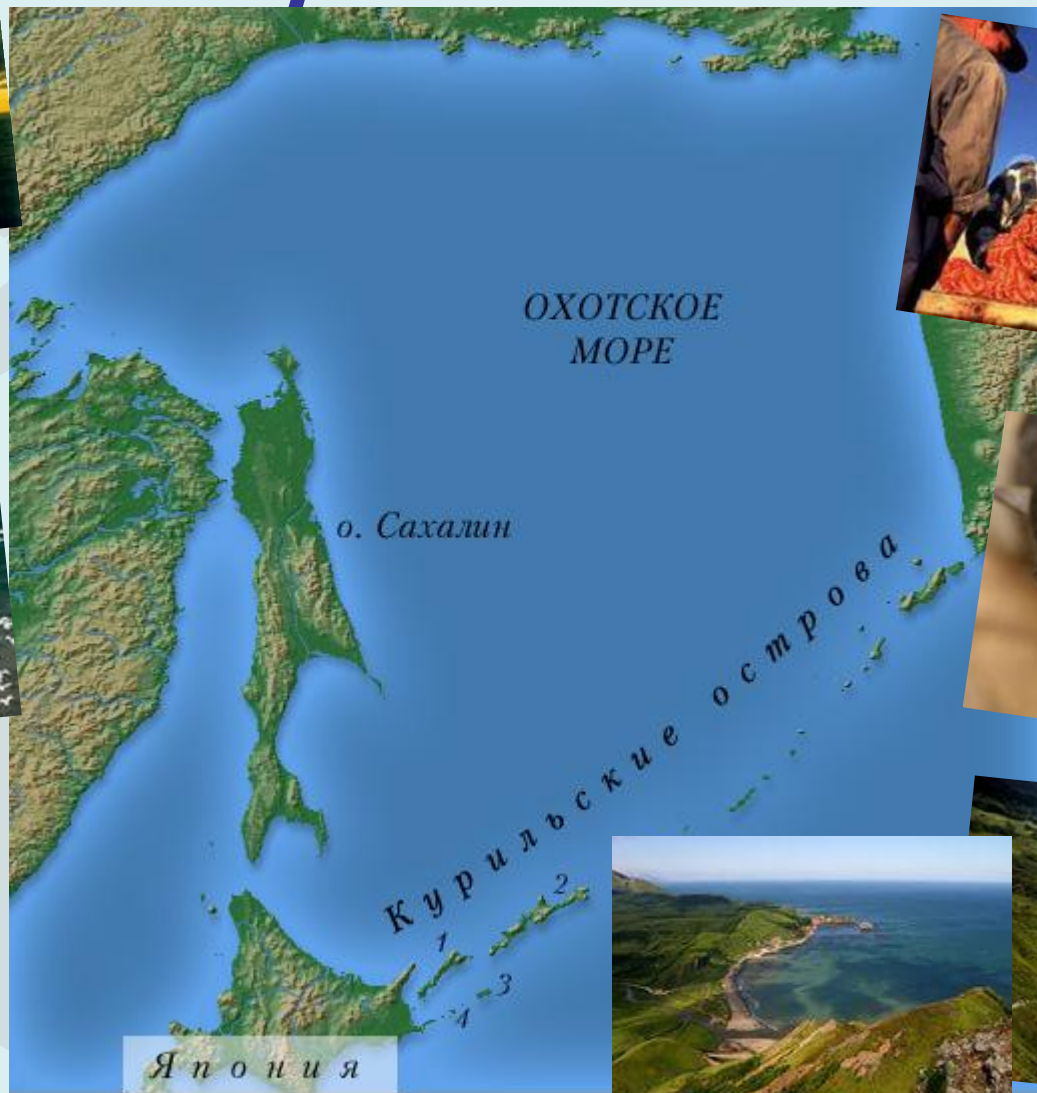
# Новосибирские острова



# Остров Врангеля



# Остров Сахалин



# Кольский полуостров





# Полуостров Ямал



Полуостров Ямал

# Полуостров Таймыр



# Полуостров Чукотский



© 2000 Microsoft and/or its suppliers. All rights reserved.

# Полуостров Камчатка



►►► **• Навигация** - период года, когда на реке, море возможно судоходство.



• **Гейзер** – источник, выбрасывающий фонтаны горячей воды



►►► **Найти соответствие  
понятия и определения.**

*часть суши, окруженная  
водой со всех сторон*

*часть суши, окруженная  
водой с трех сторон*

*Полуостров*

*Залив*

*Море*

*Остров*

# ►►► **Физкультминутка.**

*Острова мы изучали и немножко все устали.*

*Вот поэтому нам надо просто отдохнуть.*

*Встали из-за парт все дружно, острова  
представить нужно.*

*И на карту посмотрели, удивились от души*


*Острова то хороши!*

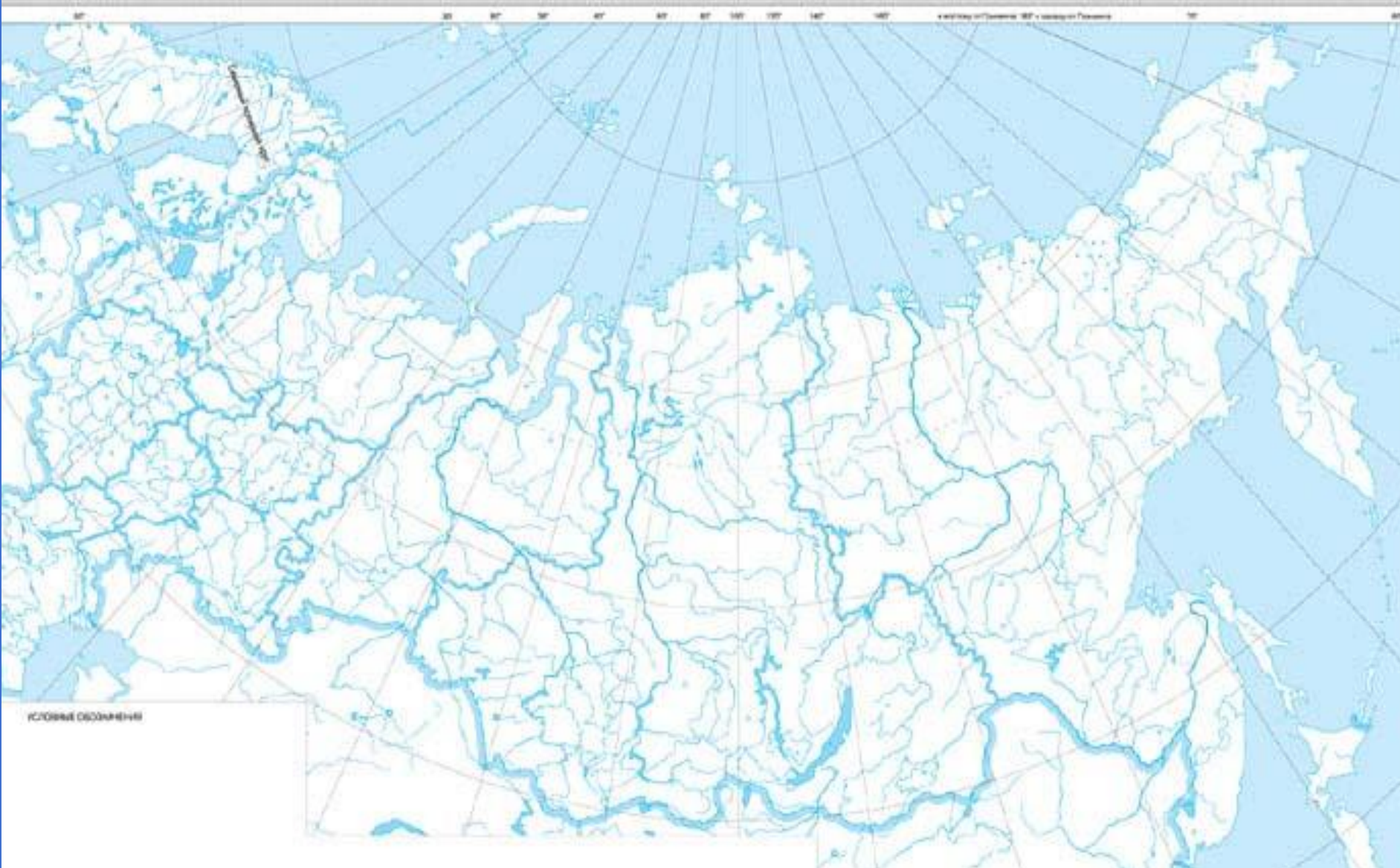
*Покрутили головой, не пора ли  
нам домой.*

*Потянулись вверх друзья,*

*развернулись все кругом*

*И работать мы начнём.*

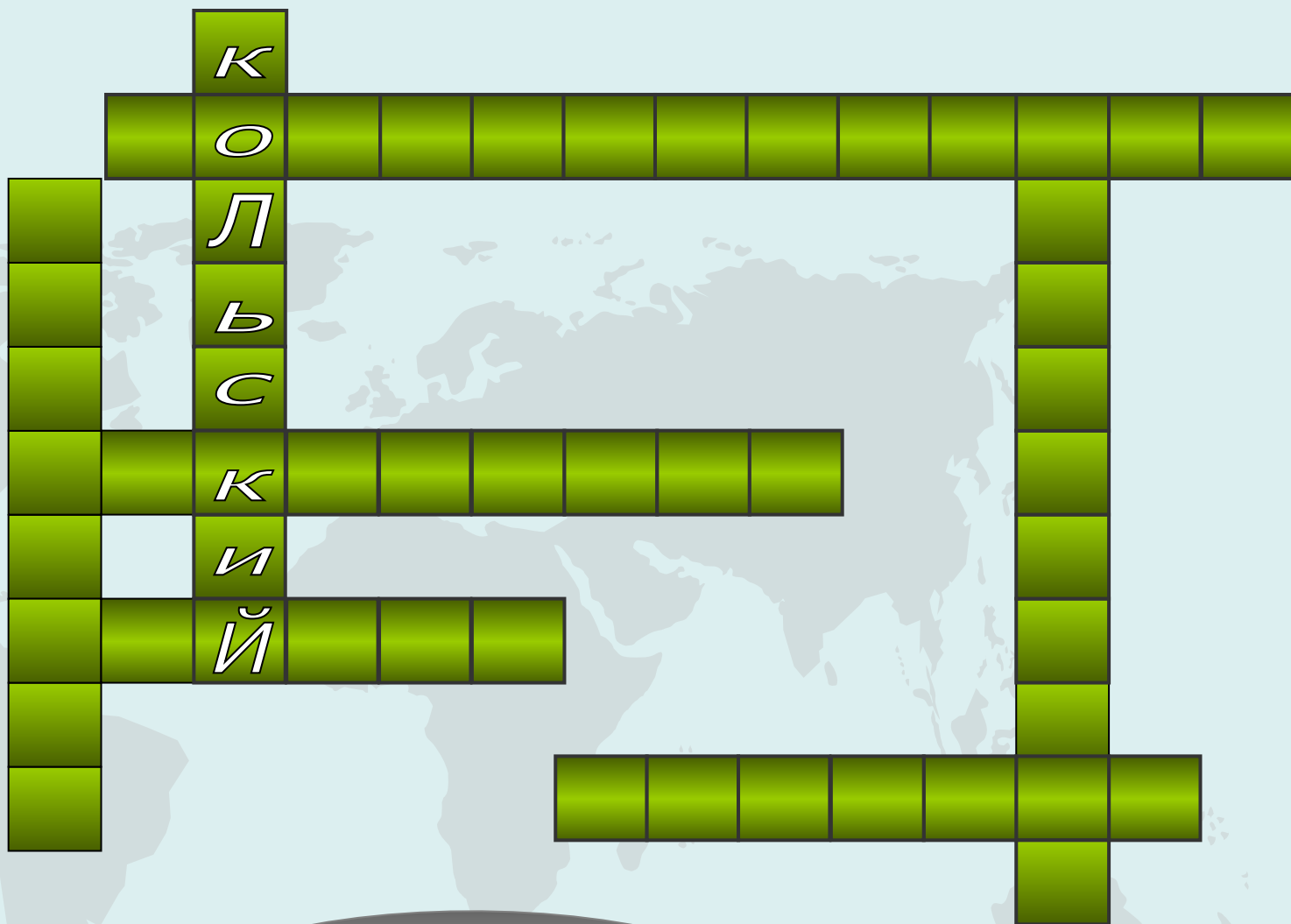






▶▶▶ **Заполнить перфокарту. На пересечении вопроса и правильного ответа поставить знак «+».**

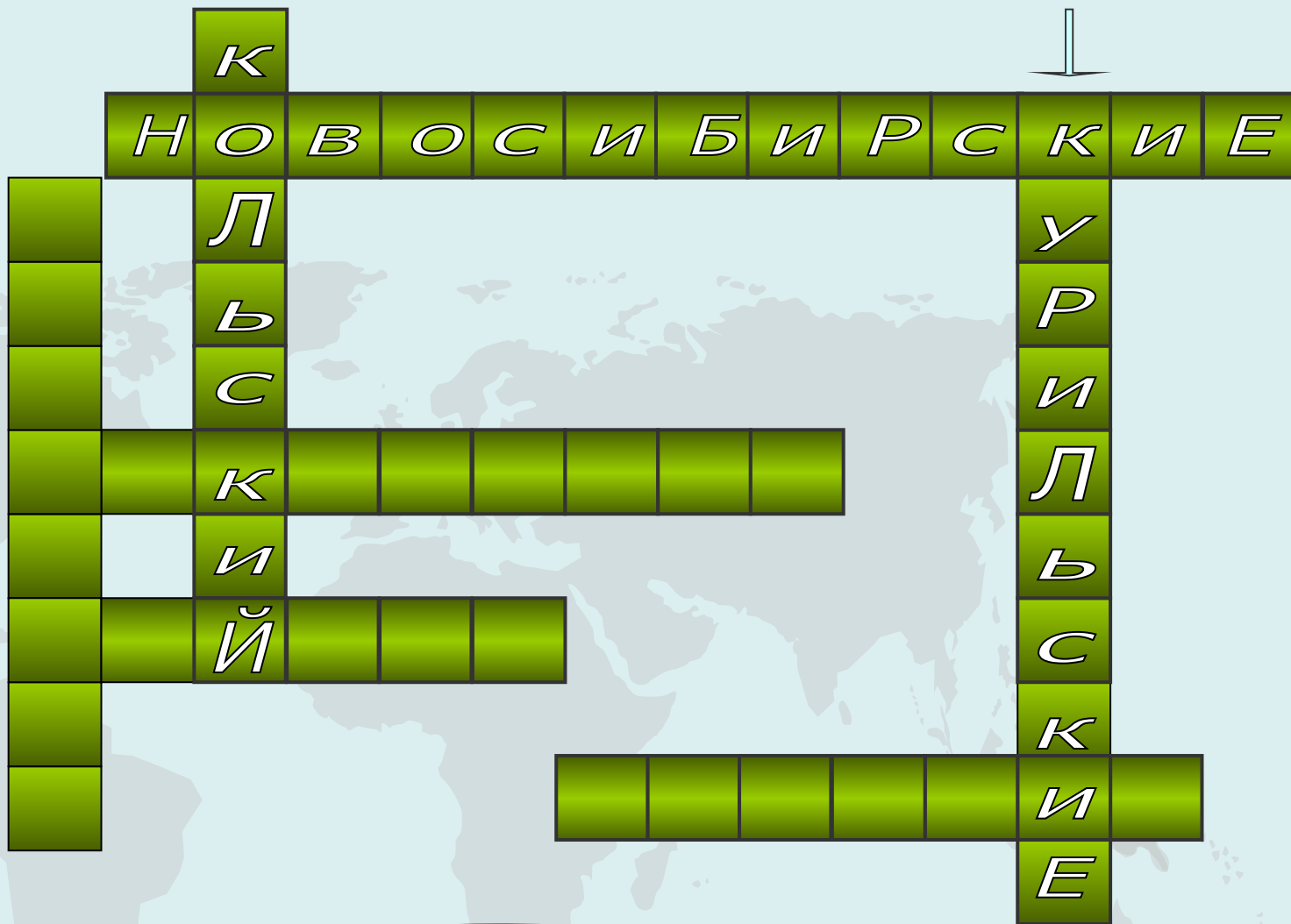
<b>Вопросы</b>	<b>Ответы</b>			
	<b>Залив</b>	<b>Пролив</b>	<b>Остров</b>	<b>Полуостров</b>
<b>1. Место, где море вдаётся в сушу.</b>				
<b>2. Часть суши, с нескольких сторон окружённая водой</b>				
<b>3. Полоса воды между двумя участками суши.</b>				
<b>4. Часть суши, окружённая со всех сторон водой.</b>				



Полуостров,  
расположенный между  
Белым и Баренцевым  
морями








Группа островов,  
отделяющая Охотское  
море от Тихого океана





Самый большой  
полуостров на востоке  
России





Полуостров,  
расположенный на крайнем  
северо-востоке России





Самый северный  
полуостров России





Самый большой остров  
на востоке России







*Молодцы!*



►►► *Исключи лишнее.*

• *Новая Земля, Северная Земля, Чукотка, Сахалин.*

• *Кольский, Таймыр, Врангеля, Камчатка.*



# *Релаксационная пауза «Звуки воды».*





*Продолжи фразу :  
Я сегодня на уроке узнал,  
что.....  
Мне понравилось.....*

*Домашнее задание.*

стр.148-150, читать и отвечать на вопросы.

Чуманова Г, Мориллов С - стр.148-150, читать и отвечать на вопросы № 4,5,6

