



**Муниципальное учреждение
«Комплексный центр социального обслуживания населения»
г. Приозерск**





**ЛЕНИНГРАДСКАЯ
ОБЛАСТЬ**



ИМАТРА
Лаппеенранта

Светогорск
Приозерск

Каменногорск

Выборг
Высоцк

Приморск

Зеленогорск

Сестрорецк
Сертолово

Кронштадт
Сосновый Бор

Петродворец
Котлы

Бегуницы
Волосово

Кингисепп
Ивангород

Сланцы

Гдов

Ляды

Толмачево

Луга

Предеж

Батецкий

Новгород

Псковская область

Ладожское озеро

Свирская губа

Волховская губа

Новая Ладога

Сясьстрой

Волхов

Кириши

Будогощь

Чудово

Тесово-Нетьильский

Большая Вишера

Малая Вишера

Любьтино

Мстинский мост

Новгородская область

Новгород

Мста

Боровичи

Псковская область

КАРЕЛИЯ

Олонец

Подпорожье

Свирьстрой

Лодейное Поле

Винницы

Свирица

Алеховщина

Сясьстрой

Тихвин

Пикалево

Бокситогорск

Ефимовский

Подборовье

Чагода

Сазоново

Неболчи

Анциферово

Вологодская область

Боровичи

Верхневирское вдхр.

Вознесенье

Онежское озеро

51

Вологодская область

Радогоша

Тихвин

Пикалево

Бокситогорск

Ефимовский

Подборовье

Чагода

Сазоново

Неболчи

Анциферово

Вологодская область

Боровичи

59

Боровичи

Вологодская область

ГИМН ЛЕНИНГРАДСКОЙ ОБЛАСТИ

Засияет над Волховом радуга
И лучами небесной красы
Озарит купола Старой Ладogi,
Нашей древней столицы Руси.
А вокруг, от Онеги до Балтики,
Лукоморье - родная земля,
Где живет в лихолетья и в праздники
Ленинградская наша семья.

Гостям открытая, хлебосольная,
Красотой новых дел молода.
Ленинградская область раздольная,
Для меня ты на свете одна!

Здесь горели костры партизанские,
Когда шел над Невой страшный бой.
Беззаветные судьбы солдатские
Заслоняли Отчизну собой.
И от первой в стране гидростанции
До идущих к нам в порты судов
Все, как прежде, трудом создается
Малых сел и больших городов.

Гостям открытая, хлебосольная,
Красотой новых дел молода.
Ленинградская область раздольная,
Для меня ты на свете одна!
Вдохновенное музам служение
У династий российских творцов.
Петербург окружен ожерельем
Сельских парков, усадеб, дворцов.
Людам выпала доля тревожная,
Но могуча талантов река.
Славься, край музыкантов, художников,
Нам тебя воспевать на века!

Гостям открытая, хлебосольная,
Красотой новых дел молода.
Ленинградская область раздольная
Для меня ты на свете одна.
Всегда открытая, хлебосольная,
Красотой новых дел молода.
Ленинградская область раздольная,
Для меня ты на свете одна!



Фон окрашен в голубой цвет. На нем расположены золотой ключ и серебряный якорь. Верхняя часть щита выполнена в красном (червленом) цвете, на котором изображена крепкая кирпичная стена.

Герб Ленинградской области, значение которого уходит далеко в историю, является одним из важнейших символов данной территории. Еще до образования Санкт-Петербурга эта территория несла в себе огромное стратегическое значение и была одной из важнейших частей страны. Золотой ключ символизирует "окно в Европу", прорубив его, Петр Первый открыл для России новые возможности и знания. Серебряный якорь указывает на то, что Ленинградская область являлась местом постройки мощнейшего флота, а в настоящее время считается родиной двух портов: Санкт-Петербургского и Выборга. Укрепленные зубчатые стены символизируют обороноспособность региона и его важное стратегическое значение в трудные военные годы. На данной территории находится множество неприступных крепостей, которые не поддавались врагу. Цветовая гамма основывается на российский триколор, а выбор в качестве основы лазоревого оттенка говорит о важной роли региона относительно водной военной силы. Герб Ленинградской области был утвержден в 1997 году законом «О гербе и флаге Ленинградской области».



Данный символ так же, как и герб Ленинградской области, старается еще раз подчеркнуть важность региона для страны в целом. Российский триколор показывает приближенность и преданность государству. Изображение волн в нижней части говорит о том, что данный район контролирует выход к Балтийскому и другим северным морям.

Санкт-Петербург является северной столицей нашего государства. Герб Ленинградской области претерпел изменения в 2003 году. Геральдический щит французской формы был окрашен в ярко-красный цвет. На нем расположены два серебряных якоря, в середине их пересекает золотой скипетр. Такая композиция говорит о важном водном значении и приближенности города к государственной власти. В то же время щит увенчан императорской короной и обрамлен голубой Андреевской лентой. По диагонали за основным изображением показаны два скипетра, верхняя часть которых имеет обрамление в виде золотого двуглавого орла. Это оформление еще раз подчеркивает историю города и его важность для страны.



Александр Юрьевич Дрозденко
Губернатор Ленинградской области –
Председатель Правительства
Ленинградской области

ГЕОГРАФИЯ ЛЕНИНГРАДСКОЙ ОБЛАСТИ



Площадь Ленинградской области – 83900 квадратных километров, это 0,5 % от площади России. Ее протяженность с юга на север – 320 километров, с востока на запад – 500 километров. По своей форме Ленинградская область напоминает трилистник. Граничит с двумя странами: Финляндией и Эстонией, а также с регионами: Псковской, Новгородской, Вологодской областями и Республикой Карелией. Рельеф региона по большей части равнинный, Ленинградская область полностью находится на Восточно-Европейской равнине. Ее наивысшая точка – гора Гапсельга, которая имеет высоту всего 291 метр.


Северная часть Ленинградской области находится на территории Карельского перешейка, его география характеризуется большим количеством озер, скал и в целом неравномерным рельефом. Регион богат водными ресурсами, здесь насчитывают более 1800 озер, а протяженность всех рек превышает пятьдесят тысяч километров. Крупнейшие из них: Луга, Оять, Сясь, Паша, Волхов.




Река Луга



Оять



Река Паша



Река Волхов

Крупнейшие озера (не считая Онежского и Ладожского)



Ладожское озеро



Озеро Самро



Озера Вялье и Стречно



Озеро Суходольское

Чуть больше 13 % площади области занимают



КЛИМАТ ЛЕНИНГРАДСКОЙ ОБЛАСТИ

На климат Ленинградской области большое влияние оказывают воздушные массы из Атлантического океана. Поэтому его характеризуют как атлантико-континентальный. Довольно часто (особенно в последнее время) бывают теплые зимы, это как раз обусловлено теплыми воздушными массами из Атлантического океана. При этом довольно часто бывает прохладное и дождливое лето. Среднее годовое количество осадков – 650 мм.

Наверное, все слышали шутки про отсутствие солнечных дней в Санкт-Петербурге, это относится и к Ленинградской области. Количество полностью безоблачных дней в году редко превышает 30. Для сравнения, в Казани этот показатель выше в 1,5 раза, а в Волгограде почти в два.

Абсолютный минимум температуры был зафиксирован в Тихвине, он составил -52 градуса по Цельсию. Максимум был зафиксирован также в Тихвине в 2010 году - +37,8 градусов. Средняя температура июля по области +17 градусов, января – 10. Снежный покров обычно появляется в начале декабря, хотя бывают случаи, когда снег может выпасть только в январе.

Ленинградская область является одним из самых сложных регионов с точки зрения прогнозирования погоды. Погода характеризуется большой изменчивостью, поэтому здесь бывают засухи, продолжительные дожди, туманы, сильные ветра, шквалы, бывает гололед, град и грозы. К особенностям климата Ленинградской области можно отнести его непостоянство, например, один год средняя годовая температура может быть ниже на 10-12 градусов, чем в предыдущий или следующий год.

Юго-западные сильные ветра приводят к нагону воды в Финский залив, что вызывает наводнения. В результате подтапливает Санкт-Петербург и другие прибрежные районы. Рекорд был поставлен в 1824 году, когда вода поднялась на 420 сантиметров.

НАСЕЛЕНИЕ ЛЕНИНГРАДСКОЙ ОБЛАСТИ

Население Ленинградской области – 1 миллион 792 тысяч 629 человек. Плотность – 21,36 человека на квадратный километр. Преобладает городское население, на долю которого приходится более 64 процентов. По численности населения Ленинградская область занимает двадцать седьмое место в России (1,2% от населения Российской Федерации). Начиная с 2010 года численность жителей области увеличивается, до этого с 2000 по 2010 оно ежегодно убывало.

Наиболее густонаселенные районы прилегают к Санкт-Петербургу, наименее населенные расположены в восточной части Ленинградской области. Порядка 45 процентов населения находится в трудоспособном возрасте.

По национальному составу преобладают русские, большое количество белорусов и украинцев.

Таблица. Национальный состав Ленинградской области (топ 5).

Национальность	Количество	Процентное соотношение
Русские	1,5 млн	86,5
Украинцы	31 тысяча	1,85
Белорусы	17 тысяч	0,99
Татары	8700	0,5
Армяне	7000	0,4

На западе области проживают **Малочисленные народы** – водь, ижоры, вепсы. В северных районах попадаются карельские, а в центре – ингерманландские поселения. Обязательно стоит посетить хотя бы несколько таких деревень и познакомиться с культурой и бытом этих народов – хотя бы для того, чтобы просто обогатить свой кругозор. Во всяком случае, путешественник не пожалеет того времени, которое он потратил на общение с представителями этих народностей.

Когда-то **ВОДЬ** (другие варианты названия: вожане, вадьялайн, ваддялайзет) были многочисленным народом, населявшим территорию от побережья Финского залива до Чудского озера. Их не раз переселяли, они ассимилировались с русскими, финнами и эстонцами, и уже к Октябрьской революции их осталось не больше тысячи.

Во время Второй мировой войны вожане, жившие в районе Усть-Луги, были депортированы в Финляндию. Никто из них толком не знает, почему это произошло. «Может быть, нас выкупили финны, как родственный народ?» — предполагают они. В чужой стране к ним относились хорошо, но ровно через год вся водь потянулась на родину, в свои брошенные дома, к закопанной в огороде утвари — к своей земле.

А на родине их уже ждал приказ партии, прозванный в народе «24 часа»: ровно сутки давались на то, чтобы собрать все вещи и уехать в Ярославскую область и еще дальше — по подозрению в шпионаже.

Вернуться они смогли только после смерти Сталина. Но и после возвращения практически все вокруг относились к депортированным как к врагам народа, поэтому по - водски говорили только дома, а в школе детям разрешали общаться исключительно на русском и советовали не афишировать свою национальность.

Начинало казаться, что этот народ исчез совсем. Но во время переписи 2002 года водью назвали себя 73 человека, правда, большая часть жила в городах, где национальные традиции быстро забываются. Сейчас их хранят от силы пятнадцать человек, живущих в деревнях Лужицы и Краколье Кингисеппского района Ленинградской области. Они — последние носители водского языка и водской культуры, это последние населенные пункты, где компактно проживает водь, внесенная в список коренных малочисленных народов РФ. Водь является древнейшим населением Ленинградской области... Водский язык является одним из самых миноритарных языков РФ, он внесен в Красную книгу языков Российской Федерации. Известно, что место проживания этноса является одним из наиболее релевантных факторов сохранения языка. Переселение носителей водского языка из традиционных мест проживания неминуемо повлечет за собой смерть языка», — писал в обращении к министру экономического развития директор Института языкознания РАН профессор Виноградов.





Ижоры – малочисленный финно-угорский народ, который наряду с водью с древнейших времен населяет северо-западные земли Ленинградской области.

В русских письменных источниках ижоры (ингры, ингарос) и Ижорская земля упоминаются с XIII века. Наряду с карелами ижоры часто фигурируют в летописях при описании битв с врагами Русской земли и потому считаются народом опасным. Они выступали вместе с новгородцами в военных столкновениях со шведами, финским племенем емь и ливонскими рыцарями. Именно ижорский староста «старейшина в земле Ижерстей, именем Пелгусий (или Пелгуй)» в 1240 году предупредил князя Александра (будущего Невского) о высадке шведов на берегу Невы.

Некоторые историки считают, что топоним происходит от карельского «инкери маа», что означает «прекрасная земля». Другие этнографы, напротив, полагают, что слово «ижора» в переводе с финского означает «грубый, неприветливый». Как бы там ни было, антропологические исследования показали, что предки ижор – самые первые люди, поселившиеся на землях от прилужских болот до лемболовских озер. По имени финно-угорского народа названа Ижорская возвышенность – местность к югу от Невы и река Ижора.

«...Примечается у них лукавство в великом почтении; они проворны и гибки. Вместе с тем у них в характере нет злобы и праздности, напротив, ижорцы трудолюбивы и соблюдают чистоту», – так в

XVIII веке характеризовал эту народность писатель и путешественник Федор Туманский.

Ижорский язык произошел от древнекарельского языка – основы и относится к прибалтийско-финской группе финно-угорских языков. В ижорском языке выделяют четыре диалекта. В 2009 году ижорский язык был включен ЮНЕСКО в Атлас исчезающих языков мира как «находящийся под значительной угрозой исчезновения».

Традиционно ижоры занимались земледелием, скотоводством, рыболовством, лесным промыслом. Выращивали зерновые (рожь, овес, ячмень), технические культуры (лен, коноплю), овощи (репу, капусту), с XIX века – картофель. В XIX веке было развито отходничество, посредническая торговля, ремесла, в том числе гончарное и деревообделочное. В деревне Большое Стремление изготавливали гончарную посуду – от огромных опарных горшков в желтой или коричневой поливе до маленьких горшочков, все предметы необходимой крестьянской утвари. Белая посуда напоминала дорогой фарфор. Именно ее на парусных лайбах часто увозили через залив на ярмарки в Финляндию. Как и все финно - угоры, ижорцы в древние времена были язычниками, а с переходом этой земли во владения господина Великого Новгорода постепенно приняли православие. Несмотря на это, языческие традиции среди народа были чрезвычайно крепки. Собственно, от православия только и осталось, что посещение храма. Свои праздники ижоры проводили «без шума и ссоры, и если явится кто шумной или бранчливый, то тащат в воду и окунут, чтоб был смирен». Самым главным годовым праздником считался Педро (Петров день, день св. первоверховных апостолов Петра и Павла). Обряды земледельческого праздника (ижоры приносили к священным деревьям еду и питье для духов предков) должны были умиловить души усопших и христианских святых, а также способствовать плодородному году. Не менее торжественно отмечался и Ильин день. На ритуальной трапезе-«братчине» собиралась община всей деревни. Плясали, что было мочи, и пели от души. Благодаря собирателям за 200 лет скопились десятки тысяч ижорских песен. Давид Эммануэль Даниэль Европеус, один из ведущих собирателей финно-угорского фольклора, за три месяца поездки в 1847 году записал около 800 рун! Главный исследователь ижорских обрядов Вяйне Салминен в поименный справочник занес информацию о 1200 народных певцах Ижорской земли.



Народ ВЕПСЫ официально называли чужью до 1917 года. Более древнее название вепся в 20 столетии почти нигде не было зафиксировано. В сочинении историка Иордана, датируемом 6 веком нашей эры, можно встретить упоминания о предках вепсов, также о них говорится и в арабских источниках, в "Повести временных лет" и в работах западноевропейских авторов. К археологическим памятникам древней народности относят множество курганных могильников и отдельных поселений, появившихся в 10 – начале 12 века на территории Приладожья, Прионежья и Белозерья. Вепсы принимали участие в формировании русских коми. В 18 столетии карельский народ приписали к Олонецким оружейным заводам. В 30-е годы в начальной школе пытались внедрить уроки вепского языка. В конце 1980-х в некоторых учебных заведениях возобновилось преподавание языка, даже появился специальный букварь, однако большая часть народа общается и думает по-русски. В это же время возникает движение, основной целью которого было возрождение вепской культуры.

Традиционно вепсы занимались пашенным земледелием, а вот животноводству и охоте отводилась подсобная роль. Огромное значение для внутрисемейного потребления играли рыбная ловля и собирательство. Развитие отходничества и бурлачества на реках началось во второй половине 18 столетия. Гончарный промысел развивался на реке Оять. Во времена Советского Союза северные вепсы начали заниматься промышленной разработкой декоративного камня, в животноводстве появилось мясо-молочное направление. В городах проживает 49,3 % населения, многие трудятся в лесозаготовительной промышленности.

Корнями вепский народ уходит в глубокую древность. Наиболее важные события связаны с одним из самых крупных форпостов государственного значения – Ладогой, позже историческое прошлое переплеталось с Новгородским государством.

Традиционная вепсская домотканая одежда не изготавливается с начала 30-х годов. Распространенным стал общегородской костюм. В былые времена вепсы ходили на работу в штанах и коротком кафтане, надетых сверху белья. Женская одежда была по крою идентична с мужской, только под низ обязательно надевались рубаха (ряццин) и юбка. Вепсы, народ (фото представлены в данном материале), проживающий в Карелии, на праздники одевались нарядно. Женщин можно было увидеть в ярких кофтах-казачках и юбках с фартуками. В качестве головного убора служил платок, а замужние представительницы слабой половины человечества обязательно должны были носить еще и повойник. Обувь преобладала кожаная, берестяные лапти, или вирзут, использовались только для работы. Покрой и материал, используемый для пошива одежды, очень близки к северновеликорусским, но со многими довольно самобытными чертами. Так, в сарафанах можно было увидеть только вепсов, проживающих на юге Карелии, а вот женщин Прионежья – в продольно-полосатых юбках. Мужчины зимой носили шапки из меха зайцев и шейный платок (каглан пайк). Сегодня народную одежду не носит народ вепсы, национальный костюм сохранился только в Прионежии. Используются головные платки, полусук







Ингерманландские финны появились на земле между реками Нарова и Лава после русско-шведских войн и Столбовского мира 1617 года, когда эти земли отошли почти на 100 лет шведам. В новую шведскую провинцию Ингерманландию переселялись финские крестьяне с Карельского перешейка и из восточной Финляндии. После возвращения этих земель в состав России финские крестьяне в Финляндию не ушли, а остались жить в ставших уже родными деревнях. Финны исповедовали лютеранскую веру, и церковь создавала в приходах финские школы, которых к началу XX века было 229. Учителей готовила Колпанская учительская семинария (1863–1919) под Гатчиной. Первая местная финская газета была основана в 1870 году. В 1920–1930-е годы в Ленинградской области были национальные финские сельские советы и национальный район. Издавались газеты, журналы и книги на финском языке, действовали финские школы, техникумы, отделения институтов, издательство, два театра, два музея, даже велось радиовещание на финском языке. «Кулацкие чистки» и «очистка приграничных деревень» в 1930-х годах привели к высылке десятков тысяч финнов. В 1937 году начались массовые репрессии, финские церкви и школы были закрыты, многие тысячи финнов расстреляны. Новые беды принесла война. Финны, оказавшиеся в кольце блокады, в марте 1942 года были вывезены на побережье Ледовитого океана. Большая часть финнов на оккупированной немцами территории была выселена в 1943–1944 годах в Финляндию как рабочая сила. После возвращения в СССР им было запрещено селиться в родных местах. После ссылок многие финны стали жить в Эстонии и Карелии, в свои финские деревни Ленинградской области вернулась только 1/10 часть прежнего довоенного населения. В настоящее время организуются курсы финского языка, действуют хоры, издаётся финская газета, поддерживаются национальные виды спорта, проводится финская масленица *Ласкиайнен*, летний праздник *Юханнус*, день ингерманландской культуры *Инкеринпяйвя*. По сведениям 2010 года, в Ленинградской области, в основном в Волосовском, Всеволожском, Гатчинском, Кингисеппском и Ломоносовском районах, проживает 4366 ингерманландских финнов.



ФИННЫ САВАКОТ И ЭУРАМЁЙСЕТ.
Рисунок Карлиса Хунса. 1862 год.



Тихвинские карелы сейчас населяют верхнее течение реки Чагоды в современном Бокситогорском районе Ленинградской области, хотя их древней родиной был Карельский перешеек. Появление карел на новых землях связано с трагическими событиями XVII века – войнами между Россией и Швецией. После заключения в 1617 году Столбовского мира северо-западные земли Московского государства, в том числе и Карельский перешеек, отошли Швеции. Все тяготы войн и непомерные налоги легли на карел. Кроме того, карелы уже к XV веку стали православными и сопротивлялись обращению в лютеранскую веру, которую принесли шведы. Началось массовое переселение карел. В старинных документах писали: «Бежали для трёх причин: первое – для веры, другое – для языка и своей природы, третье – от больших податях тягости». Часть карел поселилась в окрестностях знаменитого Тихвинского монастыря, давшего бежавшим «корелянам» приют, откуда они и получили своё название. 1656 год считается официальной датой поселения карел в Тихвинском крае. Местные жители говорили, что и их «отцы не помнят, когда заселили сюда карел». Ведь своей письменной истории тихвинские карелы не имели, а передавали её в легендах и преданиях. На новых местах тихвинские карелы сохранили не только свой диалект карельского языка, свою культуру и знания, но и «карельскую» веру. Об истории и культуре тихвинских карел можно узнать в краеведческом школьном музее в деревне Климово Бокситогорского района, на сайте [«Коренные малочисленные народы Ленинградской области»](#), в группах в социальных сетях. Каждый год в конце июля в деревне Климово проходит праздник «Родники земли Климовской», собирающий карельские творческие коллективы и сотни гостей, проводятся конференции и круглые столы по вопросам карельской истории и культуры. Сейчас тихвинские карелы живут в 15 деревнях современного Климовского сельского поселения Бокситогорского района Ленинградской области. Их численность составляет около 400 человек. Тихвинские карелы называют себя *тиифинян карьялазэт*. Пожилые люди ещё используют особый тихвинский диалект карельского языка (карельский язык входит в северную группу прибалтийско-финских языков, он близок вепсскому, финскому и ижорскому языкам).





Десять крупнейших городов Ленинградской области

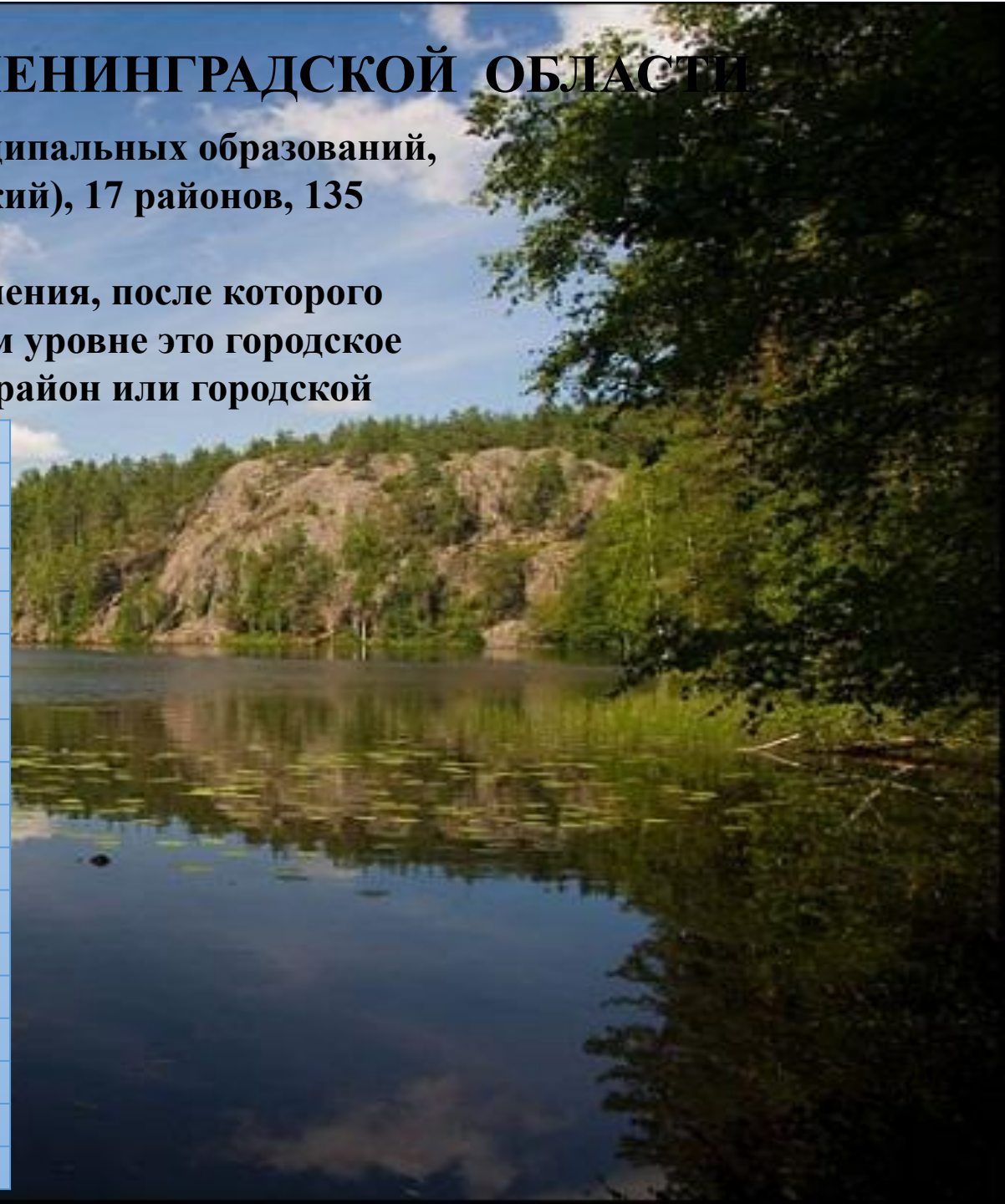
Город	Количество жителей
Гатчина	95600
Выборг	79350
Сосновый бор	67600
Всеволожск	67500
Тихвин	57900
Кириши	52300
Сертолово	51100
Кингисепп	47700
Волхов	45585
Тосно	38300

АДМИНИСТРАТИВНОЕ УСТРОЙСТВО ЛЕНИНГРАДСКОЙ ОБЛАСТИ

Административное устройство включает в себя 217 муниципальных образований, к которым относятся один городской округ (Сосновоборский), 17 районов, 135 сельских и 64 городских поселения.

В 2006 году была проведена реформа местного самоуправления, после которого появилась современная двухуровневая система. На первом уровне это городское или сельское поселение, а на втором это муниципальный район или городской округ.

Район	Районный центр
Бокситогорский район	г. Бокситогорск
Волосовский район	г. Волосово
Волховский район	г. Волхов
Всеволожский район	г. Всеволожск
Выборгский район	г. Выборг
Гатчинский район	г. Гатчина
Кингисеппский район	г. Кингисепп
Киришский район	г. Кириши
Кировский район	г. Кировск
Лодейнопольский район	г. Лодейное Поле
Ломоносовский район	г. Ломоносов
Лужский район	г. Луга
Подпорожский район	г. Подпорожье
Приозерский район	г. Приозерск
Сланцевский район	г. Сланцы
Тихвинский район	г. Тихвин
Тосненский район	г. Тосно



ЭКОНОМИКА ЛЕНИНГРАДСКОЙ ОБЛАСТИ

Ленинградская область – один из экономических лидеров Северо-Западного федерального округа. Среди всех видов экономической деятельности преобладают обрабатывающие производства, на долю которых приходится почти 23% от валового регионального продукта. На втором месте находится строительство с 20,5 процентами, на третьем услуги связи и транспорт с 14%, четвертое и пятое места занимают оптовая и розничная торговля (11%) и операции с недвижимым имуществом (8%) соответственно.

В сельском хозяйстве преобладают направления в сфере животноводства, картофелеводства и овощеводства. Есть большое количество птицефабрик, на долю предприятий Ленинградской области приходится более половины от поголовья всей птицы в СЗФО. В регионе работает одна АЭС, в 2018 году должна начать работать Ленинградская АЭС-2, 6 ГЭС, 1 ГАЭС и 1 ГРЭС. Работает много небольших гидроэлектростанций мощностью до 25 МВт. Ленинградская область является популярным регионом для инвесторов, в том числе для иностранных. Ежегодно открываются новые предприятия.



Автомобилестроение и производство автокомпонентов



Строительство, производство строительных материалов



Химическая и нефтехимическая промышленность



Пищевая промышленность, агропромышленный комплекс



Лесная промышленность, деревообработка, целлюлозно-бумажная промышленность



Транспортно-логистический комплекс



Медицинская, фармацевтическая промышленность, радиационные технологии

В области развиты следующие виды промышленности:



Добывающая промышленность

На территории имеются большие запасы полезных ископаемых: бокситы, глина, фосфориты, сланцы, гранит, известняк, песок. В области эксплуатируется более 80 месторождений полезных ископаемых.



Добывающая промышленность





Обработывающая промышленность



Сельское хозяйство. В сельском хозяйстве наибольшее развитие получило животноводство. Также развито картофелеводство и овощеводство.



Животноводство Ленинградской области производит 44,9% всего объема животноводческой продукции СЗФО, а также 2,8% всей продукции РФ.

Тепличное хозяйство. В области активно развиваются тепличные хозяйства с круглогодичным выращиванием различных культур от овощей (ЗАО "Выборжец") до цветов (ООО «Новая Голландия»).



ТРАНСПОРТ И ДОРОГИ ЛЕНИНГРАДСКОЙ ОБЛАСТИ

В Ленинградской области очень развитая транспортная сеть. Это обусловлено не только соседством с Санкт-Петербургом, который является одним из крупнейших транспортных узлов России, но и тем, что регион является транзитным – через него большой грузопоток идет в страны Европы.

Протяженность железных дорог превышает три тысячи километров, по ним перевозят больше ста миллионов тонн грузов ежегодно. Железнодорожный транспорт относится к основным и самым популярным в Ленинградской области. В последнее время появляются новые быстрые электрички «Ласточки», благодаря которым время в пути на популярных направлениях резко сокращается. Например, из Выборга до Санкт-Петербурга «Ласточка» идет 1.15 минут.

Протяженность автодорожной сети в Ленинградской области – 22,5 тысячи километров. Главные трассы: «Россия» (СПб-Москва), «Скандинавия» (СПб-граница с Финляндией), «Кола» (СПб – Мурманск). Ведется строительство новых дорог, в частности в 2011 году была окончательно сдана дамба через Финский залив, была построена КАД (Кольцевая автодорога) вокруг Санкт-Петербурга. Автобусное сообщение развито равномерно во всей области. Осуществляется частными или муниципальными автопредприятиями. Развита водный транспорт, развиваются порты в Выборге, Усть-Луге, Приморске, Высоцке. Единственный аэропорт Ленинградской области – Пулковое. Есть несколько аэродромов для малого воздушного транспорта.

ФЛОРА И ФАУНА ЛЕНИНГРАДСКОЙ ОБЛАСТИ

Практически вся территория Ленинградской области находится в зоне тайги, лишь небольшая часть относится к зоне смешанных лесов. Более половины территории региона занято лесами, однако считается, что они истощаются, так как в области уже долгие годы активно валят лес. Проблема еще и в том, что сосновые и еловые леса после вырубки часто замещают мелколиственными лесами, которые менее ценные. В области можно найти: дуб, клен, осину, ольху, сосну, ель, несколько видов берез, липу, вязы, ясень, лещину. Изредка встречаются другие виды деревьев, которые высаживались искусственно и в этих широтах не встречаются (каштан, серебристая ель и другие). Леса богаты грибами, ягодами и лекарственными растениями. Из ягод встречаются: малина, клюква, брусника, черника. Грибы бывают не ежегодно, иногда бывают «грибные года», когда их очень много на всей территории региона, а иногда бывает обратная ситуация.

Млекопитающих в Ленинградской области – 68 видов. Наиболее распространены: белки, хорьки, кроты, куницы, зайцы, мыши, крысы, ежи. Крупные животные встречаются гораздо реже, среди них стоит отметить медведей, кабанов, косуль, лосей, лисиц, рысей, выдр, бобров, нерп. С точки зрения охоты Ленинградская область является не самым привлекательным регионом, по крайней мере, соседней Карелии она проигрывает в этом смысле весьма значительно.

Птиц насчитывается более 300 видов, наиболее распространенные: глухари, куропатки (два вида), тетерева, гуси, утки, рябчики, кулики, голуби, кукушки, дятлы, дрозды, синицы, вороны, снегири. Видов рыб насчитывают восемь десятков, к проходным относятся кумжа, лосось, корюшка и угорь.

ГОРОДА ЛЕНИНГРАДСКОЙ ОБЛАСТИ

Волхов расположен на одноименной реке. К историческим памятникам относятся более поздние постройки: храм Архангела Михаила (впервые упоминается в 1500 году, отреставрирован в 1994), Зеленецкий (Троицкий) монастырь с Троицким собором и Благовещенской церковью. Одной из главных олховская ГЭС – первая ГЭС в России.



Всеволожск расположен на северо-западе Ленинградской области, в 7 километрах от Санкт-Петербурга. В городе поставлен памятник основателю - князю Всеволоду Всеволожскому. Действуют несколько музеев. Сохранилась по сегодняшний день усадьба Приютино. Крупнейший мемориал, занявший место на гербе города, называется Румболовская гора, открытый в 1967 году.

От Румболовской горы шла единственная сухопутная дорога к Ладожскому озеру, используемая защитниками Ленинграда. В этом месте проходил 10-ый километр дороги. Рядом с Румболовской горой, во Всеволожске сходятся две дороги на Ладогу. В военное время использовали обе, но основной



Выборг расположен на берегу Выборгского залива, находящегося в северо-восточной части Финского залива. Старинный город Выборг, переполненный архитектурными ансамблями разных эпох, по праву считается одним из красивейших городов России. Главная достопримечательность и символ Выборга — **Выборгская крепость**.



Гатчина расположен в юго-западной части области. Главная достопримечательность Гатчины – это уникальнейший дворцово-парковый комплекс, жемчужиной которого является Большой Гатчинский дворец, сооруженный в 1766-1781 годах. Другим оригинальным дворцом комплекса является




Ивангород расположен на правом берегу реки Нарвы. Ивангород был основан как крепость в 1492 году московским князем Иваном III Васильевичем и назван в его честь. Это один из самых удивительных городов Ленинградской области: знаменитая каменная Ивангородская крепость, живописная Парусинка, потрясающие Нарвские водопады и действующие средневековые церкви.



Каменногорск расположен на живописном берегу реки Вуокса и вытянут с севера на юг на расстояние около 10 километров. Главные достопримечательности Каменногорска сосредоточены в мемориальном парке «Антреа»: застройка конца 19 века, финское кладбище, руины лютеранской кирхи. На полуострове Рябиновый расположены остатки каменной набережной и дачи Маннергейма.



Кингисепп основан в 1384 году, в это время здесь заложена крепость Ям боярином Иваном Федоровичем. В начале 19 века крепость практически полностью была разрушена, на месте сохранились лишь некоторые основания башен и стен из камня и пруд. Достопримечательностью Кингисеппа также является Екатерининский собор.



Кириши расположен на побережье реки Волхов, в 78 км от Санкт-Петербурга. В городе имеется несколько памятников и мемориалов: Эхо войны, Первостроителям, Защитникам Киришской земли, Погибшим деревням, стела Передний край обороны Киришей, памятник в честь декабристов Бестужевых.




Кировск расположен на левобережье реки Невы. К достопримечательностям и интересным местам городского поселения относятся: памятник Ленина на центральной площади перед зданием администрации, символ Кировского района - лосёнок Кирюша. Перед Домом культуры расположены памятник Кирову - деятелю коммунистической партии, скульптура "Дворник".



Лодейное поле расположен на берегу Свири, в 239 километрах от Санкт-Петербурга. Главной достопримечательностью города является Свято-Троицкий Алесандро-Свирский монастырь, расположенный в 26 километрах от города. Монастырь был основан в 1484 году. Состоит он из двух рядом стоящих монастырей – Преображенского и Троицкого.



Лу́га расположен на реке Луга. Луга входит в число городов России, сумевших сохранить на протяжении многих веков уникальные памятники истории и русского наследия. Исторический город примечателен также близлежащи



Никольское вытянулся вдоль реки Тосна. Своё название город получил в честь Николая Чудотворца, чья икона была привезена сюда первыми поселенцами. К достопримечательностям Никольского относят церковь в ВОВ воинам, Поклонный камень на берегу и военнопленных.



Новая Ладога - один из древних русских городов с интересной и увлекательной историей. На фоне городских достопримечательностей выделяются Никольский собор и церковь Иоанна Богослова, сохранившиеся сооружения из комплекса ранее существовавшего Николо-Медведского монастыря. В самом центре города расположено сооружение бывшего клуба офицеров Суздальского полка.



В этом доме 1764-1768 год
помещалось офицерское собрание
Суздальского пехотного полка
командиром которого был
А.В. Суворов.

Отрадное расположен на Левобережье Невы. Основной достопримечательностью является почтовая станция. До нынешних времён сохранились два корпуса - почтовый и конюшня, которые являются историко-архитектурными памятниками. Другие достопримечательности: Ивановские пороги, Гостина, церковь святого Николая Мирликийского




Подпорожье расположен на северо-востоке Ленинградской области. Среди достопримечательностей можно назвать Братское кладбище, на котором покоятся останки умерших в местном подразделении солдат Великой Отечественной войны, Благовещенский храм, аллея героев, а также Верхнесвирской ГЭС, являющий собой очень



Приморск расположен на побережье Финского залива. Среди городских достопримечательностей привлекают внимание каменный мол, построенный финнами; уцелевшие фрагменты дачного особняка близкой подруги Маннергейма - финского государственного деятеля; лютеранская кирха святой Марии Магдалины и песчаные живописные пляжи.




Приозерск расположен недалеко от впадения реки Вуоксы в Ладожское озеро. Основными достопримечательностями Приозерска являются памятники, которые находятся на территории детинца, включающее воротную башню XVII века. Не малый интерес вызывают ворота, обшитые трофейными шведскими латами, которые ведут к Старой крепости.




Сосновый Бор расположен на побережье Финского залива. Главная гордость сосновоборцев – открытый в 1980 году детский игровой комплекс «Андерсенград». Он стилизован под архитектуру датского средневековья и приурочен к 175-летию великого сказочника Ганса-Христиана Андерсена.




Старая Ладога - один из древнейших городов Руси. Датой основания Ладоги принято считать середину VIII века. Этот город-крепость, окружающие его сопки, да и сам седой Волхов хранит в себе тайны давно ушедших эпох. Сегодня в Старой Ладоге функционирует историко-архитектурный и археологический музей-заповедник.



Тихвин относится к малым городам России. Расположен он в Ленинградской области, является историческим городом Российской Федерации. Город уникален, так как здесь сохранен старинный ансамбль Тихвинского Богородицкого монастыря. Тихвин является городом-музеем под открытым



Шлиссельбург расположен на берегу Ладожского озера. В настоящее время в Шлиссельбургской крепости организован музей. Крепость Орешек представляет собой уникальный исторический и архитектурный памятник. Здесь отреставрированы и превращены в музей здания Старой и Новой тюрьмы, восстановлены башни Госулаева, Королевская и Головина, участки крепостной стены,



Ленинградская область – земля с древней культурой, мощным рекреационным потенциалом и огромными перспективами. Поросшая девственными лесами и омываемая двумя морями, она является привлекательным местом для путешественников. Невозможно представить себе туризм по России без посещения этого ее уголка.

Ленинградская область изобилует интересными достопримечательностями. Средневековые крепости и замки, памятники древнерусского зодчества, усадьбы русских князей с прекрасными дворцовыми ансамблями, в облике которых наглядно отражалось развитие русской истории и культуры. На территории Ленинградской области сохранилось более 700 сооружений, связанных с историческим прошлом Руси. В 1990 году в список Всемирного наследия ЮНЕСКО были внесены ряд памятников истории и культуры области. Это форты на берегу Финского залива «Серая

**лошадь»
военный
Гостилиц**



**рг,
е, Тайцах,**



Социально-экономическое развитие Ленинградской области, празднующей 90-летие, вышло на новый уровень, а точки роста в виде модернизации портов, создания дорожной инфраструктуры, строительства комфортного жилья и активной реконструкции культурного наследия позволят региону достичь дальнейших успехов, считают эксперты. Большие перспективы развития области в сфере судостроения, судоремонта и по части обработки грузов, исходя из выгодного географического положения региона. Согласно последним данным, рост показали два порта Ленинградской области: увеличился объем перевалки грузов в портах Усть-Луга и Приморск. Эксперты сходятся во мнении, что в будущем порт Усть-Луга станет лидером в России и войдет в пятерку крупнейших портов Европы. Важнейшее преимущество порта заключается в том, что это единственный многофункциональный порт, способный обрабатывать любые виды грузов. Не менее активно развивается порт Приморск. Так, в марте этого года межведомственная комиссия по размещению производственных сил Ленинградской области согласовала проект развития перегрузочного терминала в этом порту, строительство которого намечено на 2019 год. Согласно проекту, терминал сможет принимать и отправлять до 15,6 миллиона тонн грузов в год, будет рассчитан на перевалку минеральных удобрений, зерна, генеральных, накатных и контейнерных грузов. Проект нового комплекса соответствует стратегии развития региона до 2030 года, предполагающий логистическое лидерство Ленинградской области, и предполагает организацию свыше трех тысяч рабочих мест. Благодаря планомерному развитию портов регион становится крупнейшим в Европе логистическим центром по морским перевозкам, отмечают эксперты.

Еще одно перспективное направление – ставка на комфортные города, может быть, и удаленные от Петербурга, но со своей адекватной городской средой. Социально-бытовая сфера в них должна соответствовать жизни в крупном городе, но без недостатков мегаполисов. Область сегодня строит 2 миллиона квадратных метров в год, за 12 месяцев текущего года от строительного комплекса

Еще одно перспективное направление – ставка на комфортные города, может быть, и удаленные от Петербурга, но со своей адекватной городской средой. Социально-бытовая сфера в них должна соответствовать жизни в крупном городе, но без недостатков мегаполисов. Область сегодня строит 2 миллиона квадратных метров в год, за 12 месяцев текущего года от строительного комплекса поступит 2 миллиарда рублей налоговых отчислений.

Развитие жилищного комплекса невозможно без улучшения транспортной системы. В этом вопросе, по мнению экспертов, Ленинградская область опережает многие регионы РФ. Глава Леноблсоюзстроя Георгий Богачев обратил внимание на активную работу по реконструкции и строительству дорог на территории области. Он отметил, что проблемой в некоторых районах остается состояние общественного транспорта. Впрочем, власти региона работают над ее решением сравнительно давно. В частности, организовано пригородное пассажирское железнодорожное сообщение на участке Сертолово – Левашово – Петербург (Финляндский вокзал). Прорабатываются вопросы организации тактового движения пригородных поездов на участке Санкт-Петербург (Финляндский вокзал) — Мельничный Ручей. Кроме того, запущены современные скоростные поезда повышенной комфортности "Ласточка" по таким отдаленным от Петербурга направлениям как Выборг, Волховстрой, Любань и Луга. В свою очередь историки и краеведы обращают внимание на важность реставрации не самых известных, но не менее значимых памятников истории в регионе. За последние годы заметно продвинулись реставрационные работы в Гатчинском дворце и благоустройство парка. В поселке Тайцы продвинулась реставрация Храма Александра Невского — была укреплена накренившаяся стена и перебрана алтарная часть, то есть работы ведутся, и в целом улучшения заметны. В Ленинградской области располагается более 5,2 тысячи объектов культурного наследия, из них около 2,5 тысячи требуют реставрации. Всего в 2017 году расходы областного бюджета на охрану и реставрацию памятников составят около 380 миллионов рублей.

СПАСИБО

ЗА

ВНИМАНИЕ