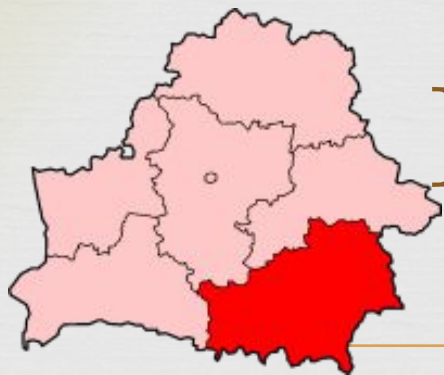


Золотое кольцо Гомельщины



Экскурсия по историко-архитектурным объектам Гомельской области



Краткие сведения



- Гомельская область расположена на юго-востоке Беларуси, граничит с Брянской областью России, Киевской, Черниговской и Житомирской областями Украины.
- Территория Гомельщины - 40,4 тыс. кв. км. Зеленое одеяло лесов окутывает треть области, а крупные реки - Днепр, Сож, Березина и Припять - важные судоходные артерии Беларуси.
- На территории области расположены Национальный парк "Припятский" и Полесский радиационно-экологический заповедник.
- Предметы древнего искусства бережно хранят в 23 музеях, а двери 4 театров и филармонии гостеприимно распахнуты для желающих приобщиться к прекрасному в течение всего театрального сезона.
- На территории региона находится 2540 памятников, 1360 из них - памятники истории и культуры, 140 - архитектуры, 1040 - археологии. И если последние из них (городища, могильники, древние стоянки) интересны скорее для археологов и историков, то остальные находят отклик в сердцах всех без исключения людей, путешествующих в поисках новых впечатлений, - ценителей шедевров архитектуры, искусства, любителей белорусской истории, мечтателей и искателей приключений.

Маршрут



- Маршрут «Золотого кольца Гомельщины» включает в себя 9 населенных пунктов с уникальными историко-архитектурными объектами. Областной центр, Мозырь, Ветка, Лоев, Речица, Чечерск, г.п. Туров, деревни Юровичи (Калинковичский район) и Красный Берег (Жлобинский район).
- .



Населенный пункт в составе маршрута
«Золотое кольцо Гомельщины»
(кликните мышкой для подробной информации,
либо на герб города)



Карта «Золотого Кольца»



Гомель

Краткие сведения из истории



- Гомель (летописный Гомий, Гомей и, Гомин, Гомь, Гомье) возник в конце I тысячелетия н.э. на земле радимичей. Его детинец располагался на мысу, образованном правым берегом реки Сож и левым берегом впадающего в Сож ручья Гомиюк. С севера и запада к детинцу примыкал окольный город, вокруг которого формировались посадки.
- Впервые Гомель упоминается в Ипатьевской летописи как владение черниговского князя и князя Игоря Ольговича. До начала XIII в. Гомель был одним из крупнейших городов на земле радимичей.
- В 1670 г. город получил магдебургское право.
- В 1772 г. в результате первого раздела Речи Посполитой Гомель включён в состав Российской империи.
- в 1834 г. продали Гомель генералу-фельдмаршалу И. Ф. Паскевичу-Эриванскому. В 1755 г. в городе проживало 5 тыс. жителей.
- В 1850 г. через Гомель была проложена шоссейная дорога Петербург - Киев и первая в России телеграфная линия Петербург - Севастополь. В 1854 г. к Гомелю присоединён заштатный город Белица как предместье (ныне Новобелицкий район Гомеля), в 1856 г. пожалован городской герб.
- В 1873 г. через Гомель проложены участки Либаво-Роменской, в 1888 г. - Полесских железных дорог.
- В 1926 г. в результате второго укрупнения БССР Гомель вошёл в состав Беларуси. В 1940 г. в городе насчитывалось 144 169 жителей

Гомель

Что посмотреть?



Что посмотреть в Гомеле? Прежде всего, парк! Заложен он был в конце XVIII века графом Румянцевым, по приказу которого здесь был возведен и дворец. Как говорят люди ученые, это самый удачный пример паркостроения во всей Беларуси. Парк расположен на обрывистом берегу реки Сож. Общая площадь - 25 гектаров. Одно из главных его достоинств - удачно скомпонованные в общие группы различные породы деревьев, что усиливает их восприятие. Среди привычных для нас клена, ясеня и каштана можно найти веймутову сосну, пирамидальный дуб и даже маньчжурский орех. Парк был разбит для того, чтобы придать неповторимость дворцу, который до сих пор стоит на своем месте. Заложен дворец был для семьи графа Румянцева в 1785 году и построен за 20 лет. Свой облик, но весьма незначительно, здание меняло лишь однажды - спустя почти 60 лет, когда было передано генералу Паскевичу. Тогда зодчие решили надстроить башню, которая добавила дворцу еще больше величественности.

Петропавловский собор



- Православное культовое сооружение, находящееся в парке Гомеля, входит в Гомельский дворцово-парковый ансамбль.
- Собор заложен протоиереем Иоанном Григоровичем 18 октября 1809 года во владении Н. П. Румянцева, строился в 1809 – 1819 гг. в стиле классицизма (архитектор — Дж. Кларк).

Гомель



- Самый большой колокол в Беларуси был установлен на колокольне православного собора святых Петра и Павла в городе над Сожем. Колокол сделан на столичном предприятии "Отменное литье". Его изготавливали около двух месяцев. Высота колокола - 2 метра, диаметр - полтора, а вес достигает около 2 тонн. На новом колоколе изображены лики святых Петра и Павла, в честь которых и был построен главный гомельский храм, а также крест защитницы белорусской земли Ефросиньи Полоцкой.

[Вернуться к карте](#)



Ветка

Краткие сведения из истории



- ❑ Ветка была основана в 1685 году староверами, бежавшими из России. В XVII-XVIII вв. Город был раскольническим центром. В культуре Ветки того времени по-своему были понята, переработаны и сохранены традиции Московской Руси. Даже центральная площадь города называлась по аналогии с московской – Красная. Так она называется и по сей день.
- ❑ Царские войска дважды (в 1735 и 1764 гг.) сжигали Ветку, жителей выселяли в восточные российские губернии. С 1772 г. Ветка в составе Российской империи, с 1784 г. – местечко Белицкого, с 1852 г. – Гомельского уезда.
- ❑ В 1874 г. население города составляло 7,2 тыс. жителей. Для сравнения – до выселения в городе проживало около сорока тысяч человек. В XVIII в. в Ветке сформировались местные особенности иконописи и оформления рукописной книги, сложилась самобытная школа ветковской резьбы.


Ветка

Что посетить?



- 1 ноября 1987 г. в городе открылся музей народного творчества. По его экспозиции можно проследить своеобразие истории и культуры этого региона Гомельщины. Уникальная коллекция и своеобразная экспозиция, объединившие разнообразные предметы, - от древних икон и книг до современных узорных рушников, - привлекают многочисленных туристов. Основатель музея - Фёдор Григорьевич Шкляр (1925-1988 гг.), уроженец и житель Ветки, страстный почитатель и пропагандист местной культуры. В 1960 - 1970-х гг. он собрал коллекцию, вызвавшую огромный общественный интерес. Именно его коллекция положила начало музею, расположенному на Красной площади Ветки в бывшем купеческом доме.
- В Ветковском музее хранится "Анфологион" -- первая киевская книга, изданная в 1619 г., которой нет даже в Киевском музее книги.

[Вернуться к карте](#)



Чечерск

Краткие сведения из истории



- Чечерск, известный по летописям с XII в., расположен вблизи впадения реки Чечеры в Сож. Эта территория с древних времен была облюбована для поселения. В основу города, очевидно, легло древнее городище, из которого выросло поселение с планировочной структурой, свойственной городам XII-XIII вв.
- Историческая судьба Чечерска сложна и противоречива: он входил в состав Черниговского, Киевского княжеств, Великого княжества Литовского и др. Владельцы города часто менялись. Город не раз подвергался опустошительным разрушениям, пережил пожары. В 1774 г. Екатерина II подарила Чечерск генерал-губернатору края - Чернышеву, который сыграл немаловажную роль в реконструкции города и строительстве монументальных памятников.
- В сентябре 2004 г. Чечерск отметил 845-летие. В этом городе проездом из ссылки был Александр Сергеевич Пушкин, Екатерина II принимала участие в открытии Свято-Преображенской церкви, встречалась здесь с графом Румянцевым. Посещал Чечерск и Николай I. А чечерский граф Захарий Чернышов даже организовал в ратуше крепостной театр.

Чечерск

Что посетить?



Чечерская Ратуша самая необычная в Беларуси. У нее не одна башня, а пять, и все они деревянные! Хотя, конечно, Полесье всегда славилось своим деревянным зодчеством. Еще один примечательный факт: в зависимости от того, под каким углом стоишь к Ратуше, в ней просматриваются классические, готические и даже восточные мотивы. Действительно, изысканный вкус был у генерала Чернышева, заказавшего архитекторам Ратушу и дворец. Последний, к сожалению, был полностью уничтожен во

Чечерск



Сохранившийся до наших дней памятник архитектуры XVIII века - Спасо-Преображенская церковь в Чечерске, которая была выстроена графом Чернышовым в стиле классицизма в 1783 году.

[Вернуться к карте](#)

Красный берег


Жлобинский район



[Вернуться к карте](#)

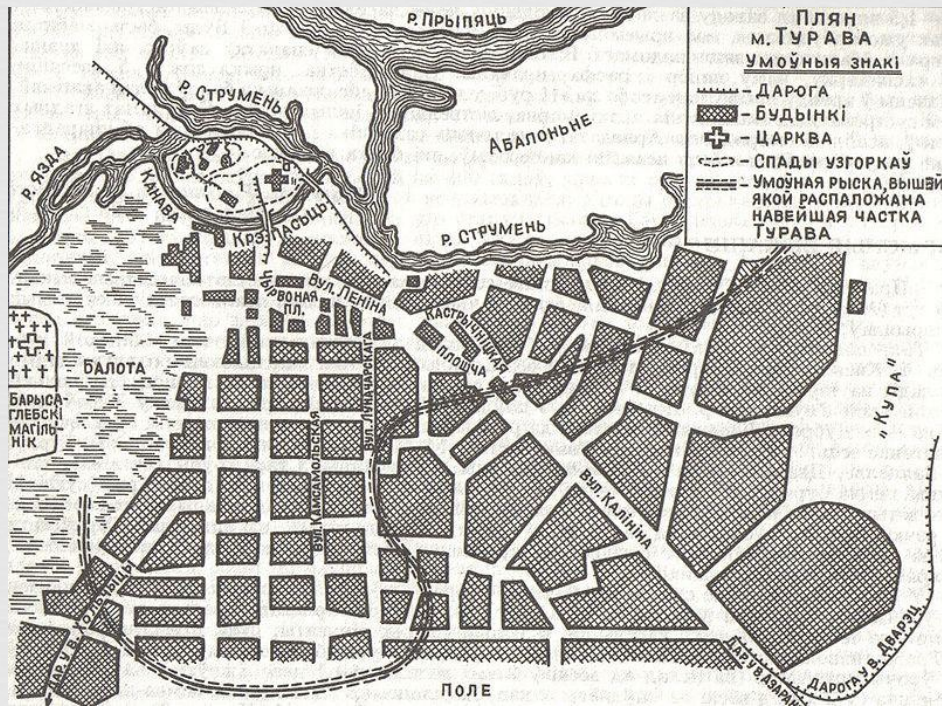
Дворец построен в 1890-1893 гг. и соединил в себе черты неоготики и французского неоренессанса. Анфилада залов дворца представляет разнообразные стили. Есть залы, оформленные в «романском», «ренессансном», «арабском» стилях. В бальном зале присутствуют черты стиля эпохи Людовика XVI. Будуар освещают настенные люстры, ряд салонов, стены и софиты покрыты полихромной росписью. В оформлении дворца, кроме стилевой мебели, использованы бронзовые вещи, изготовленные польской фирмой Лапенских, венецианский хрусталь, английский фаянс, французский фарфор.

Здесь же находится и богатая галерея живописи (в основном XIX века) - произведения Семирадского, Айвазовского, Кондратенко. В



Туров

Краткие сведения из истории



Туров – древнейший город на территории летописного племени дреговичи, одного из наиболее развитых восточнославянских племен, имевших свое княжение еще до вхождения его в состав древнерусского государства с центром в Киеве. Очевидно он был наиболее крупным населенным пунктом на территории дреговичей и являлся экономическим и политическим центром, своеобразной столицей княжения, сложившегося на территории расселения этого племенного союза. В «Повести временных лет» он впервые упоминается под 980 г. по возрасту уступая Полоцку, известному с 862 г.

В 1005 году в Турове основана первая на этих землях христианская епархия. В XI веке было создано так называемое Туровское евангелие — самая древняя книга в Беларуси.

Туров



- В Турове родился, жил и проповедовал восточнославянский «Златоуст» – Кирилл. О его творческой деятельности говорят множество оригинальных самостоятельных произведений в виде молитв, церковных поучений, сказаний, торжественных «слов».

Туров



- Еще один объект, который привлекает большое количество туристов – Борисоглебское кладбище. На месте кладбища в древности находился Борисоглебский монастырь. В начале XX в. здесь обнаружен каменный саркофаг в котором, кроме останков, обнаружены длинные золотые нити, возможно, от золототканого епископского омофора.
- Предполагается, что это и было захоронение Кирилла Туровского. Интерес туристов вызывают и каменные «растущие» кресты, которые так же опоясаны легендами как и сам древний Туров.

Национальный парк «Припятский»



[Вернуться к карте](#)

Национальный парк «Припятский» - здесь, в единственном месте на планете, сохранились первобытные пойменные дубравы! Расположен парк на территории 83 000 га, на заповедной территории расположено более 30 озер, протекает несколько небольших речушек. В парке водятся зубры и кабаны, лоси и олени, рыси и волки, барсуки и бобры; в водах - сом, судак и даже стерлядь, а среди множества птиц есть такие редкие виды, как черный аист, филин, серый журавль, змеяяд и многие другие. Разработаны пешеходные (велосипедные) маршруты - в места обитания сов, к царь-дубу, в зубропитомник



Мозырь

Краткие сведения из истории



Мозырь – один из старейших городов Беларуси. Одно из обнаруженных на территории города поселений относится к VIII-XI вв.. Оно расположено на месте бывшей деревни Кимбаровка (сейчас район Мозырской мебельной фабрики), на правом берегу Припяти. При раскопках здесь обнаружены остатки частокола, бронзовые ювелирные изделия, ножи, наконечники стрел, гвозди, пряжки и т.д. Найдена половинка дирхема – старинной арабской серебряной монеты. Это городище возникло на месте более раннего поселения бронзового века.

По поводу происхождения названия «Мозырь» есть две версии. Первая: от имени народности «мазур». Вторая – от термина «мосыр», что значит «сырость» (город расположен в озерной местности припятской поймы).

В 1577 году Мозырь получил магдебургское право.


После второго раздела Речи Посполитой (1793 г.) Мозырь вошел в состав Российской империи как уездный центр Минской губернии. С февраля по декабрь 1918 года город был оккупирован войсками кайзеровской Германии. С 5 марта по 29 июня 1920 года Мозырь был подвергнут оккупации войсками белополяков. Во время Великой Отечественной войны Мозырь был оккупирован гитлеровцами с 22 августа 1941 года по 14 января 1944 года.

Мозырь

Что посетить?



На Замковой горе располагался не только замок, но и церковь Святого Спаса, три оборонных башни, колодец и другие постройки. Город рос, развивался, а значит, становился желанной добычей для различных захватчиков. Например, татар. Чтобы укрепить обороноспособность, здесь была построена большая ашняя, с которой был виден весь Мозырь.



В 1576 году замок перестроили, его территория была расширена, были построены еще две башни – «Птичская» ашняя и башня над старым Мозырским рынком. Строительством руководил Михаил Нарбут. С этого времени замок стал делиться на «Старый» и «Новый», но и представлял собой единый комплекс.

Недолго замок украшал город и Замковую гору, в 1649 году его сожгли. Приказ отдал князь Януш Радзивил, захвативший Мозырь. Прекрасный архитектурный объект и

[Вернуться к карте](#)

Юровичи



- Восточное Полесье люди начали заселять 50 тыс. лет тому назад, и ярким подтверждением тому является стоянка людей в деревне Юровичи Калинковичского района, которой почти 25 тыс. лет. В 1929 году местные жители обнаружили странные кости, которые оказались мамонтовыми. На месте были проведены масштабные раскопки, в результате которых и была обнаружена эта стоянка. В 1970-х годах вокруг деревни нашли еще пять поселений: три - неолитических, селище банцеровской культуры (VI - VIII века нашей эры).
- Но и это еще не все. Здесь же были обнаружены остатки большого средневекового города (IX-X вв.). Неизвестно, почему он впоследствии исчез, почему не упоминается в летописях.
- Знамениты Юровичи и своим бывшим иезуитским коллегиумом с монументальным костёлом XVIII в. Храм в честь Рождества Пресвятой Богородицы строился на протяжении 40 лет на месте обнаружения этой иконы, и долгое время затем был местом паломничества не только белорусов - для исцеления чудотворной иконой сюда приезжали со всей Руси. Позже знаменитая икона была похищена, и теперь она находится в польском городе Кракове, в костёле Варвары Великомученицы. А храм с начала прошлого века использовался для различных целей, а затем на протяжении 60 лет вообще был бесхозным. И только в последние несколько лет здесь обосновались монахини, которые в меру своих возможностей сохраняют памятник архитектуры.

Юровичи

Первобытная стоянка человека на территории Беларуси



[Вернуться к карте](#)



Лоев

Краткие сведения из истории



- Лоев стоит на Днестре на границе с Украиной. Основан в XV веке. Вся многовековая история Лоевщины связана с Днестром, связывающим северные моря с Черноморским бассейном, т. е. Скандинавию и Византию.
- В древности это был торговый путь, который вошел в историю под названием "путь из варяг в греки". Он являлся и основной причиной колонизации земель Поднепровья. А еще эта территория несколько столетий являлась приграничной, своеобразным "яблоком раздора" между Московским государством и Великим княжеством Литовским.
- Не раз и не два Лоевщина становилась ареной кровопролитных боевых действий, опустошавших край. Переправу через Днестр в районе Лоева постоянно использовали крымские татары во время набегов на белорусские земли. Естественно, населенные пункты на правом берегу реки становились их первыми жертвами. И даже первое летописное упоминание о Лоеве, относящееся к 1505 году, связано с аналогичным событием, когда город был сожжен до тла, а войска татар направились в глубь страны - к Мирскому замку и к Слуцку.


Лоев

Что посетить?



- В Лоеве сохранились исторические постройки, в частности – дом купца Наума Долгина, построенный в 1847 году. Здание занесено в Республиканский реестр памятников архитектуры. Реставрация этого уникального памятника длилась семь лет и завершилась к 500-летию Лоева, которое отмечали 17 октября 2004 года. Сейчас в этом здании расположены районная и детская библиотеки, а также районный отдел культуры

[Вернуться к карте](#)



Речица

Краткие сведения из истории

- Речица - один из старейших городов Беларуси. Первые поселения в этих краях относятся к эпохе мезолита (9-5 тысячелетия до н.э.). В дальнейшем местность населяли дреговичи. Впервые город упоминается в Новгородской летописи в 1213 году, как город Черниговского княжества. Речицей владели также киевские и туровские князья.
- Во времена княжения Гедимины (1310-1341 гг.) город вошел в состав Великого княжества Литовского. Вместе с Оршей, Шкловом, Могилевом, Старым Быховом, Рогачевом Речица входила в развитую систему пограничной обороны на Днепре.
- С 1392 по 1430 гг. городом владел князь Витовт. Он построил в Речице на месте детинца XIII в. укрепленный замок, который располагался на крутом берегу Днепра и имел 5 башен. Город того времени имел три линии укреплений, состоявших из рвов с водой и валов с бастионами. Между крепостью и второй линией укреплений размещались хоромы богатых граждан, доминиканский костел и торговая площадь. Между второй и третьей линиями укреплений селились горожане. Застройка города велась по плану, который имел четкие прямоугольные формы.
- С 1561 г. город получил частичное магдебургское право.
- В 1910 г. Речица стала одним из мест остановки эскадры, перевозившей из Киева в Полоцк мощи Ефросинии Полоцкой. Сейчас город белорусских нефтяников Речица - промышленный и культурный центр Гомельской области.

Речица

Что посетить?




Свято-Троицкий костёл

- Этот возведенный в начале XX века храм — один из наиболее пластически выразительных памятников неоготической архитектуры Беларуси. Его боковые фасады ритмично членятся контрфорсами и стрельчатыми проемами окон. На главном фасаде — ступенчатый портал. Широко использован мотив украшения зубцами. Главным акцентом здания является звонница костела, которая возвышается над остальной частью, а её многогранный шпиль, увенчанный крестом, как бы врезается в небо. Стрельчатые арки и ребристые своды внутри здания позволили внутренний интерьер сделать высоким, светлым и воздушным.

Свято-Успенский собор

У святыни длинная и непростая история. Этому храму предшествовала деревянная воскресенская церковь, истоки которой теряются в далеком прошлом. В 1794 году упомянутой церкви, к тому времени униатской, было дано наименование соборного храма, а в 1872 году это наименование перешло к новопостроенному каменному зданию, которое освятили во имя Успения Пресвятой Богородицы



[Вернуться к карте](#)