



Презентация к уроку окружающего мира
для 2 класса УМК «Школа России»

«Россия на карте»





**Велика и прекрасна наша страна Россия.
Она занимает огромную территорию. Но
мы можем совершить путешествие в
любой её уголок, не выходя из класса.**

Клик мышкой
на загадку

Отгадайте загадку.



Моря есть - плавать нельзя,
Дороги есть - ехать нельзя,
Земля есть - пахать нельзя.
Что это?



карта



Никифорова
Н.В.

Физическая карта



Никифорова
Н.В.

Работа по учебнику.



1. Откройте учебник на стр.92-93.
2. Рассмотрите фотографии.
3. Отыщи их на карте на стр. 90-91 учебника.



Никифорова
Н.В.



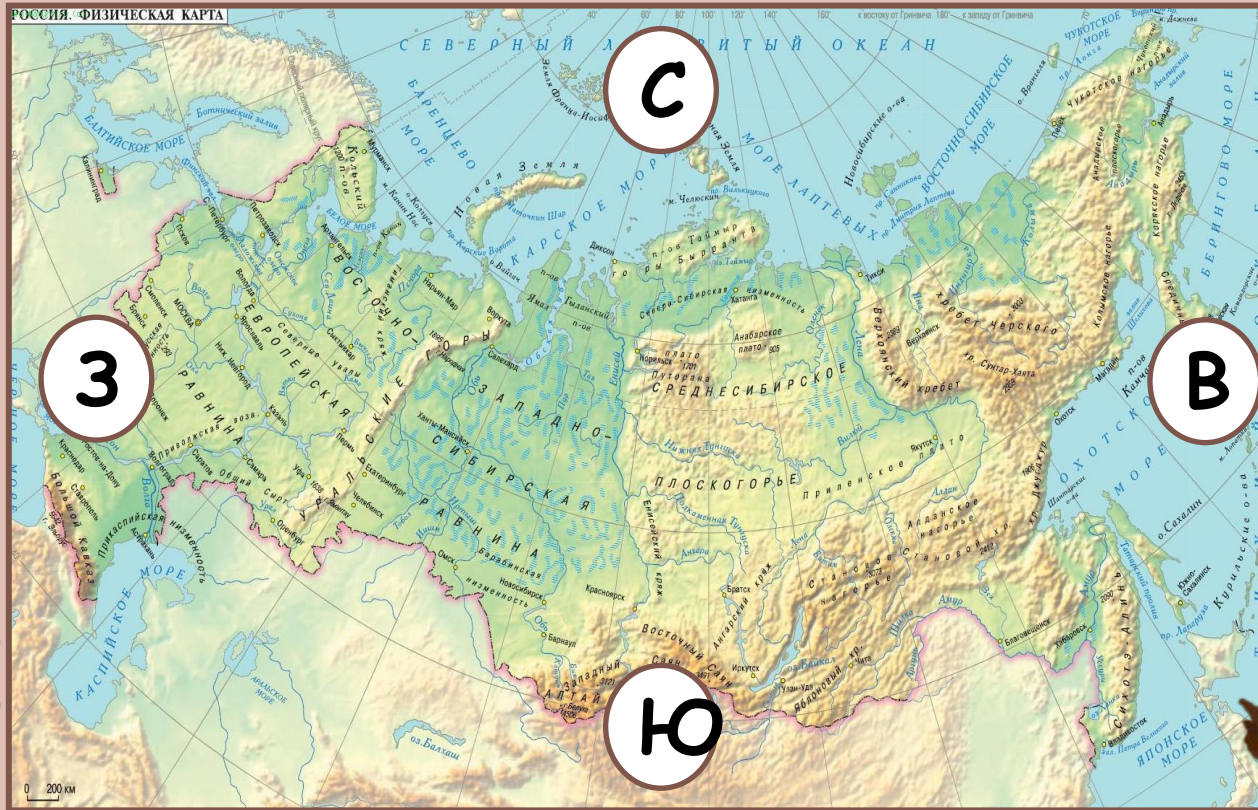
Клик мышкой
на карту

Что такое карта?



Карта - это уменьшенное изображение
земной поверхности на плоскости
с помощью условных знаков.

Стороны горизонта на карте



Никифорова
Н.В.



Разные цвета на карте





 - вода (моря, реки, озёра)

 - суша

 - равнины, а  - горы.

На равнинах есть низкие места - **НИЗМЕННОСТИ**
и более высокие - **ВОЗВЫШЕННОСТИ**.

 - низменности,
а  - возвышенности



Работа по учебнику.



1. Откройте учебник на стр.95.
2. Изучите условные обозначения.



Никифорова
Н.В.

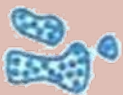




острова



горы



ледники



озёра и водохранилища



болота



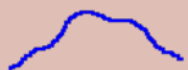
граница полярных владений



каналы



Государственная граница РФ



реки

Проверим



столица РФ



города

Работа по учебнику.



1. Прочитайте
правила
показа объектов на
стенной карте на
стр.95 учебника.



Никифорова
Н.В.





Спасибо за урок!

