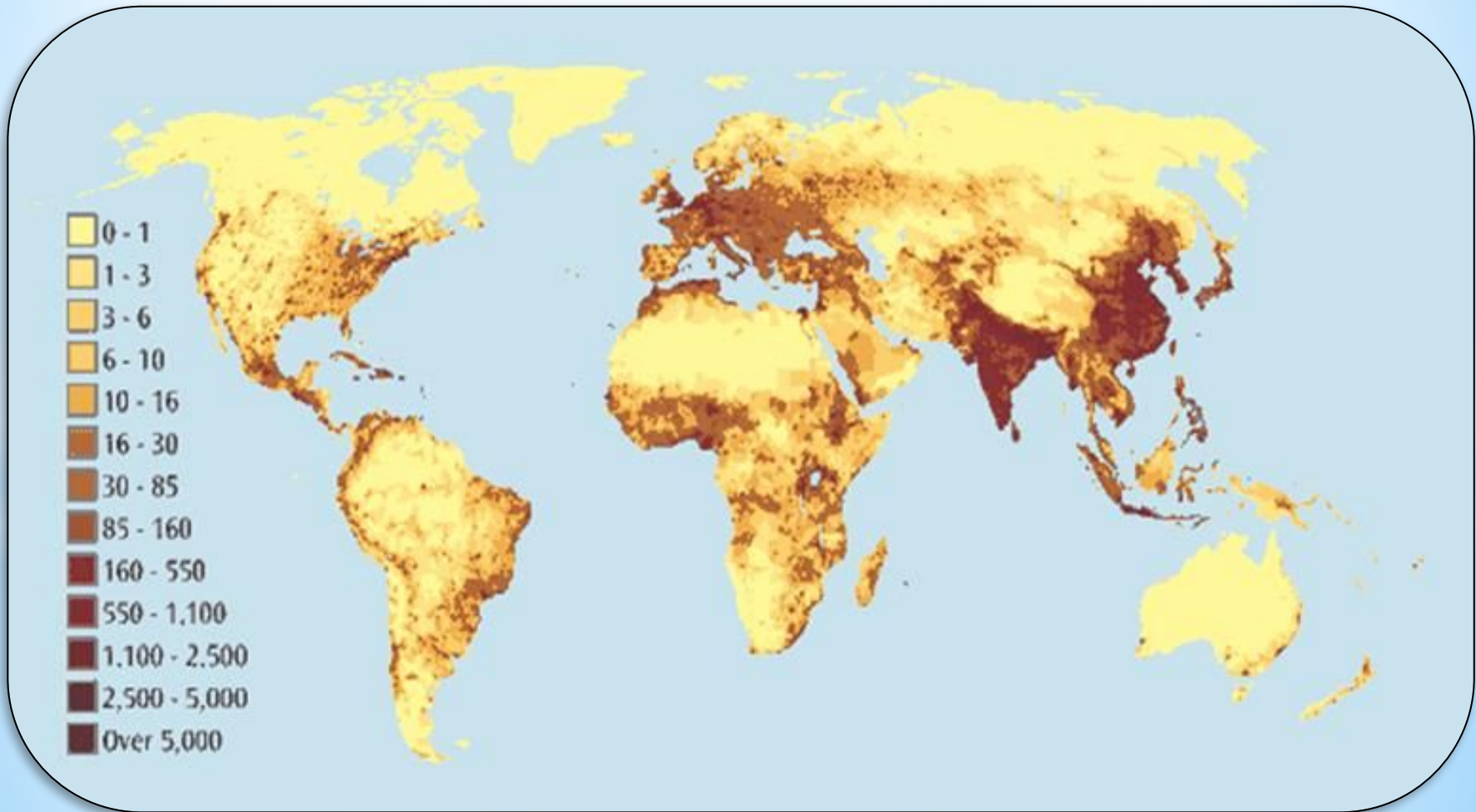


Размещение и миграции населения мира. Городское и сельское население.



Размещение и плотность населения

70% людей проживают на 7% территории
средняя плотность населения мира - 48 чел. на 1 кв.км.




Факторы, влияющие на неравномерность размещения населения:

1. Природные условия.



На низменностях и высоте до 500 метров проживает 80% всего населения. Большая часть населения концентрируется в субэкваториальном и субтропическом поясах.

Факторы, влияющие на неравномерность размещения населения:



2. Различия в демографической ситуации



3. Социально-экономические условия



4. Миграция населения



5. Исторические особенности заселения

В 200-км полосе у побережий живет более 50% всего населения

Миграции населения: их виды и география

Миграция населения (механическое движение населения) - перемещения людей, связанные с постоянной или временной переменной места жительства.



Главная причина миграции населения - экономическая (социально-экономическая).



Около 2/3 всех мигрантов приходится на развивающиеся страны.
Люди из этих стран мигрируют в страны
с лучшими условиями жизни.

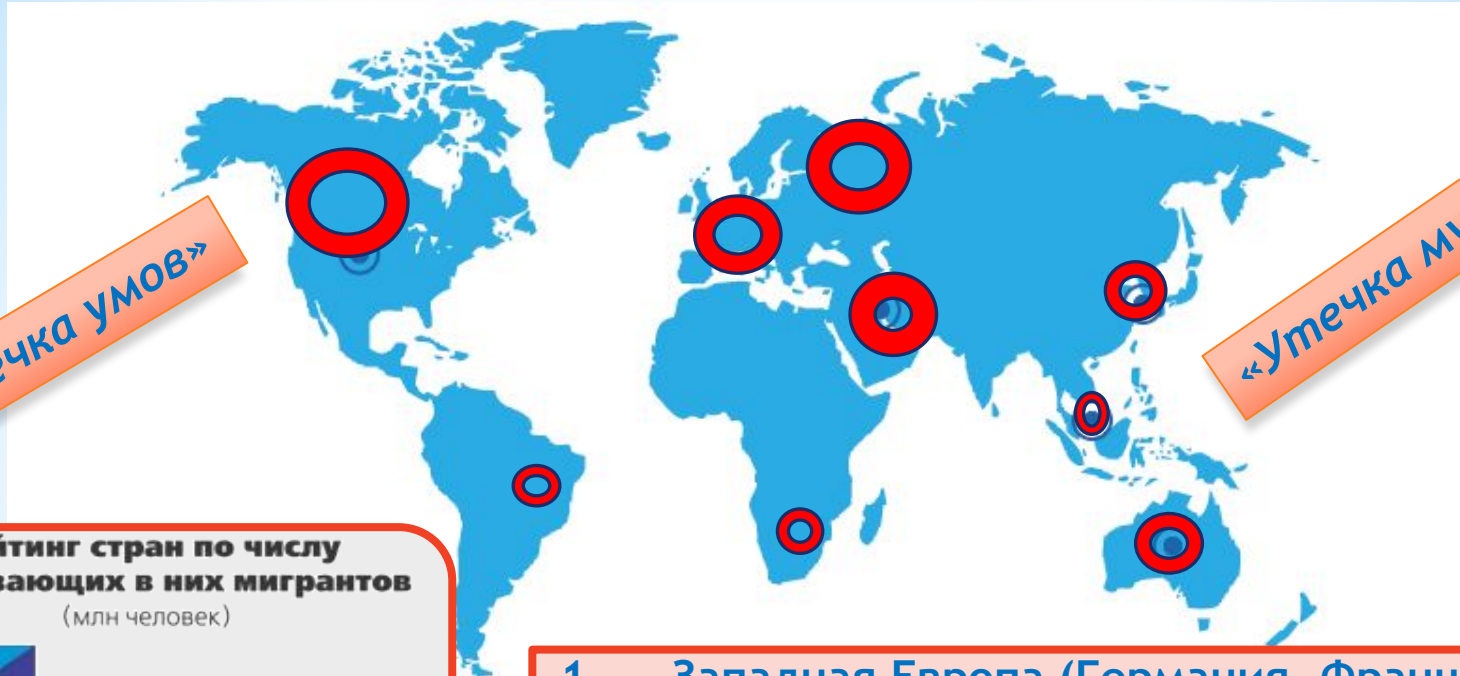


Страны-экспортеры мигрантов	Страны, принимающие мигрантов
Пакистан, Бангладеш, Индия, Турция, Алжир, Узбекистан, Марокко, Индонезия, Филиппины и др.	США, Россия, Германия, Франция, Нидерланды, Канада, Австралия, Бельгия.

Люди - не перелётные птицы, и их переселение объясняется не биологическими, а общественными законами.

Н. Н. Баранский

Основные районы (центры) притяжения мигрантов:



«Утечка умов»

«Утечка мускулов»

Рейтинг стран по числу проживающих в них мигрантов
(млн человек)



1. Западная Европа (Германия, Франция, Великобритания, Швейцария, Нидерланды).
2. США и Канада.
3. Нефтедобывающие страны Персидского залива (ОАЭ, Катар, Кувейт).
4. Россия.
5. Новые индустриальные страны Азии (Сингапур, Республика Корея).
6. Австралия, Израиль и ЮАР.
7. Крупные центры Латинской Америки.

США Россия Германия Украина

Городское население: возрастание роли

Дербент - самый древний город России

Город - сравнительно крупный населенный пункт, жители которого заняты, как правило, вне сельского хозяйства.

Возникли в 6 тысячелетии до н. э.

Города - «командный состав» территории каждой страны.

Н.Н. Баранский

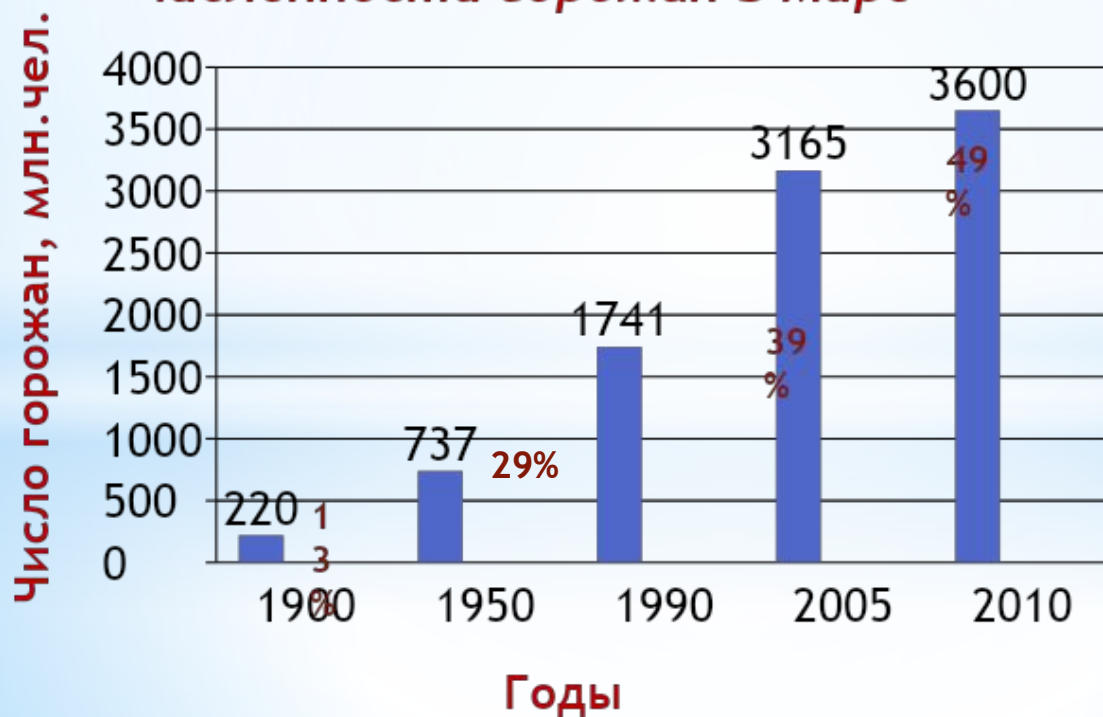


Понятие об урбанизации

В XIX веке рост промышленных городов стал массовым, однако именно XX век считается веком урбанизации.

Урбанизация - рост городов, городского населения, повышение роли городов и их населения в стране и мире, возникновение и развитие все более сложных сетей, систем городов и распространение городского образа жизни.

Динамика изменения численности горожан в мире



Лепота?

Крупнейшие агломерации мира



Агломерация – компактное скопление населенных пунктов, главным образом, городских, местами срастающихся, объединенных в сложную многокомпонентную динамическую систему с интенсивными производственными, транспортными и культурными связями.

Наибольшее количество агломераций насчитывается в США, Китае, Индии, Бразилии, России. По абсолютному числу горожан (не в процентном соотношении) лидируют Китай, Индия и США.

**За
по
мн
и**

	Агломерация	Число жителей (2010г.)	Включает в себя (наиболее относительно крупные)	Государство
1	Токио	36,9 млн	Йокогама, Кавасаки, Сайтама	Япония
2	Мехико	23,6 млн	Несауалькойотль, Экатепек, Наукальпан	Мексика
3	Нью-Йорк	23,3 млн	Ньюарк, Патерсон	США
4	Сеул	22,7 млн	Пучхон, Коян, Инчхон, Соннам, Сувон	Южная Корея
5	Мумбаи	21,9 млн	Бхиванди, Кальян, Тхане, Улхаснагар	Индия
6	Дели	21,5 млн	Фаридабад, Газиабад	Индия
7	Сан-Паулу	20,9 млн	Гуарульяс	Бразилия
8	Манила	20,7 млн	Сам город и пригороды	Филиппины
9	Джакарта	19,2 млн.	Сам город и пригороды	Индонезия
10	Шанхай	18,6 млн	Сам город и пригороды	Китай

Мегалополис - наиболее крупная форма расселения, образующаяся при слиянии соседних агломераций, сплошное городское поселение.

Самые большие и известные мегалополисы мира:

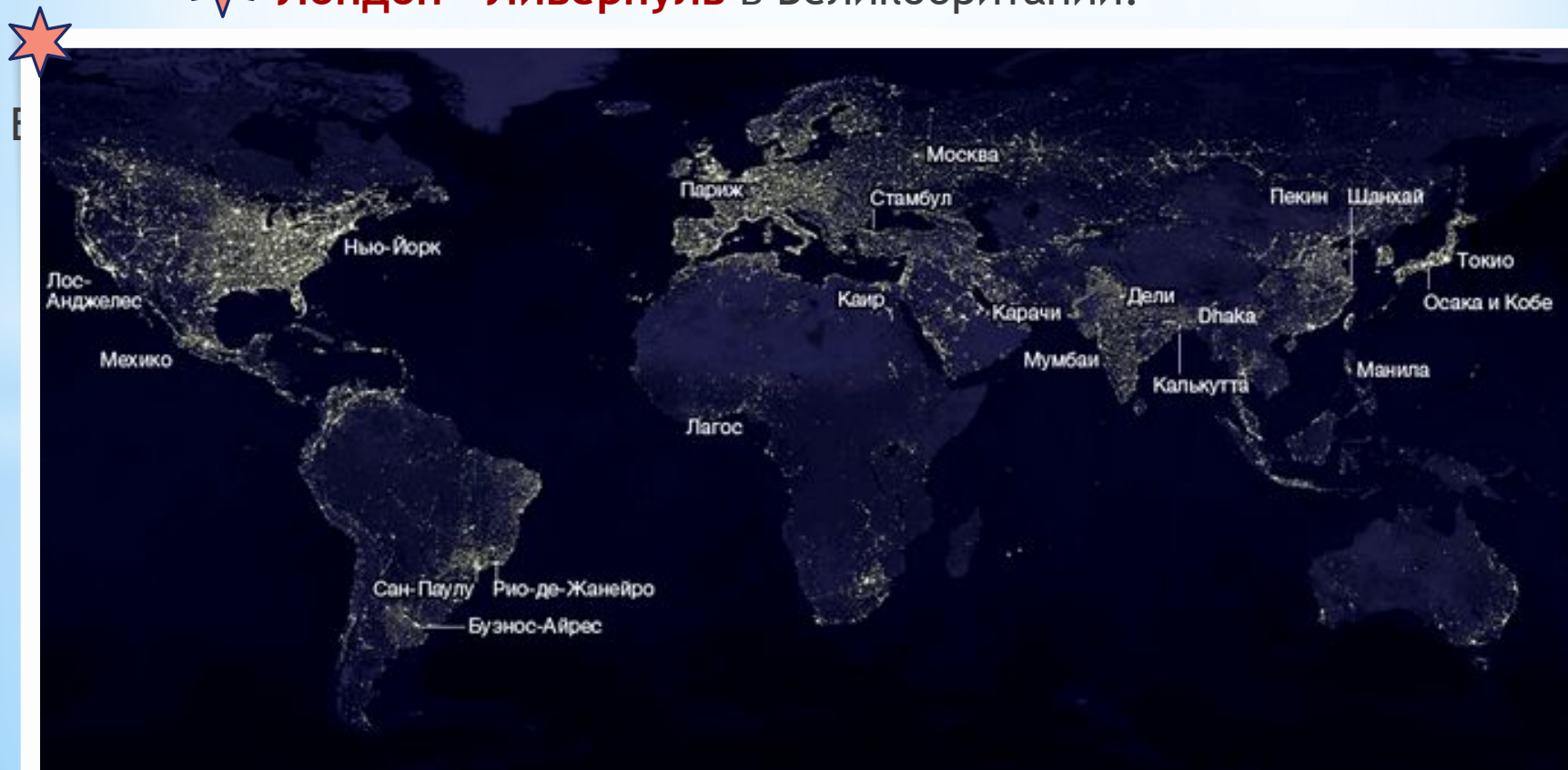
★ - **Токайдо** - (от Токио до Осаки и Кобе) в Японии. Самый крупный (около 70 млн чел)

★ - **Босваш** (от Бостона до Вашингтона) в США.


★ - **Чипитс** - район Великих озер в США и Канаде.

★ - **«Голубой банан»** в Европе.

★ - **Лондон - Ливерпуль** в Великобритании.



Москва



Лондон



Вашингтон



Чикаго



Уровни и темпы урбанизации: как их регулировать?

Работа с картой. Приведи примеры стран
с разным уровнем урбанизации:

Высокоурбанизированные
(доля горожан более 50%)

Среднеурбанизированные
(доля горожан от 20% до 50%)

Слабоурбанизированные
(доля горожан ниже 20%)



Население и окружающая среда: воздействие урбанизации



3/4 общего объёма загрязнения



географией населения

География населения

численность

структура

размещение

Общественное воспроизводство

Окружающая природная среда



Геоурбанистика



Направления :

- ❖ Рекреационная
- ❖ Медицинская
- ❖ Культуры
- ❖ Религий
- ❖ Образа жизни