


Муниципальное бюджетное учреждение культуры
«Централизованная библиотечная система имени В.К. Арсеньева»
Центральная городская библиотека



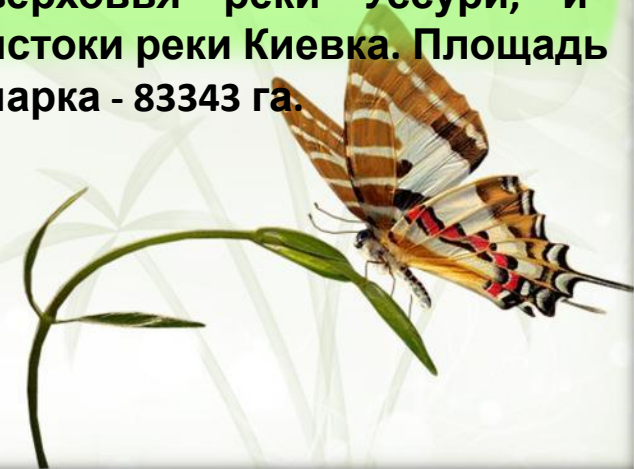
ЗОВ ТИГРА НАЦИОНАЛЬНЫЙ ПАРК



Арсеньев
2017



Национальный парк «Зов тигра» был учрежден в 2007-м году. Он расположен на стыке Лазовского, Чугуевского и Ольгинского районов. Территория парка охватывает часть хребта Сихотэ-Алинь, горную систему горы Облачная, верхнюю часть бассейна реки Милоградовка, верховья реки Уссури, и истоки реки Киевка. Площадь парка - 83343 га.





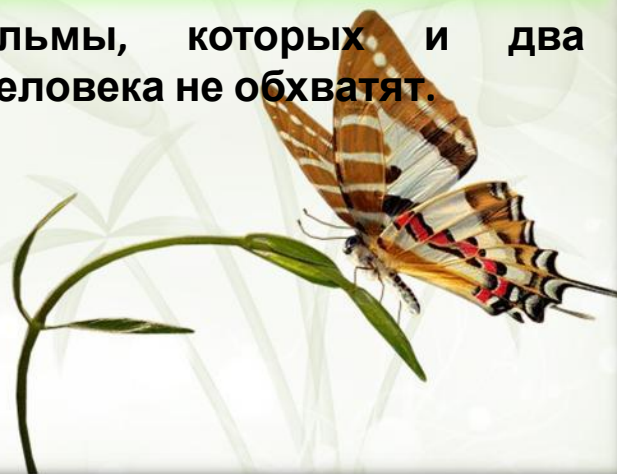
Национальный парк «Зов Тигра» создан для охраны и восстановления природных комплексов, проведения экологического мониторинга, просвещения населения, создания условий для туризма.





Фото Ю.И. Берсенева

На территории национального парка сохранилось уникальное разнообразие растительного мира. Здесь произрастают как современные виды растений, так и представители древней флоры. Стоят могучие кедры возрастом более 400 лет и диаметром в два охвата, растут лиственницы, тополи Максимовича и ильмы, которых и два человека не обхватят.





На территории парка обитают амурский тигр, дальневосточный лесной кот, рысь, норка, гималайский медведь, бурый медведь, изюбр, кабан, пятнистый олень, косуля, кабарга, горал.

Уникальные природные объекты парка «Зов тигра»

Гора Облачная (высота - 1854
м)



Гора Облачная - самая высокая вершина Приморья. Шикарные панорамы и живописные ландшафты откроются путешественнику. На вершине горы Облачная встречаются участки вечной мерзлоты.



Горы Сестра (1671м) и Каменный Брат (1402 м)



Гребень, на котором расположены эти вершины, украшают природные каменные скульптуры – скалы останцы. Скалы эти имеют самые причудливые формы и зовутся Зубы Дракона. С хребта, на котором расположены горы Сестра и Каменный Брат, видна вся территория национального парка «Зов Тигра». Хребет уникален и тем, что здесь часто встречаются родники. Горы Сестра и Каменный Брат – памятник природы «Вершины гор «Сестра» и «Каменный Брат».



Гора Снежная

(1692)



Это - одна из самых высоких гор Сихотэ-Алиня. С вершины Снежной также открывается великолепная панорама центрального Сихотэ Алиня: хребты, покрытые растительностью горной тундры и зарослями кедрового стланика. Именно здесь, на склонах горы Снежной, рождается главная река Приморья Уссури, о которой писали и Пржевальский, и Арсеньев. По территории национального парка река Уссури проходит первые 50 км.



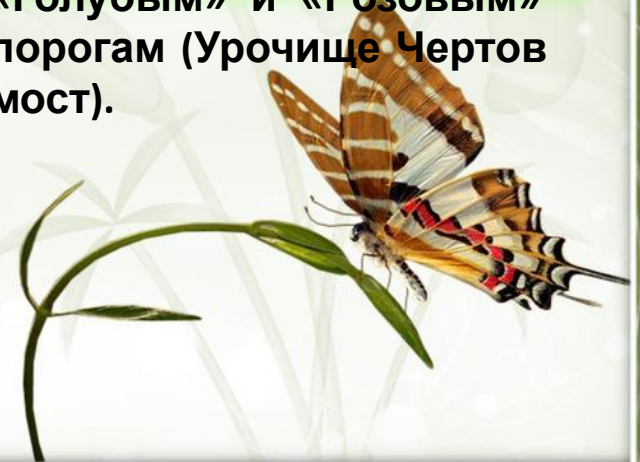


Река Милоградовка

Река Милоградовка по праву считается красивейшей рекой Приморского края. Она стекает со склонов Сихотэ-Алиня и, прорезав в его склонах каньон, несет свои воды к морю, то низвергаясь водопадами, то прыгая по цветным глыбам и скальным берегам - «Голубым» и «Розовым» порогам (Урочище Чертов мост).



Национальный парк «ЗОВ ТИГРА»



Милоградовский



На территории парка много водопадов, из них самый известный - Милоградовский (или Дивный), высотой 7 метров. Это самый крупный водопад Приморья по объему падающей воды.

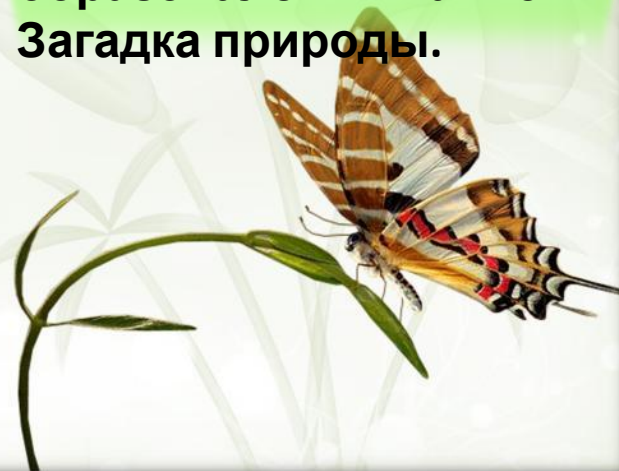


Урочище Мута



Это заболоченная равнина, укрытая лиственным лесом, которая на равнине переходит в долину реки Уссури. Южная часть урочища переходит в обрывистые каньоны реки Милоградовка.

Удивительно, но из болотистой равнины образовался каньон. Загадка природы.



Подробнее узнать о национальном природном парке «Зов тигра» можно на сайтах:

официальный сайт национального парка «Зов тигра»

<http://zov-tigra.ru/service.html>

<http://www.ecotravel.ru/regions/reserves/1/9/165/>

<http://shamora.info/Чугуевский-Лазовский-Партизанский-Олчунский-район/>



Презентацию составила:
Киселёва О. А., гл.
библиограф ЦБС.