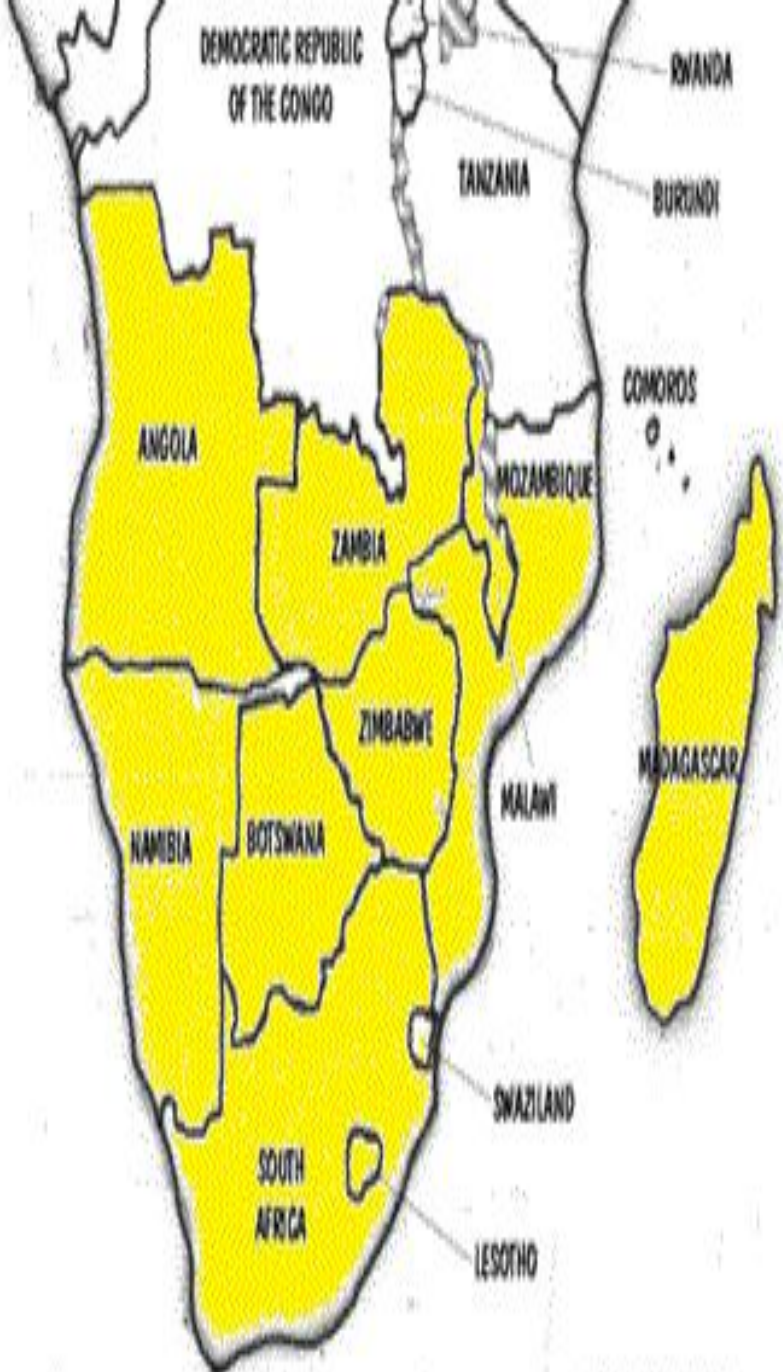




Оңтүстік Африка елдері



Намибия



Свазиленд



Ботсвана



Зимбабве



Лесото



Мадагаскар



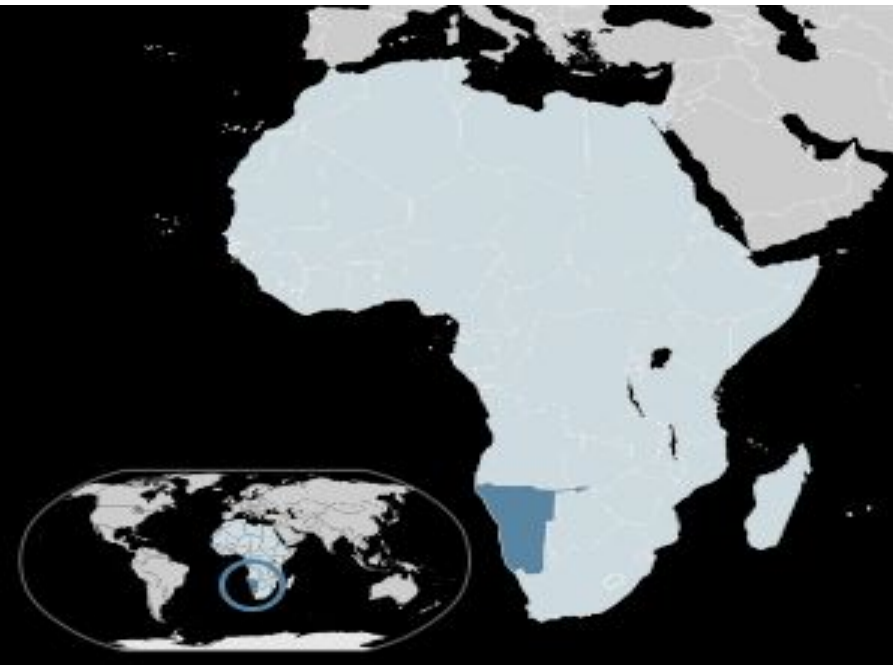
Мозамбик



ОАР



Намибия



Намибия Республикасы – Африканың оңтүстік-батыс бөлігінде орналасқан мемлекет. Жер аум. 825,4 мың км². Халқы 1,9 млн. (2004). Тұрғындарының 86%-ы жергілікті тайпалар (овамбо, каванго, гереро, дамара, т.б. этн. топтар), 6%-ы еуропалықтар, қалғандары түрлі ұлт өкілдері. Астанасы – Виндхук. Ресми тілі – ағылшын тілі. Мемлекет басшысы – президент. Жоғарғы заң шығарушы органы – екі палаталы парламент (Ұлттық ассамблея, Ұлттық кеңес). Халқының көпшілігі – христиандар, қалғандары жергілікті наным-сенімдерді ұстанады. Ұлттық мерекесі 21 наурыз – Тәуелсіздік күні. Ақша бірлігі – намибия доллары.



Свазилен



Ресми атауы	Свазиленд Корольдігі
Астанасы	Мбабане
Әкімшілік болінісі	4 округтен тұрады
Көлемі	17 400 км ²
Халқы	1,1 млн. адам
Мемлекеттік тілі	ағылшын , свази тіл
Діні	христиан дінін ұстанушылар және жергілікті нашым



БОТСВАНА



Ботсвана Республикасы — Оңтүстік Африкада орналасқан мемлекет. Жері — 600,4 мың км². Халқы — 1,6 млн. (1997). Астанасы — Габороне (139 мың). Ресми тілдері — ағылшын, сетсвана тілдері. Тұрғындары христиан және жергілікті діни нанымдарын ұстанады. Байырғы халқы: тсвана, бушмен, бегуан, хереро, т.б. тайпалар. Мемлекет басшысы — президент. Заң шығарушы органы — бір палаталы Ұлттық жиналыс. Кеңесші орган ретінде көсемдер палатасы жұмыс істейді.



Зимбабаве



Зимбабве Республикасы – [Оңтүстік Африкада](#) орналасқан мемлекет. [Замбиямен](#), [Мозамбикпен](#), [Ботсванамен](#) және Оңтүстік Африка Республикасымен шектеседі. Жер көлемі – 390,8 мың км². Халқы – 12,6 млн. адам (1998). Негізгі тұрғындары – африкалықтар (шона, матабеле, тонга, т.б. халықтар), 100 мыңға жуық еуропалықтар да тұрады. Ресми тілдері: ағылшын, шона тілдері. Халқының көпшілігі (60%) дәстүрлі діни сенімдерін, кейбір бөлігі (30%) христиан дінінің католик тармағын ұстанады. Астанасы – Хараре қаласы (1,4 млн. адам). Ел 8 провинцияға бөлінеді.

Зимбабве – президенттік республика. 1980 жылы қабылданған Конституциясы (кейін ішінара түзетулер енгізілген) бойынша жалпыхалықтық сайлауда 6 жылға сайланатын президент Мин. Каб-н тікелей өзі басқарады (1987 жылы Р. Мучабе). Заң шығарушы орган – бір палаталы [Ұлттық ассамблея](#) 150 депутаттан тұрады. Олардың 120-сын халық сайлайды, 12-ін президент тағайындайды. Бұған қоса провинцияларды басқаратын 8 губернатор мен 10 тайпа көсемі парламент мүшесі болып табылады. Ұлттық мерекесі – 18 сәуір (Тәуелсіздік күні). Ақшасы – [Зимбабве доллары](#)



ЛЕСОТО

Лесото— Африканың оңтүстігіндегі мемлекет (1966 жылға дейін [Басутоленд](#) деп аталды).

Жер аумағы 30,35 мың км². Халқы — 2,6 млн. (2002). Этникалық құрамының басым бөлігін басуто халқының өкілдері (79%) құрайды. Астанасы — [Масеру](#) қаласы. Ресми тілдері — [ағылшын](#) және [сесуто](#). Халқының 42%-ы [протестанттар](#), 38%-ы [католиктер](#), қалғандары әр түрлі діни сенімдерді ұстанады. Мемлекеттік құрылысы — конституциялық монархия (*корольдік*). Заң шығарушы органы — Сенат және Ұлттық Ассамблеядан тұратын қос палаталы парламент. Атқарушы билікті премьер-министр бастаған үкімет жүргізеді. Ұлттық мейрамы — Тәуелсіздік күні — 4 қазан (1966). 1966 жылдан [БҰҰ](#)-на және [Африкалық Бірлік ұйымына \(ОАЕ\)](#) мүше. Ақша бірлігі — [лоти](#)





МАДАГАСКАР



Мадагаскар, Мадагаскар

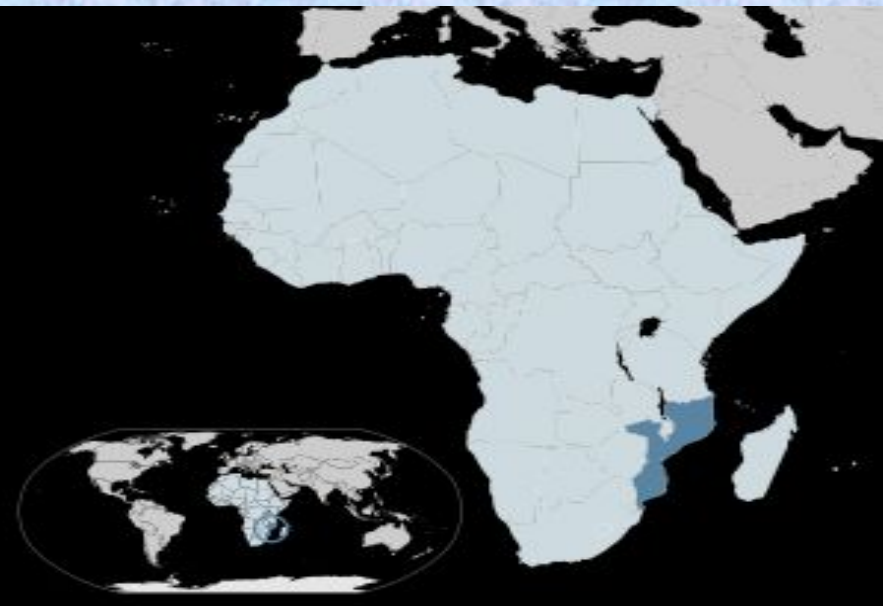
Республикасы — [Үнді мұхитындағы](#) Мадагаскар мен оған жақын ұсақ аралдарда орналасқан мемлекет.

- Халқы 16,4 млн. (2003), негізгі тұрғындары [малагасийлер](#) (98%). Арал тұрғындарының жартысына жуығы жергілікті діни сенімдерді ұстанады (45%), қалғандары христиандар (40%) мен мұсылмандар (15%).
- 1993 ж. қабылданған конституциясы бойынша елді [президент](#) басқарады.
- Заң шығарушы органы — екі палаталы парламент (ұлттық жиналыс пен [Сенат](#)).
- Әкімшілік жағынан 6 [провинцияға](#) бөлінеді.
- 1960 жылдан БҰҰ-на, 1963 жылдан Африка Бірлігі ұйымына (АБҰ) мүше.



Мозамбик

Мозамбик Республикасы — Оңтүстік-Шығыс Африкада орналасқан мемлекет. Жер аумағы 801,6 мың км². Астанасы – Мапуту қаласы Халқы – 19,1 млн. Тұрғындарының 47%-ын макуа-ломве, 23%-ын тсонга, қалған бөлігін малави, шона, яо этн. топ өкілдері құрайды. Ресми тілі – португал тілі, макуа, малави, тсонга, шона, суахили тілдері де кең таралған. Халқының 30%-ы христиандар, 10%-ы мұсылмандар, 60%-ы жергілікті діни сенімдерді ұстанады. Мозамбик әкімшілік жағынан 11 провинцияға бөлінеді. Мемлекет басшысы – президент. Жоғарғы заң шығарушы органы – бір палаталы Республика ассамблеясы. Жоғары атқарушы органы – үкімет. Ұлттық мейрамы – Тәуелсіздік күні – 25 маусым (1975). Мозамбик 1975 жылдан БҰҰ-ға, [Африка Бірлігі ұйымына](#) (АБҰ) мүше. Ақша бірлігі – метикал. Әкімшілік жағынан 11 провинцияға бөлінеді. Ресми тілі - [португал тілі](#), сондайақ жергілікті халықтардың [макуа](#), [малави](#), [тсонга](#), [шона](#), [суахили](#) тілдері де кеңінен қолданылады. Жоғары заң шығарушы органы бір палаталы [парламент](#) - [Республика](#) ассамблеясы. Жоғары атқарушы органы - [Үкімет](#)





ОА

Р



Оңтүстік Африка Республикасы (африк. Republiek van Suid-Afrika; қысқаша ОАР)

– [Африка](#) континентінің оңтүстік жартысындағы [мемлекет](#).

ОАР [солтүстікте](#) – [Намибия](#), [Ботсвана](#) және [Зимбабвемен](#), ал солтүстік-шығыста

– [Мозамбик](#) және [Суазиленд елдерімен](#) шектеседі. ОАР-дың ішінде [Лесото](#) ел-анклавы орналасқан. ОАР Африканың көпұлты мемлекеттердің қатарында. Ұлттық мейрамы – 27 сәуір – Бостандық күні (1994). БҰҰ-ның (1945), Африка Бірлік Ұйымының (ОАЕ) мүшесі (1994).^[1]

ОАР – ядролық қаруды жасап, одан өз еркімен бас тартқан ел.



Хаге Гейнгоб



Мсвати III



Ян Кхама




Роберт Мугабе



Летсие III



Марк Равалуманана



Гебуза



Джейкоб Зума

**Назарларыңызға
рахмет!**