

Город Махачкала

Выполнила студентка 4 курса

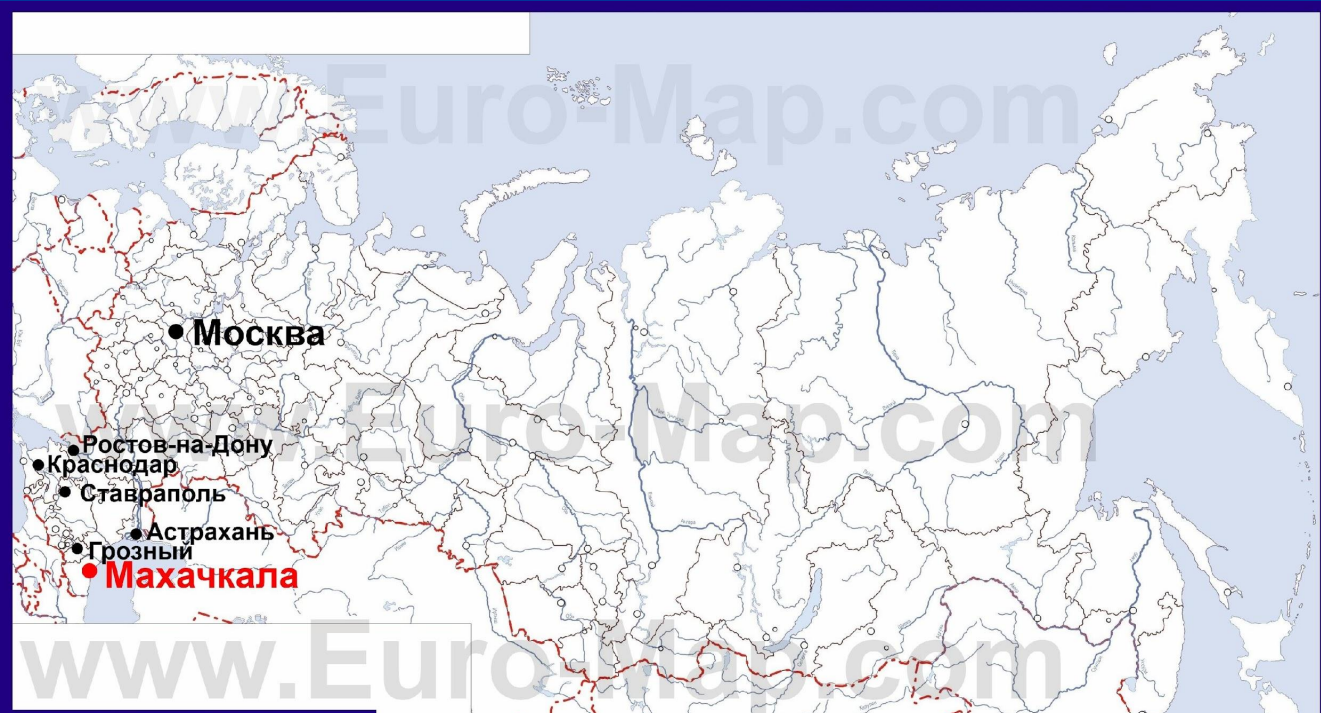
группы 41-ЕМН

Чебаненко Алёна Сергеевна

Географическое положение

■ Махачкала - город на юге России, столица Республики Дагестан, третий по численности населения город Северо-Кавказского региона и крупнейший город Северо-Кавказского федерального округа.

■ Город расположен около предгорья Большого Кавказа и находится на берегу Каспийского моря. По территории города протекают реки Черкес-озень (Талгинка) и Тарнаир. С северо-запада на юг город пересекает канал имени Октябрьской революции.



Символика



Флаг



Герб

Административное деление

Город разделён на 3 административных района:

1. Кировский район — 179 294 чел

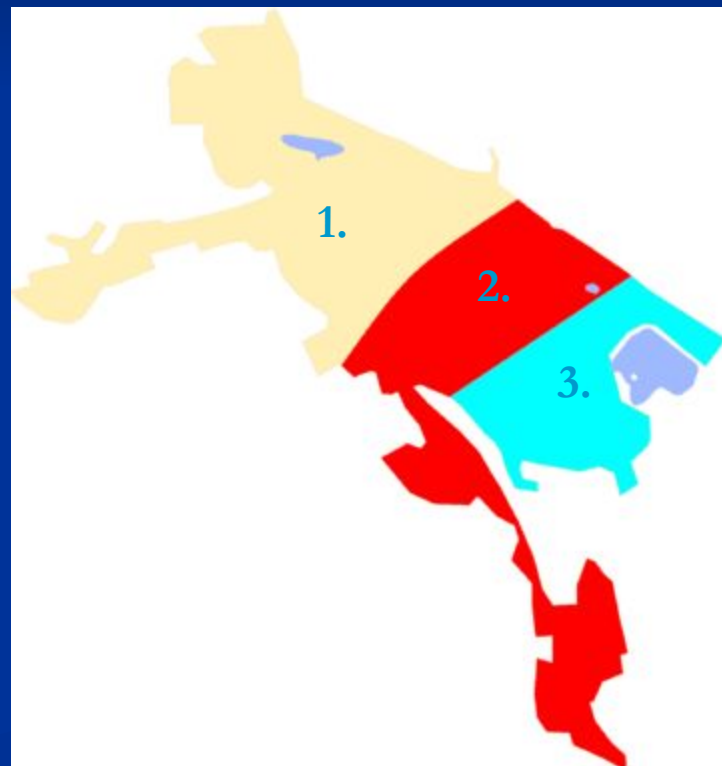
- посёлок Ленинкент
- посёлок Шамхал
- посёлок Сулак
- посёлок Семендер
- село Красноармейское
- село Богатыревка
- село Шамхал-Термен
- село Остров Чечень

2. Советский район — 203 642 чел

- посёлок Новый Кяхулай
- посёлок Талги
- село Новый Хушет

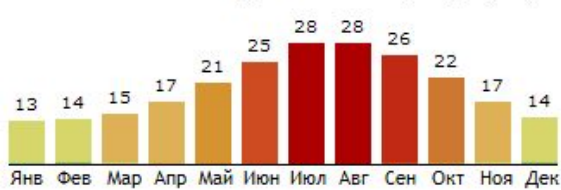
3. Ленинский район — 200 297 чел

- посёлок Тарки
- посёлок Альбурикент
- посёлок Кяхулай

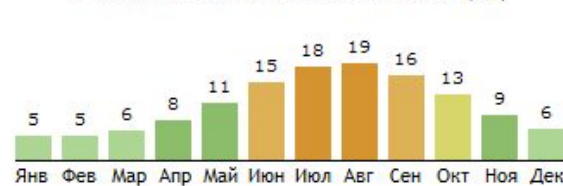


Климат

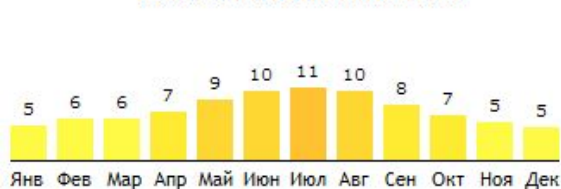
Максимальная дневная температура (°C)



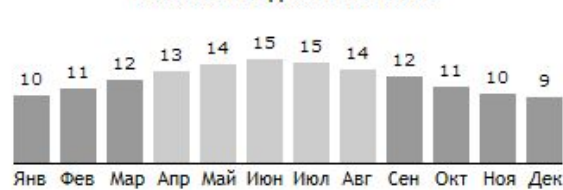
Минимальная ночная температура (°C)



Количество солнечных часов



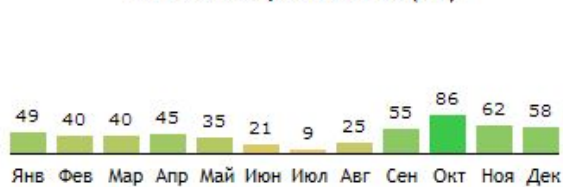
Количество дневных часов




Количество пасмурных дней



Месячная норма осадков (мм)



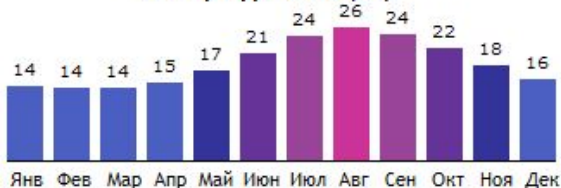
Жара и влажность / Вероятность мороза



УФ индекс (Максимальный)



Температура воды (°C)

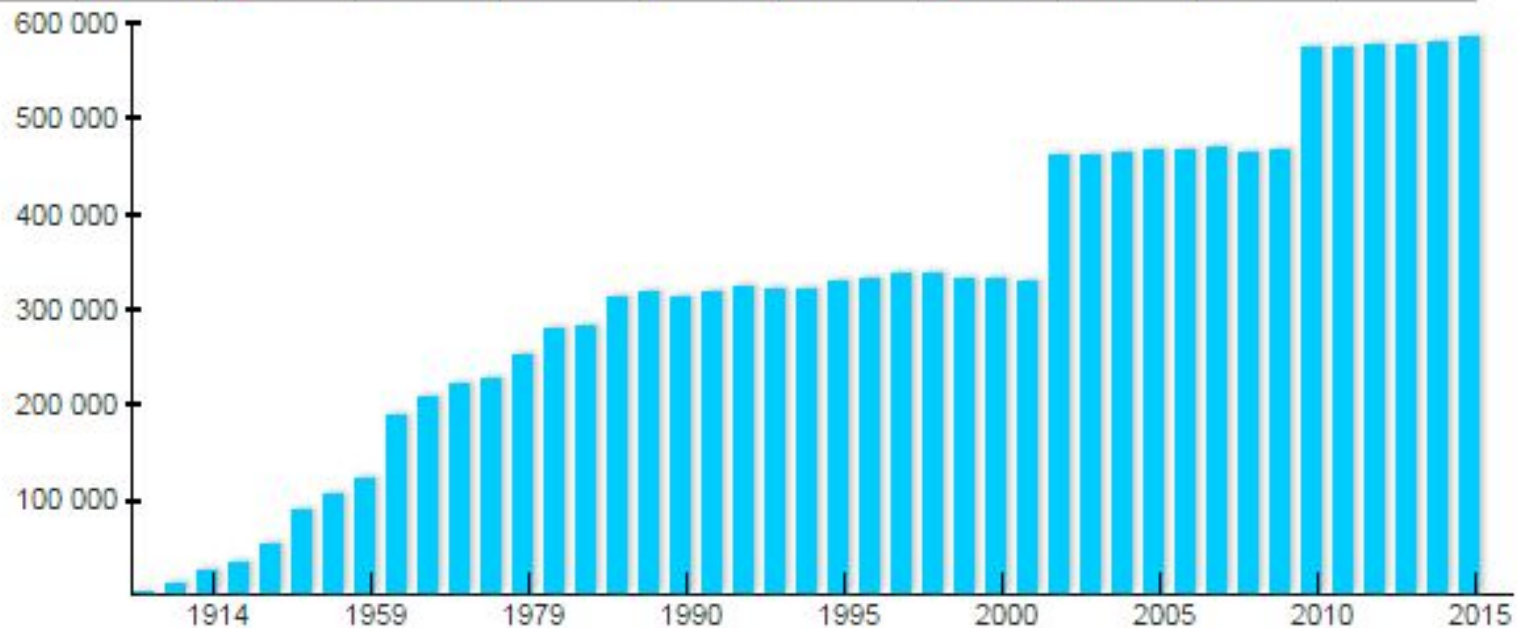


- Лето жаркое, средняя температура летних месяцев 23,6 градусов, дневная максимальная температура до +36-38 градусов. Зима очень мягкая.
- Продолжительность летнего периода (с температурой выше +15 градусов) составляет 150 дней, начало приходится на 11 мая, последний летний день 7 октября.

Население

1 507 чел/км²

Численность населения										
1861	1897 ^[22]	1914	1926 ^[22]	1931 ^[23]	1939 ^[22]	1956 ^[24]	1959 ^[25]	1970 ^[26]	1973 ^[23]	1975 ^[27]
2100	↗10 000	↗24 800	↗34 000	↗52 000	↗87 000	↗106 000	↗119 334	↗185 863	↗206 000	↗220 000
1976 ^[23]	1979 ^[28]	1982 ^[23]	1985 ^[29]	1986 ^[23]	1989 ^[30]	1990 ^[31]	1991 ^[29]	1992 ^[29]	1993 ^[29]	1994 ^[29]
↗226 000	↗251 371	↗278 000	↗282 000	↗311 000	↗317 475	↘310 000	↗317 000	↗322 000	↘321 000	↘320 000
1995 ^[29]	1996 ^[29]	1997 ^[29]	1998 ^[29]	1999 ^[29]	2000 ^[29]	2001 ^[29]	2002 ^[32]	2003 ^[23]	2004 ^[33]	2005 ^[23]
↗326 000	↗331 000	↗335 000	→335 000	↘332 000	↘330 000	↘327 600	↗462 412	↘462 400	↗464 000	↗465 000
2006 ^[33]	2007 ^[33]	2008 ^[23]	2009 ^[34]	2010 ^[35]	2011 ^[23]	2012 ^[36]	2013 ^[37]	2014 ^[38]	2015 ^[4]	
↗466 000	↗467 000	↘464 200	↗465 854	↗572 076	↗572 100	↗574 277	↗576 194	↗578 332	↗583 233	



■ Рождаемость и смертность

Естественный прирост

5 981

чел.



Число родившихся

8 568

чел.



23 место в России

Число умерших

2 587

чел.



88 место в России

Национальный состав

	численность, городской округ, 2010 год, чел.	доля, %	численность, подчинённые нп 2010 год, чел.	доля, %	численность, собственно город 2010 год, чел.	доля, %
аварцы	186 088	26,70 %	36 465	29,22 %	149 623	26,15 %
кумыки	133 592	19,17 %	47 089	37,73 %	86 503	15,12 %
даргинцы	106 631	15,30 %	18 058	14,47 %	88 573	15,48 %
лезгины	88 604	12,71 %	4 125	3,31 %	84 479	14,77 %
лакцы	86 089	12,35 %	6 183	4,95 %	79 906	13,97 %
русские	37 641	5,40 %	1 733	1,39 %	35 908	6,28 %
табасараны	14 086	2,02 %	1 047	0,84 %	13 039	2,28 %
рутульцы	8 673	1,24 %	635	0,51 %	8 038	1,41 %
агулы	6 581	0,94 %	604	0,48 %	5 977	1,04 %
азербайджанцы	6 333	0,91 %	416	0,33 %	5 917	1,03 %
ногайцы	6 330	0,91 %	5 076	4,07 %	1 254	0,22 %
цахуры	3 167	0,45 %	595	0,48 %	2 572	0,45 %
татары	2 139	0,31 %	76	0,06 %	2 063	0,36 %
армяне	1 501	0,22 %	42	0,03 %	1 459	0,26 %
чеченцы	1 179	0,17 %	100	0,08 %	1 079	0,19 %
другие	3 473	0,50 %	129	0,10 %	3 344	0,58 %
не указали	4 778	0,69 %	2 136	1,71 %	2 342	0,41 %
всего	696 885	100,00 %	124 809	100,00 %	572 076	100,00 %

Аварцы



Кумыки



Даргинцы



Лезгинны

Экономика

Территориальная зона «Махачкала» включает в себя: 2 городских округа Махачкала и Каспийск, а также 6 сельских поселений и 8 поселков городского типа.

Экономическая зона:

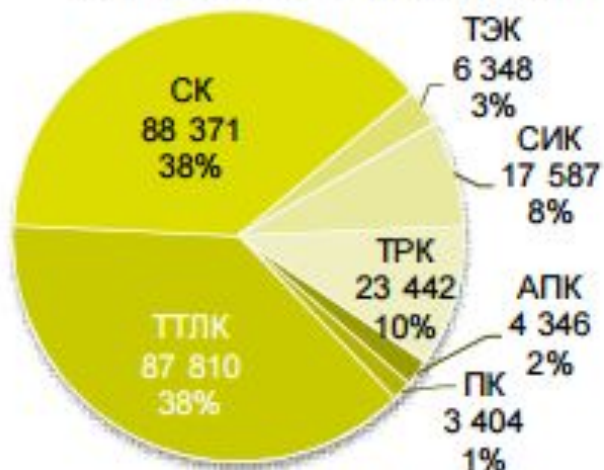
- «Махачкалинская»

Полезные ископаемые территориальной зоны представлены месторождениями кирпичных глин, песка, бутового камня, пильного известняка. В пределах территориальной зоны имеются источники термальных вод. Наиболее значительным месторождением термальных вод в республике является Махачкала-Тарнаирское месторождение, расположенное в г. Махачкала.

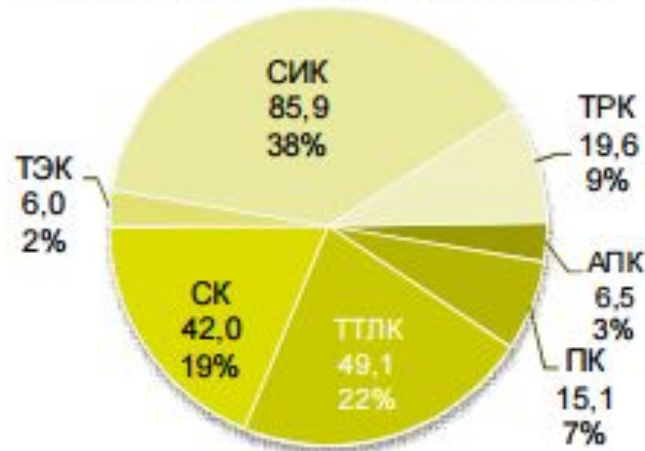


Экономические показатели за 2014 г

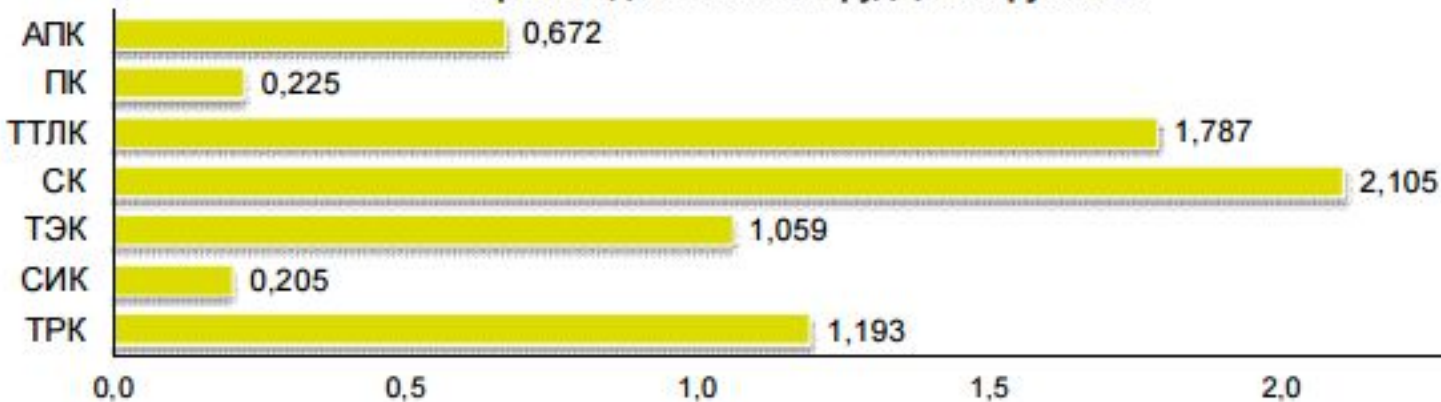
Выпуск продукции, млн.руб.



Численность занятых, тыс.чел.



Производительность труда, млн.руб./чел.




■ Общий рейтинг г. Махачкала



Культура и образование

- В Махачкале насчитывается 6 профессиональных театров, в том числе и специализированные – аварский, лезгинский, даргинский, кумыкский театры; несколько самодеятельных. Есть театры, которые рассчитаны исключительно на подрастающее поколение.
- В Махачкале 4 государственных музея и 5 филиалов музеев. Один из самых «молодых» – Музей истории города Махачкалы – в 2014 г. посетило 17 645 человек.
- Одна из самых посещаемых библиотек Махачкалы – Национальная – имеет библиотечный фонд в 1,5 млн книг, кроме нее есть детская и юношеские библиотеки, а также 15 филиалов.
- Кинотеатры Махачкалы достаточно демократичны по ценам, сеанс стоит от 100 до 250 рублей, самые посещаемые из пяти кинотеатров «Октябрь» и Россия».
- В Махачкале 24 государственных вуза и филиала вузов. Крупнейшие из них – Дагестанский Государственный Университет, Медицинская академия, Аграрный университет, институт народного хозяйства.



Глава

Муса Асхабалиевич Мусаев



- 2015 - и.о. Главы городского округа "город Махачкала";
- 2015-по настоящее время - глава городского округа "город Махачкала".

Абусупьян Магомедович Гасанов



- 2014-2015 - первый заместитель Главы Администрации города Махачкалы;
- 2015 - и.о. Главы городского округа "город Махачкала";
- 2015-по настоящее время - заместитель Главы Администрации города Махачкалы.

Туристский потенциал

- Карадахская теснина



■ Железнодорожный вокзал Махачкалы



■ Церковь Святого Всеспасителя



■ Ахтынская крепость



■ Озеро Кезенойам



■ Центральная Джума-мечеть



- Памятник русской учительнице



■ Свято-Успенский кафедральный собор

