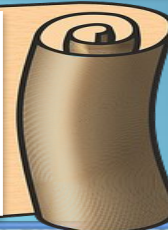
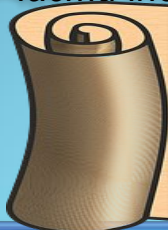


Северный морской путь – кратчайший морской путь между Европейской частью России и Дальним Востоком; законодательством РФ определён как «исторически сложившаяся национальная единая транспортная коммуникация России в Арктике». Проходит по морям Северного Ледовитого океана (Карское, Лаптевых, Восточно – Сибирское, Чукотское) и частично Тихого океана (Берингово).



МУРМАНСК

К



Порт приписки российских атомных ледоколов, один из самых крупных незамерзающих портов страны.



ДИКСОН



Диксон

Тикси

Певек

Провидения


Мурманск



Один из самых северных портов России и важнейшая остановка на Северном морском пути.



ТИКСИ



Функционирует 90 дней в период летней навигации. Считается ключевым портом для снабжения и обеспечения судоходства в одной из самых труднодоступных частей СМП



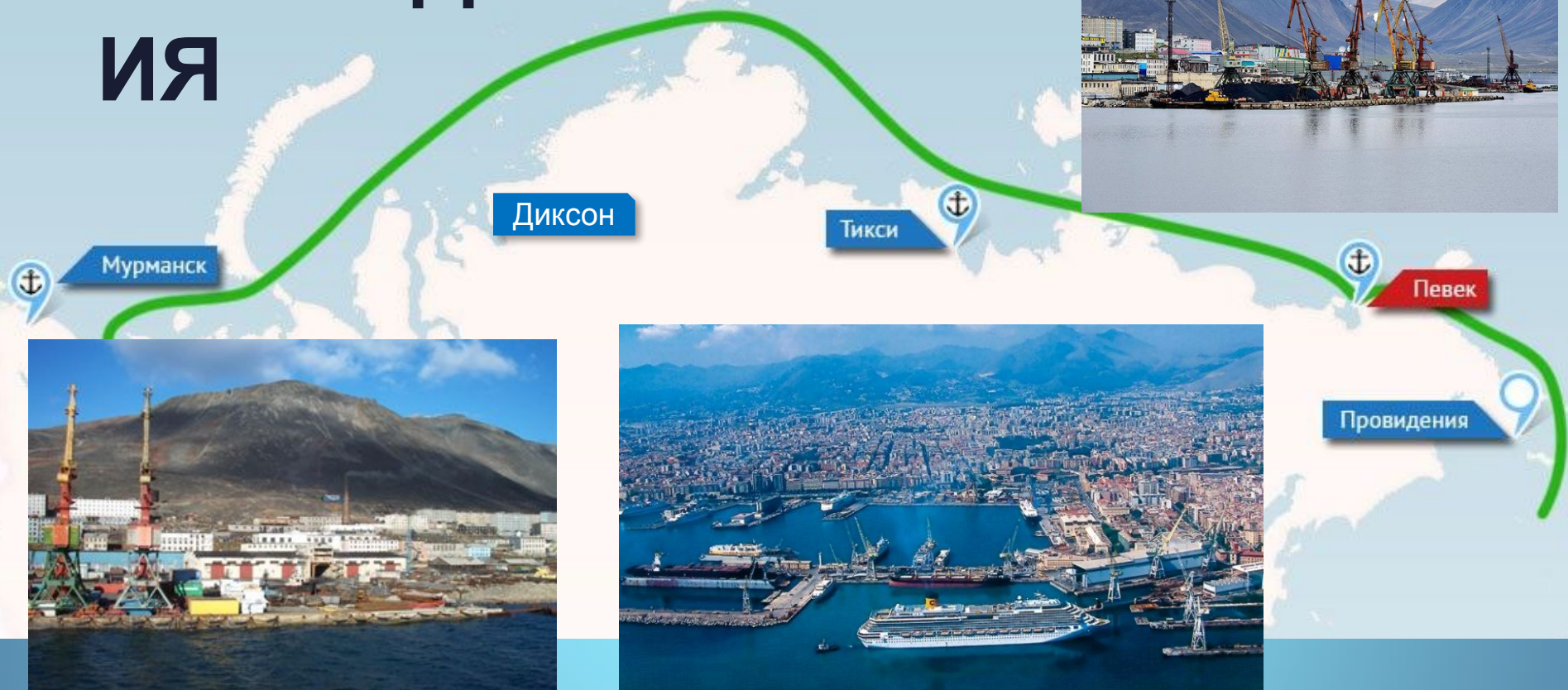
ПЕВЕК



**Один из самых крупнейших портов СМП.
Период летней навигации с июля по
октябрь. Имеет самые глубоководные
причалы.**



ПРОВИДЕН ИЯ



**Специализация – переработка грузов для
Провиденского и Чукотского районов.
Навигационный период с мая по декабрь.
Открыт для иностранных судов.**




Семён Иванович Дежнёв

(около 1605–1673)

*русский
путешественник,
землепроходец,
мореход,
исследователь
Северной и
Восточной Сибири.
Первый известный
мореплаватель,
прошедший по
Берингову проливу,
соединяющему
Северный Ледовитый
океан с Тихим и
разделяющему Азию и
Северную Америку,
Чукотку и Аляску.*

Портретная галерея




Нильс Адольф Эрик Норденшёльд

(1832 – 1901)

геолог и географ,
исследователь Арктики,
мореплаватель,
историко-картограф.
Известен тем, что
первым прошёл в
1878—1879 годах по
Северному морскому
пути из Атлантики в
Тихий океан.

Впервые маршрут
СМП был пройден с одн
ой зимовкой в 1878 -
79 годах экспедицией
Нильса Норденшельда
на барке «Вега».

Портретная галерея




Борис Андреевич Вилькицкий (1885- 1961)

русский морской офицер,
гидрограф, геодезист,
исследователь Арктики,
первооткрыватель Северной
Земли.

Первое сквозное плавание в
направлении с востока на запад, с
зимовкой у полуострова Таймыр,
совершила гидрографическая
экспедиция
Северного Ледовитого океана
под
руководством Вилькицкого на
ледокольных пароходах «Таймыр» и
«Вайгач» в 1914-1915 годах.

Это плавание стало также пер

Портретная галерея



**Отто Юльевич
Шмидт (1891 - 1956)**
советский
математик, географ,
геофизик, астроном.
Исследователь
Памира,
исследователь
Севера.

Впервые СМП
за одну навигацию б
ыл
пройден экспедицие
й
Отто Шмидта в 1932
году на
ледокольном

Портретная галерея



Северный морской путь изображен
на памятной серебряной монете
России

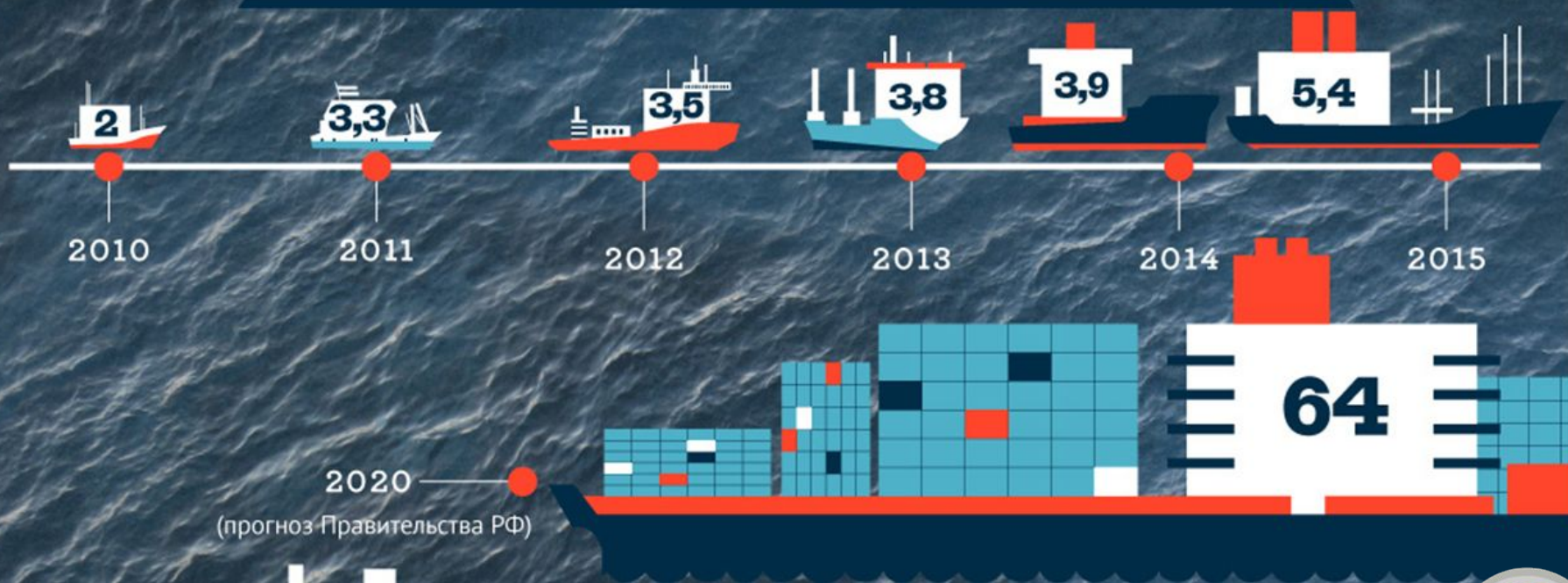


ЗНАЕТЕ
ЛИ ВЫ?



ЗНАЕТЕ
ЛИ ВЫ?

Динамика объема перевозок по СМП (млн т)



Рабочая группа Экспертного Совета при Правительстве России создана в апреле 2015 года для обеспечения участия экспертного сообщества в подготовке и реализации решений Правительства РФ и Федеральных органов исполнительной власти с непосредственным участием в разработке модели комплексного управления Арктической зоной РФ и инфраструктурой Северного морского пути.



Выгоды использования Севморпути

ЗНАЕТЕ
ЛИ ВЫ?

Экономия на топливе

Уменьшение продолжительности рейса

Отсутствие очередей (как в случае с Суэцким каналом)

Не надо платить за проход судна

Нет риска нападения пиратов



Карское море



Окраинное море,
расположено
между
архипелагами
Новая Земля,
Земля Франца-
Иосифа и
Северная Земля



Море Лаптевых



Окраинное море
Северного
Ледовитого океана.
Большую часть года
оно покрыто льдами.

Названо в честь
братьев Дмитрия и
Харитона
Лаптевых, русских
полярных
исследователей.



Восточно-Сибирское море



Окраинное море
Северного
Ледовитого
океана,
самое холодное.

Большую часть
года море покрыто
льдами. Промысел
моржа, тюленя,
рыболовство.



Чукотское море



Окраинное море Северного Ледовитого океана, расположено между Чукоткой и Аляской. Температура воды летом от 4 до 12 °С, зимой от -1,6 до -1,8 °С. С октября — ноября по май — июнь море покрыто льдами.

