

География. 8 класс.
Учитель Гришакина О.П.
Электронные материалы к урокам.
ФРАГМЕНТ

Тема урока:
**«ИСТОРИЯ
ИССЛЕДОВАНИ
ИЯ РОССИИ»**

На дом: §5-6

**обяз. атлас и
конт. карты**



Цели: «знакомство» с главными событиями и главными исследователями России, развитие умения наносить маршруты на контурную карту

Тема «История исследования России» изучается на нескольких уроках:

- **1 урок:** повторение д/з
- лекция учителя,
записи в тетрадь
- работа с картами и
текстом учебника
- **2 урок:** пересказ д/з
- работа на контурной
карте по нанесению
маршрутов
путешествий,
- работа с текстом
учебника по вопросам
- **3 урок:**
- пересказ по
параграфам или
доклады учащихся
о путешественниках,
(любого по стр.47)
- тестовая проверка
знаний



Вначале урока повторяем тему: «Часовые пояса»

I. Тестовое задание:

- 1. Время в нулевом часовом поясе называется...**
- 2. Если мы переходим с Чукотки на Аляску 23.09, какой там будет день?**
- 3. Сколько часовых поясов сейчас выделяют в России?**
- 4. В Чехове (нулевой рос. пояс, второй мировой) 23 часа ночи, а сколько будет в Лондоне?**
- 5. Сколько градусов приходится на каждый часовой пояс?**
- 6. Время на данном конкретном меридиане называется...**

Вопросы для пересказа § 4:

- 1. Почему на Земле возникает разница во времени?**
- 2. Сколько всего часовых поясов выделяют?**
- 3. Дайте определения : местное время, гринвичское время, декретное время, летнее время, линия перемены дат.**
- 4. Сколько поясов выделяют сейчас в России?**
- 5. В каком часовом поясе находится Чехов?**

Географическая разминка по карте:

- **МЫС ЧЕЛЮСКИНА**
- **МЫС ДЕЖНЕВА**
- **МОРЕ ЛАПТЕВЫХ**
- **ГОРОД
ХАБАРОВСК**
- **БЕРИНГОВО МОРЕ**
- **БАРЕНЦЕВО МОРЕ**
- **ХРЕБЕТ ЧЕРСКОГО**
- **ПОЛУОСТРОВ
КАМЧАТКА**

- **Покажите на карте:**
- **самый большой полуостров России,**
- **самый большой остров,**
- **самую высокую горную вершину,**
- **самую многоводную реку,**
- **самое глубокое озеро**

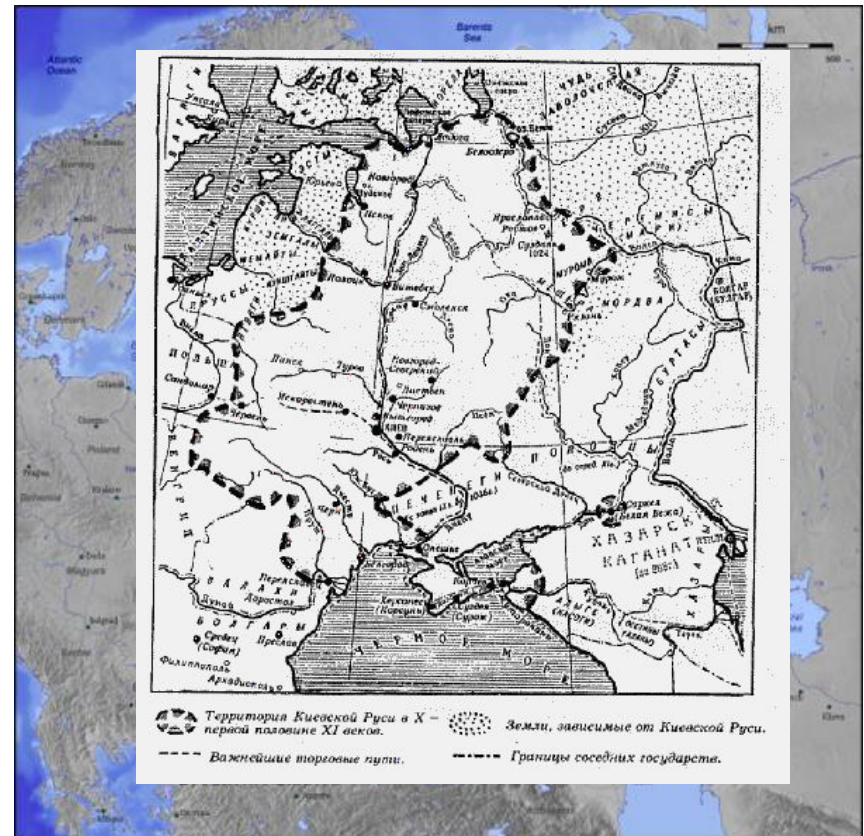
**См.
с.8-9**

Запишем тему в тетради: «ИСТОРИЯ ИССЛЕДОВАНИЯ РОССИИ»



(киевская) Русь.

- 1. По имени племени славян возле Днепра с VII – VIII вв. славян стали называть росами или руссами, давшими название и стране РУСЬ.



- 2. С IX века государство носит название КИЕВСКАЯ РУСЬ.

**Уже в летописи «Повесть временных лет»
Нестора есть географические сведения о
Руси, описания рек, морей, путей, племен
славян и их соседей.**

- **3. В X-XI в. славяне медленно, но уверенно заселяли северные и северо-восточные земли, двигались к Белому, затем Баренцеву морю и Волге, развивали торговые пути.**
- **4. В XI-XII вв. русские открыли Новую Землю, завладели территорией от Финского залива до Печоры и Северного Урала.**
- **Новгородцы первыми стали переходить за Урал (КАМЕНЬ) в Сибирь и на побережье Карского моря.**

В XVI в. образовалось централизованное Русское государство, в него вошли народы Поволжья. Русские стали продвигаться в лесостепную зону и за Волгу, на Каму и Урал, по воде на север Сибири. На Юге, на Дону появились казачьи станицы.



Тобольск.

В 1632 г. русские дошли до р. Лены и построили Якутский острог, который стал отправной точкой для многих экспедиций на север и восток:


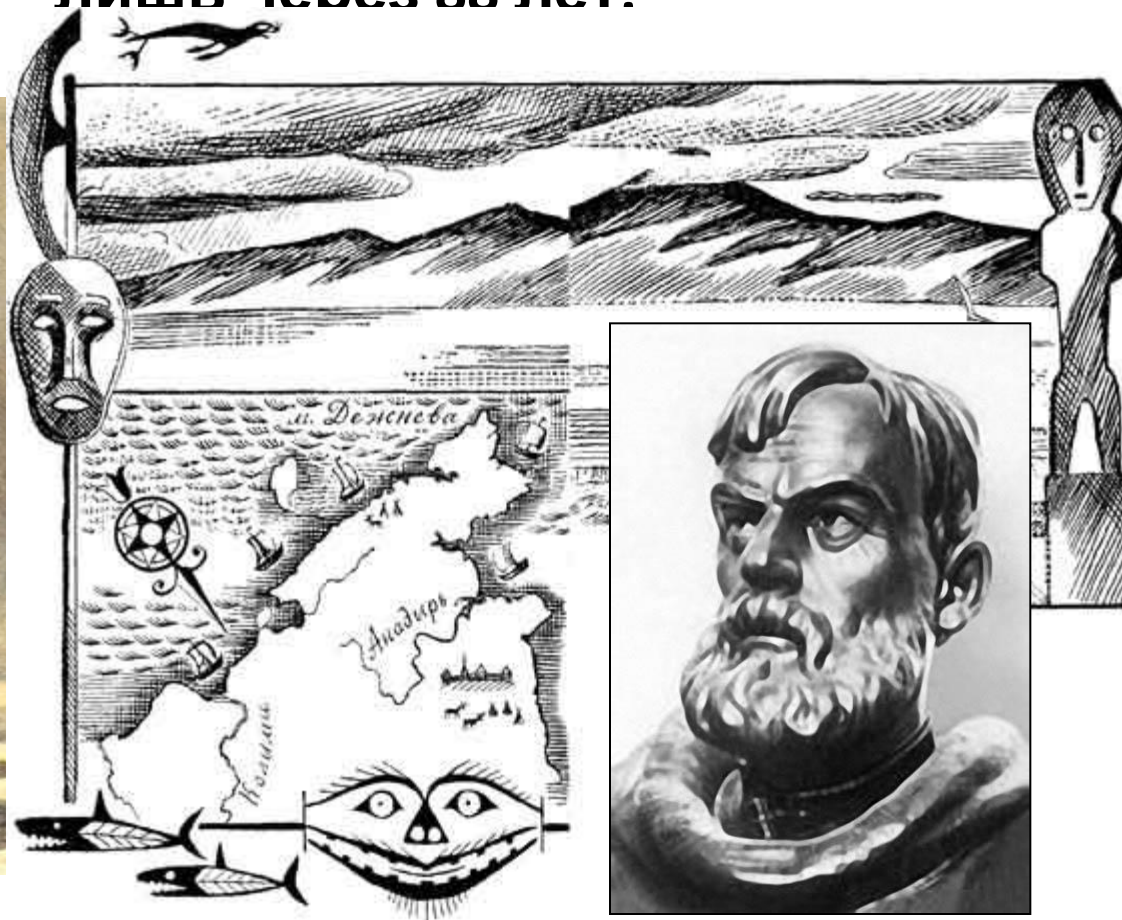

- **6.Иван Москвитин (1632-1642) – побережье Охотского моря** →
- **Василий Поярков (1643-1646) – реки Лена, Алдан, Зея, Амур**
- **Ерофей Хабаров (1649-1653) – Амурский край** →



**СМ карту
стр. 32**

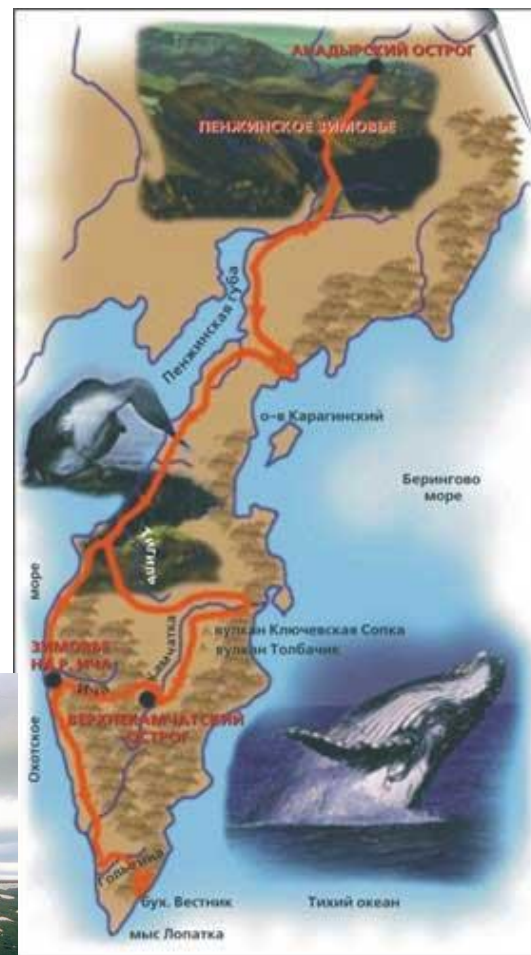


7. В 1648 г. Семен Дежнев и Федот Попов, выйдя из Нижнеколымска, первыми обогнули с/в Азии, доказали, что он не соединяется с Америкой, открыли Берингов пролив. Но донесение нашли лишь через 88 лет.




8. Завершил XVII в. замечательных русских открытий на с/в Азии поход на Камчатку Владимира Атласова

- В 1696-1699 гг. Атласов дал точные и подробные географические описания полуострова и его населения.
- В 1667 г. Петр Годунов составил карту - «Чертеж Сибирской земли»




9.С XVIII в. началось бурное развитие российской географической науки, создан первый атлас из 23 карт «Чертежная книга Сибири» С. Ремизова.


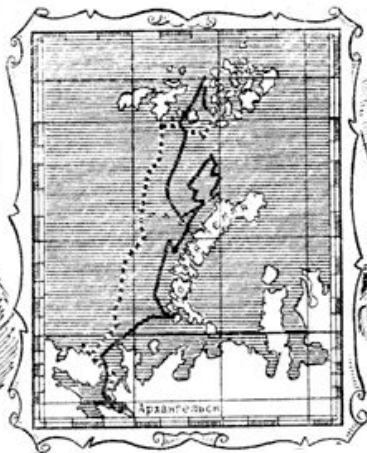
- Нанесены на карту все берега Камчатки и Курильских островов →
- В.Н. Татищев составил первое географическое описание России и выделил районы в Европейской части.
- В 1725- 1729 гг состоялась Первая Камчатская экспедиция Витуса Беринга и А. И.



В Второй экспедиции был исследован северо-восток Азии, открыта Аляска, Командорские острова, составлены карты Северного Ледовитого океана



Участники: Дмитрий и Харитон Лаптевы, В.и М. Прончищевы, С. Малыгин, Д. Овцын, С.И. Челюскин... →



10. Большой вклад в географическое изучение страны внес М.В. Ломоносов (1711-1765), первый русский академик и основатель МГУ, изучивший строение земли, рельеф, северное сияние, атмосферные явления, давший идею Северного морского пути

- В 1768-1774 гг. состоялись Академические экспедиции, изучившие практически всю Европейскую часть страны, многие земли Урала и Сибири.
- (П. Паллас, И. Лепехин, С. Гмелин, А. Гумбольдт, А. Миддендорф и др.)





**ыдающиеся
едиции
низовали**

**евальский, П.
ропоткин,
Обручев,**

- **И.Д. Черский,**
- **В.В. Докучаев,**
- **А.И. Воейков,**
- **О. Диксон,**
- **А.М. Сибиряков**

**• В 1845 году было
создано Русское
географическое
общество.**

12. В советские годы (1917-1991) велось географическое изучение Севера Урала, севера Сибири, Северного Ледовитого океана, поиски полезных ископаемых, полное описание территории и создание точных карт

- **Знаменитыми исследователями и учеными стали С.В. Обручев (см. стр. 40),**
- **Б.А. Вилькицкий (стр 41),**
- **О.Ю. Шмидт (стр. 42),**
- **И.Д. Папанин (стр. 43),**
- **Л.С. Берг (читаем с. 45)**

