


Презентація з географії

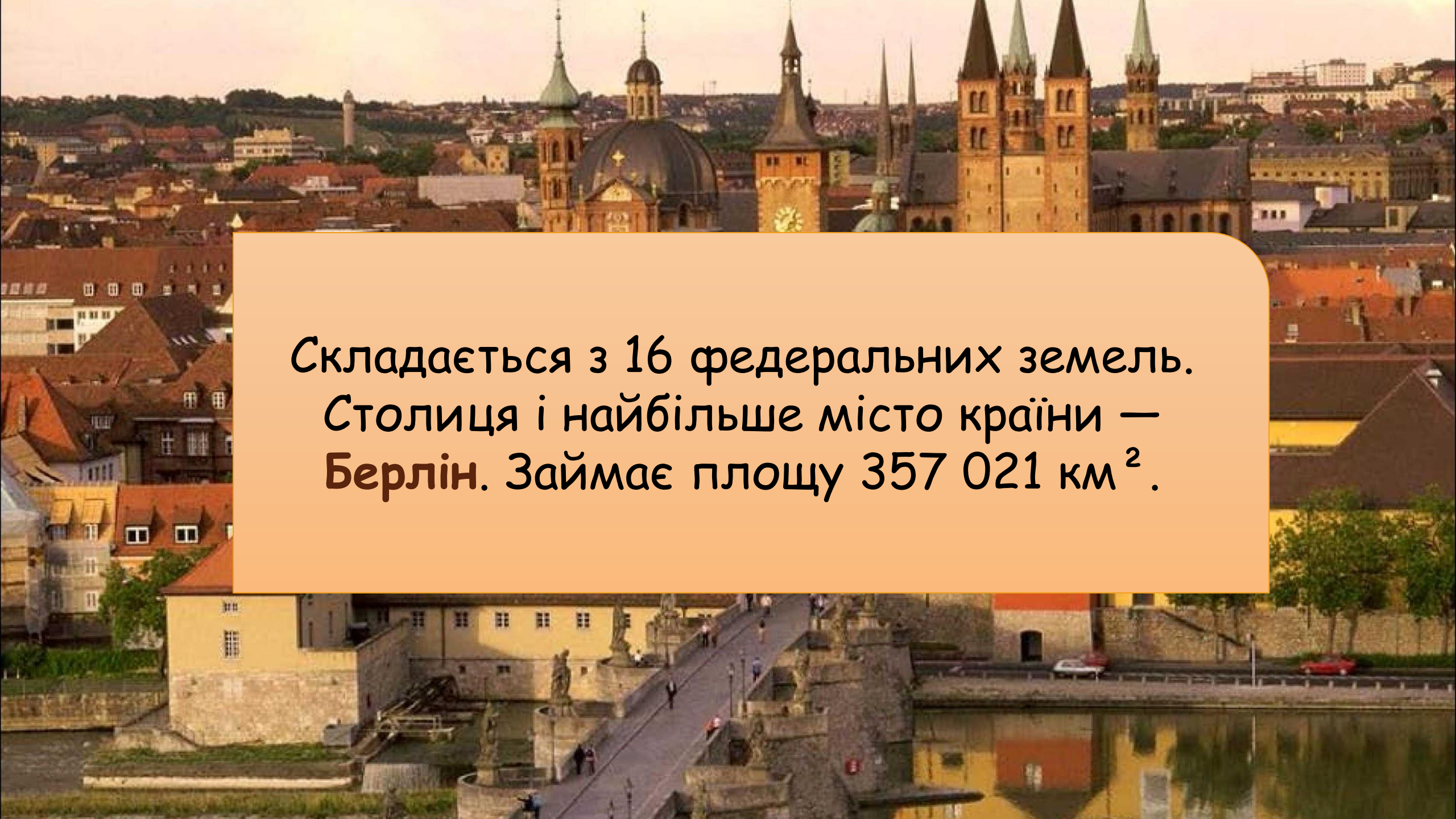


на тему: Німеччина

Німеччина (нім. Deutschland) — країна в
Центральній Європі, демократична
федеративна республіка.

Офіційна назва — Федеративна Республіка
Німеччина

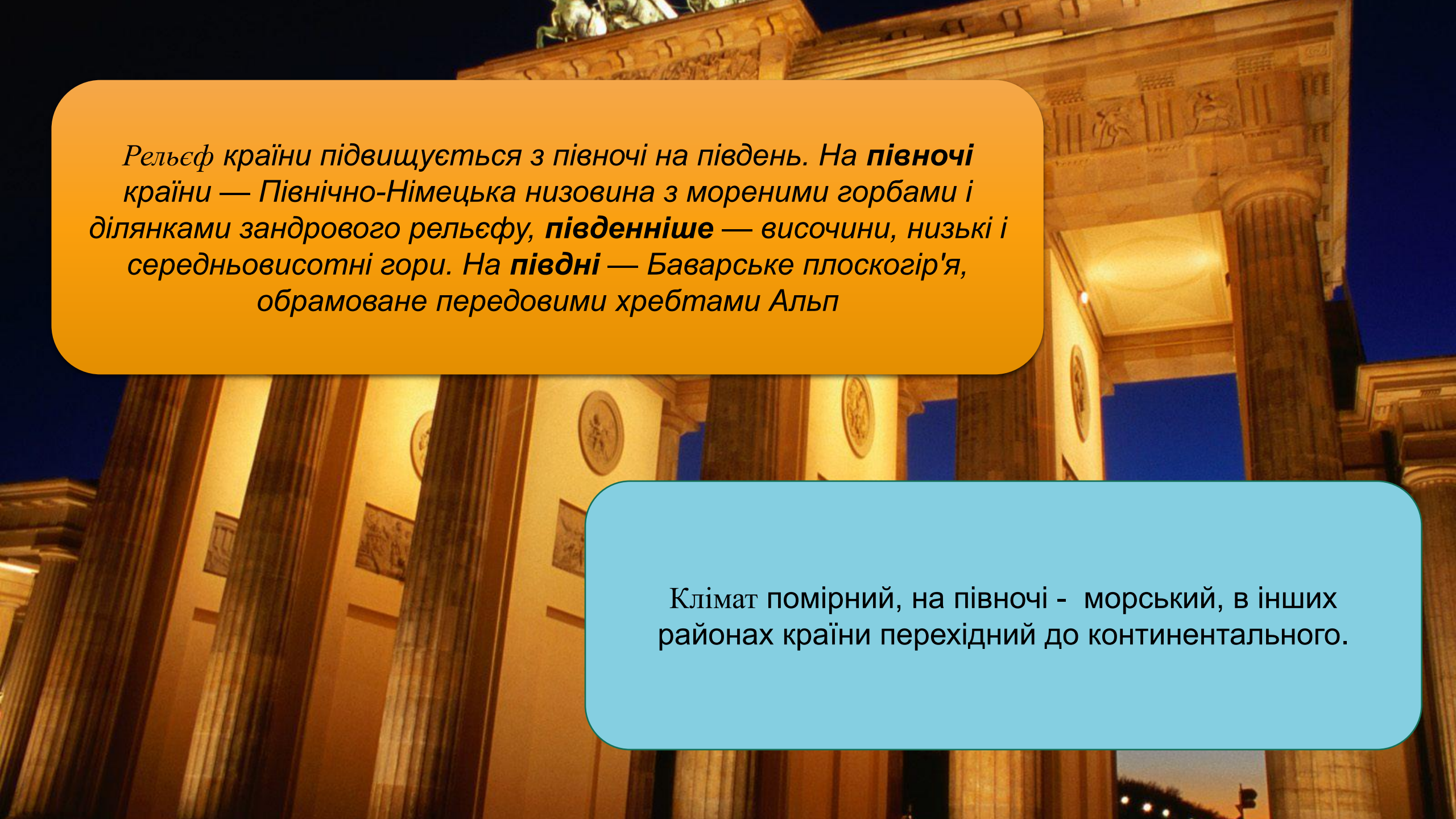




Складається з 16 федеральних земель.
Столиця і найбільше місто країни —
Берлін. Займає площу 357 021 км².

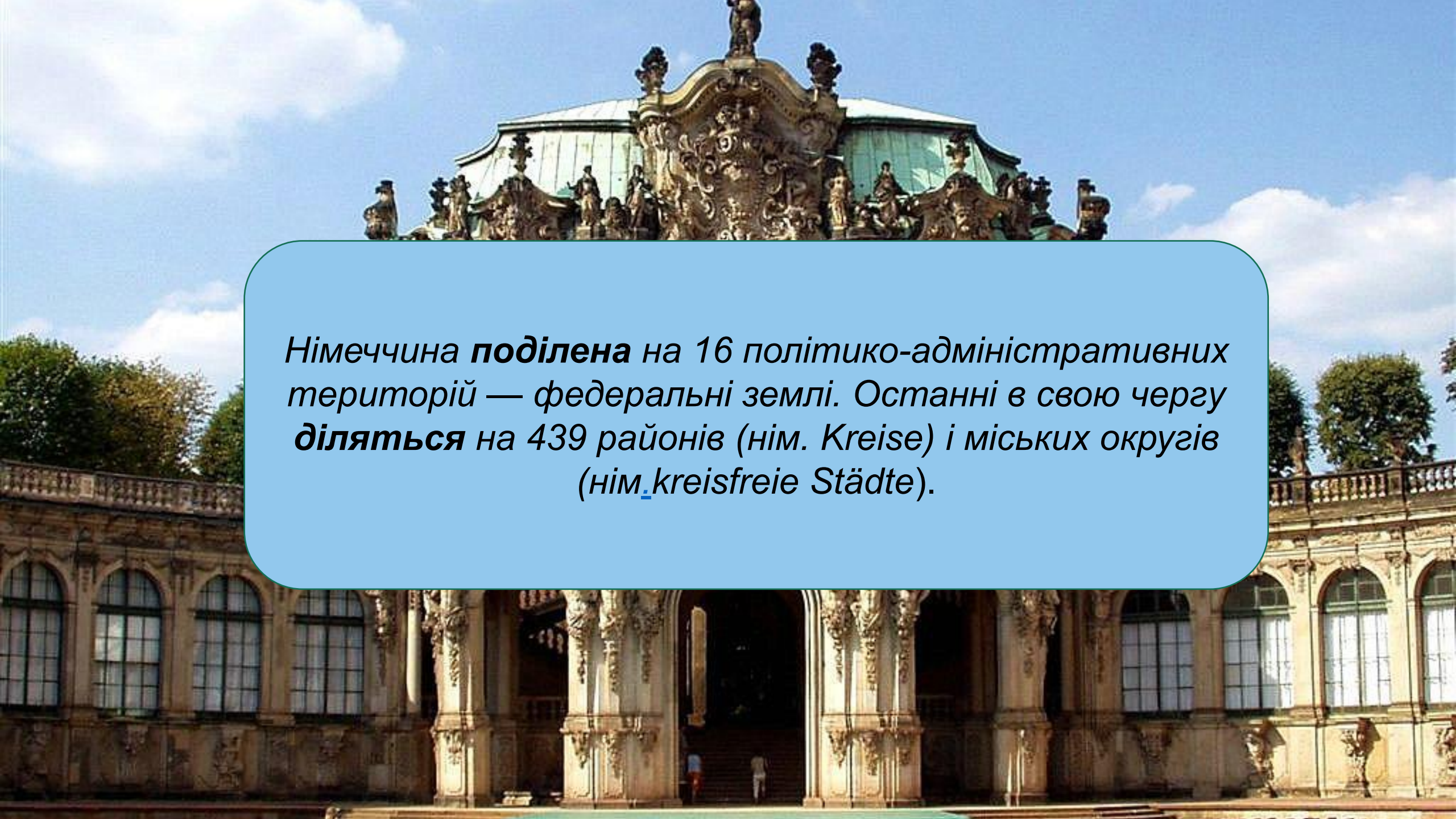
Член **Європейського союзу** та **НАТО**. Країна з найбільшою кількістю населення і найбільшим рівнем економіки в Європейському союзі. Провідна політична сила на Європейському континенті, **технологічний лідер** в багатьох галузях. Після США, Німеччина є **другим найпопулярнішим** місцем міграції в світі.





*Рельєф країни підвищується з півночі на південь. На **півночі** країни — Північно-Німецька низовина з мореними горбами і ділянками зандрового рельєфу, **південніше** — височини, низькі і середньовисотні гори. На **півдні** — Баварське плоскогір'я, обрамоване передовими хребтами Альп*

Клімат помірний, на півночі - морський, в інших районах країни перехідний до континентального.

The image shows the ornate facade of a building, likely a palace or government building, with a central entrance and arched windows. The facade is highly decorative with intricate carvings and sculptures. The central entrance is flanked by two large, ornate columns. The windows are arched and have multiple panes. The building is set against a blue sky with some clouds. A light blue rounded rectangle is overlaid on the image, containing text in Ukrainian.

*Німеччина **поділена** на 16 політико-адміністративних територій — федеральні землі. Останні в свою чергу діляться на 439 районів (нім. *Kreise*) і міських округів (нім. *kreisfreie Städte*).*



Офіційна мова -
німецька.



Населення Німеччини **81,8** мільйони мешканців

із них 73,8 мільйонів з німецьким, а 8 мільйонів із іноземним громадянством.

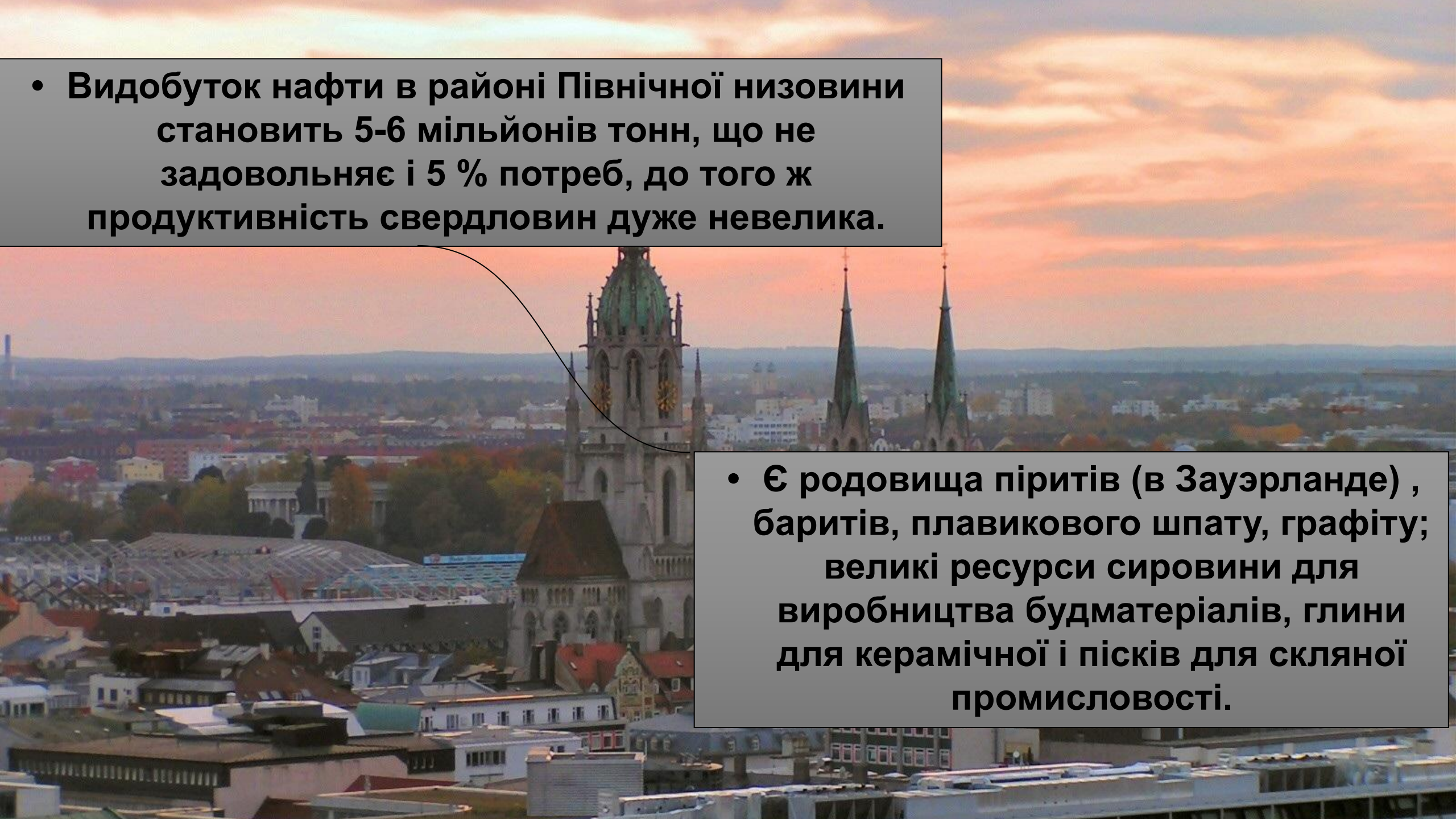
- 
- Головним багатством Німеччини є кам'яне та буре вугілля..

- Ще багата Німеччина солями натрію, калію і магнію. У різних районах країни, є поклади кам'яної солі, але найбільш великі вони на Північно-Німецької низовини.

- Також є запаси природного газу (близько 340 млрд. м³)

- Видобуток нафти в районі Північної низовини становить 5-6 мільйонів тонн, що не задовольняє і 5 % потреб, до того ж продуктивність свердловин дуже невелика.

- Є родовища піритів (в Зауэрланде) , баритів, плавикового шпату, графіту; великі ресурси сировини для виробництва будматеріалів, глини для керамічної і пісків для скляної промисловості.






- Сільське господарство

- Власне виробництво пшениці задовольняє попит на 80%, цукру - на 85%, м'яса - на 90%, молока - на 100%.

- Особливо розвинуте тваринництво, яке дає 80% усієї продукції сільського господарства.

- В даний час у зв'язку з розширенням Європейського Союзу транспортна система Німеччини отримує нове загальноєвропейське значення. На думку експертів, завдяки майбутнього приєднання до ЄС ряду східноєвропейських країн Німеччина стане вузлом транспортних потоків у товарообігу між Західною і Східною Європою. Через транспортну систему Німеччини будуть проходити змішані перевезення (морський, річковий, автомобільний і залізничний транспорт) виробничого сировини в країни Східної Європи і зворотний ввезення в Західну Європу готової продукції.



• Транспорт

