

Краснопахорское п., вблизи д. Софьино (ТАО)

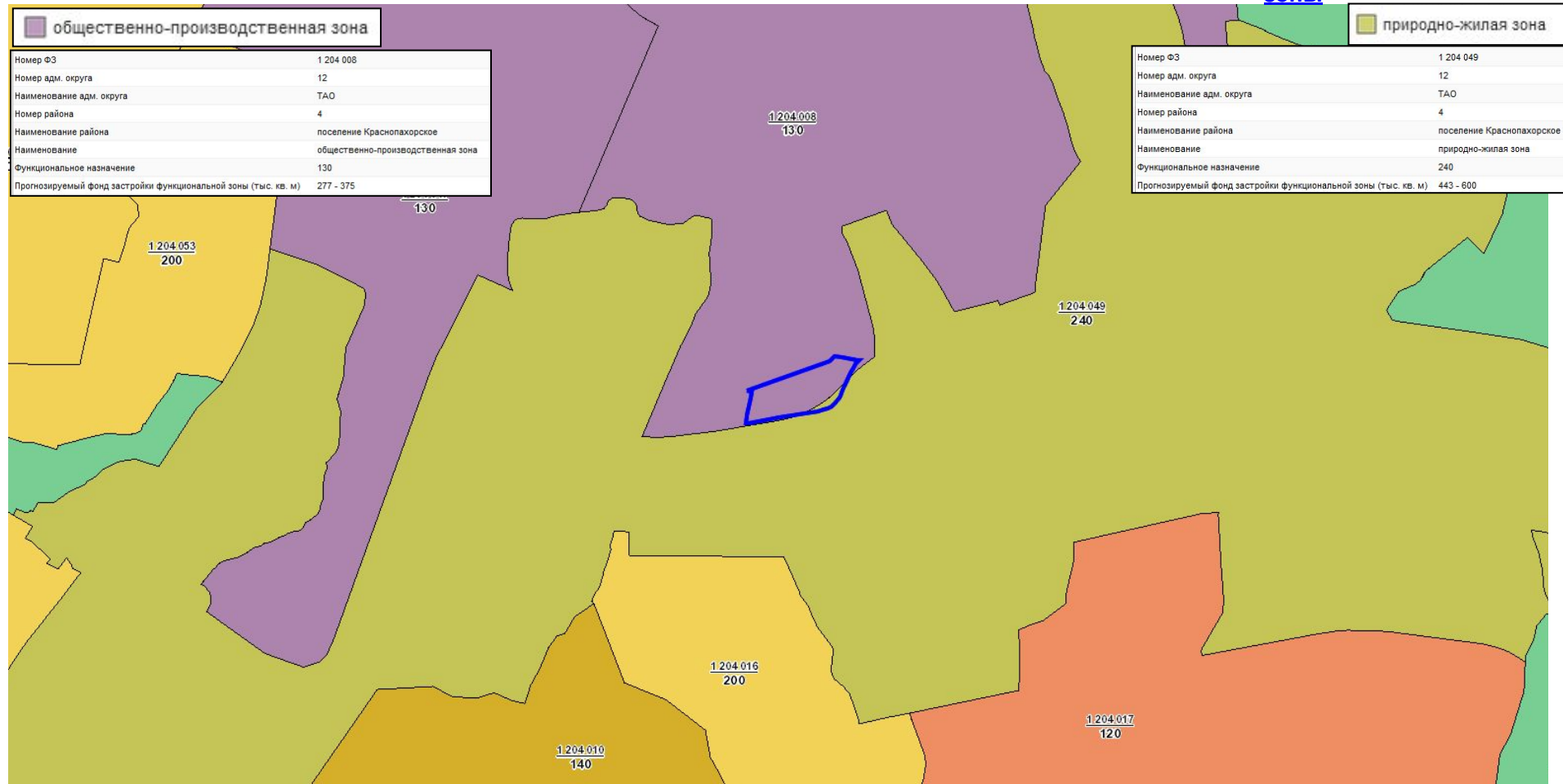


Краснопахорское п., вблизи д. Софьино (ТАО)



Краснопахорское п., вблизи д. Софьино (ТАО)

Схема генерального плана: функциональные
зоны

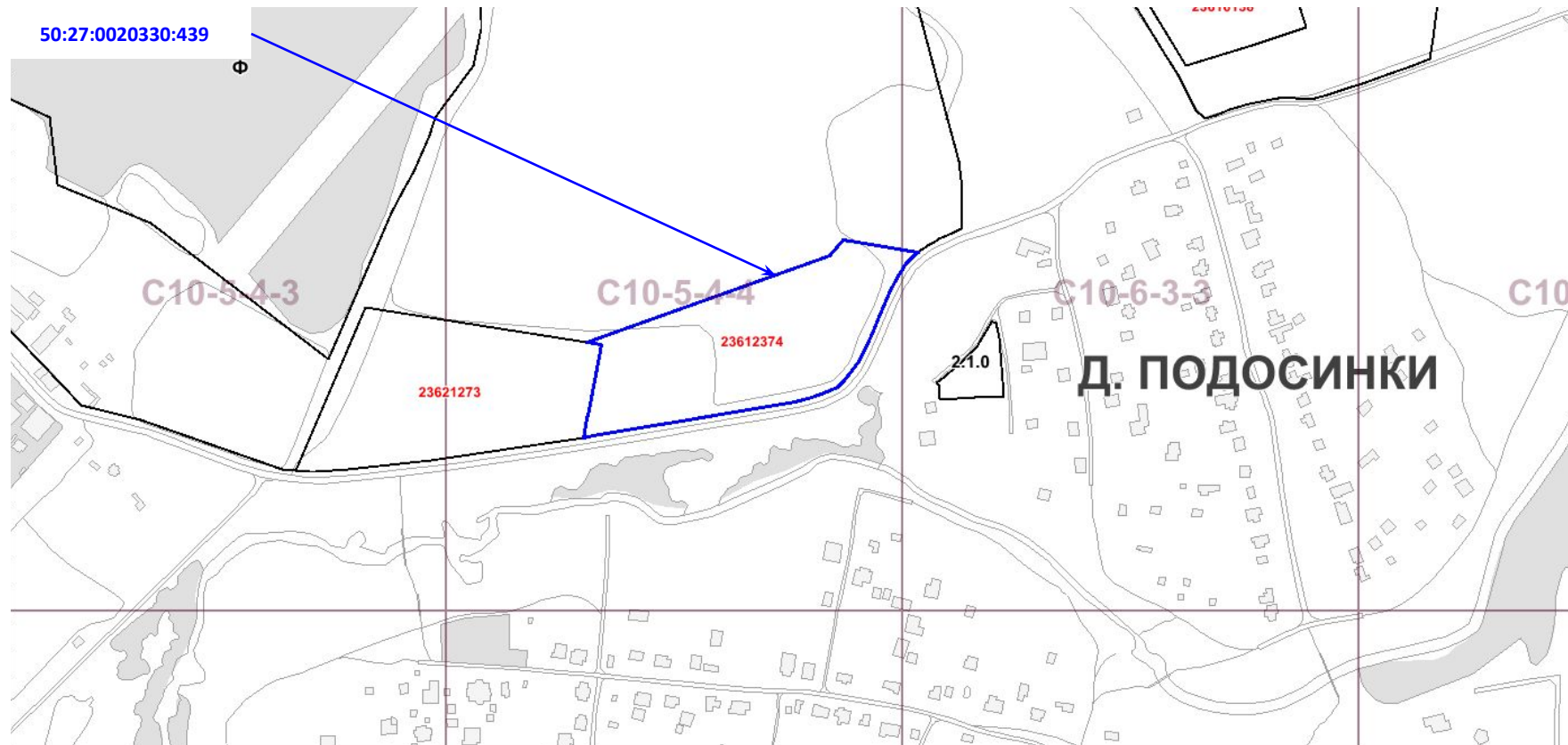


Краснопахорское п., вблизи д. Софьино (ТАО)

[Карты правил землепользования и застройки:](#)

[Границы территориальных зон и виды разрешенного использования земельных участков и объектов капитального строительства](#)

[Зоны и подзоны](#)

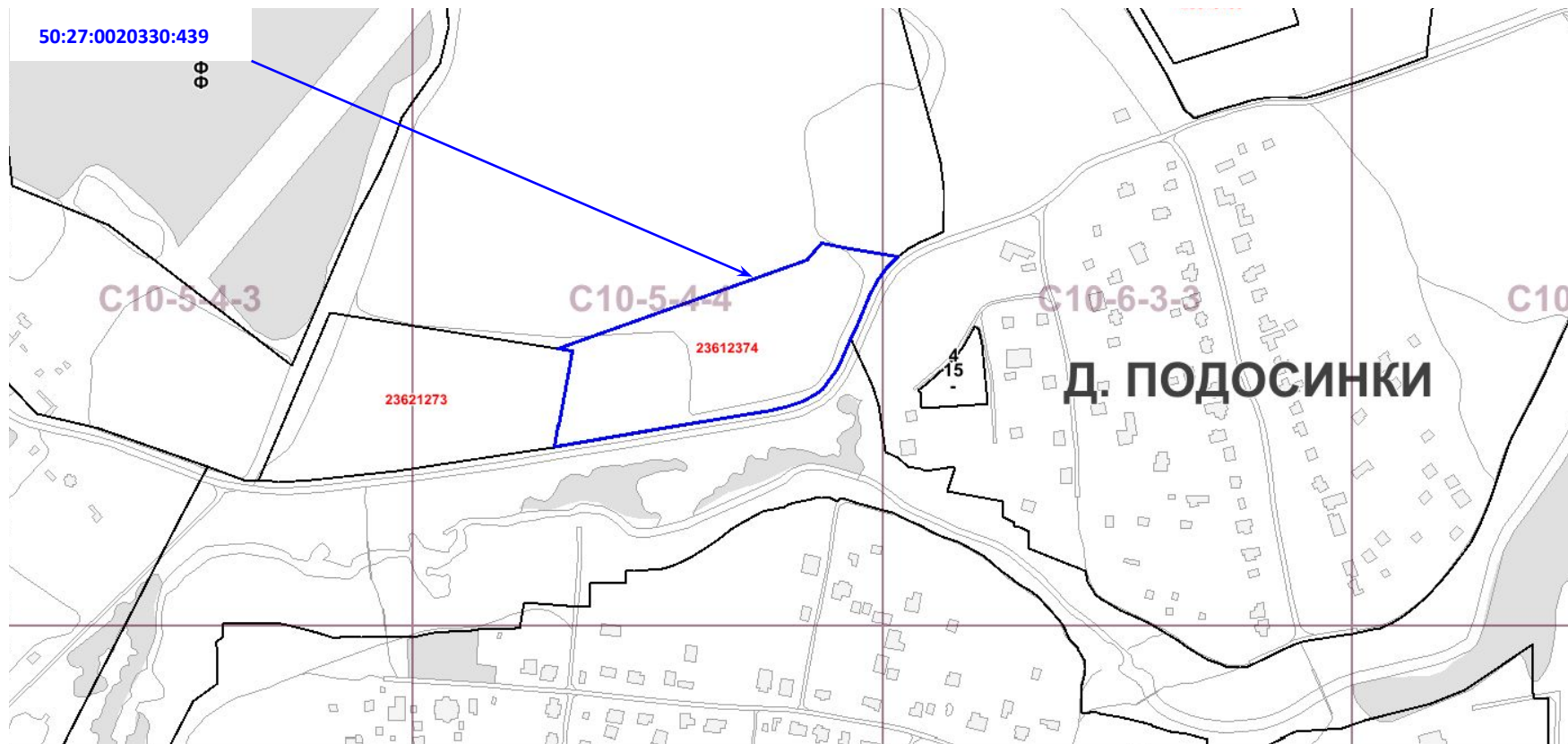


Краснопахорское п., вблизи д. Софьино (ТАО)

[Карты правил землепользования и застройки:](#)

[зоны и подзоны](#)

[Границы территориальных зон, подзон территориальных зон и предельные параметры разрешенного строительства, реконструкции объектов капитального строительства](#)



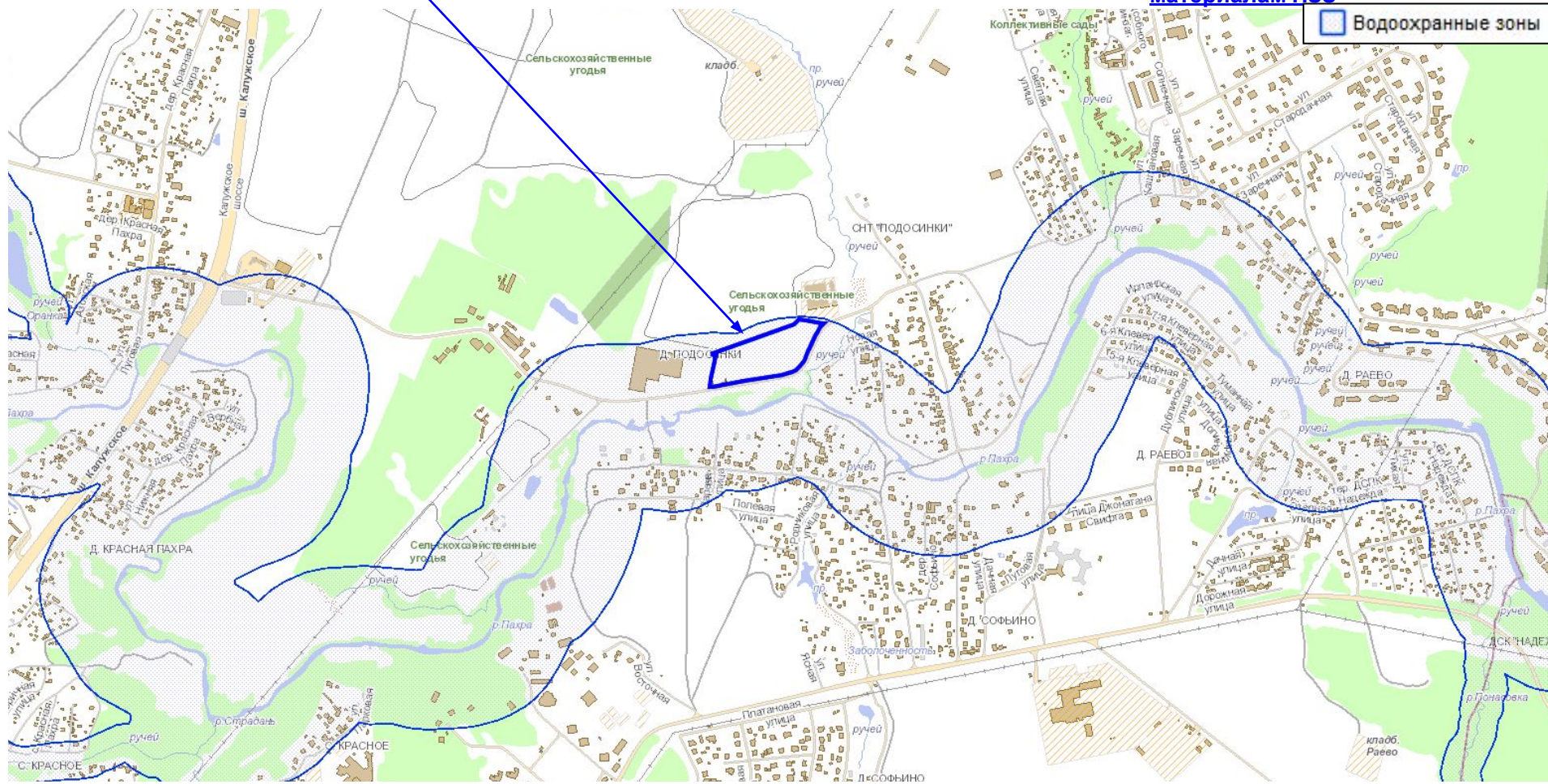
Пункт 158

Территориальная зона	23612374
Основные виды разрешенного использования	- Размещение береговых полос водных объектов общего пользования, скверов, бульваров, парков, садов, велодорожек и объектов велотранспортной инфраструктуры, малых архитектурных форм (12.0.1)
Условно разрешенные виды использования	
Вспомогательные виды	
Максимальный процент застройки (%)	0
Высота застройки (м)	0
Плотность застройки (тыс. кв. м/га)	0
Иные показатели	

Краснопахорское п., вблизи д. Софьино (ТАО)

Территории с особыми требованиями по материалам ПЗЗ

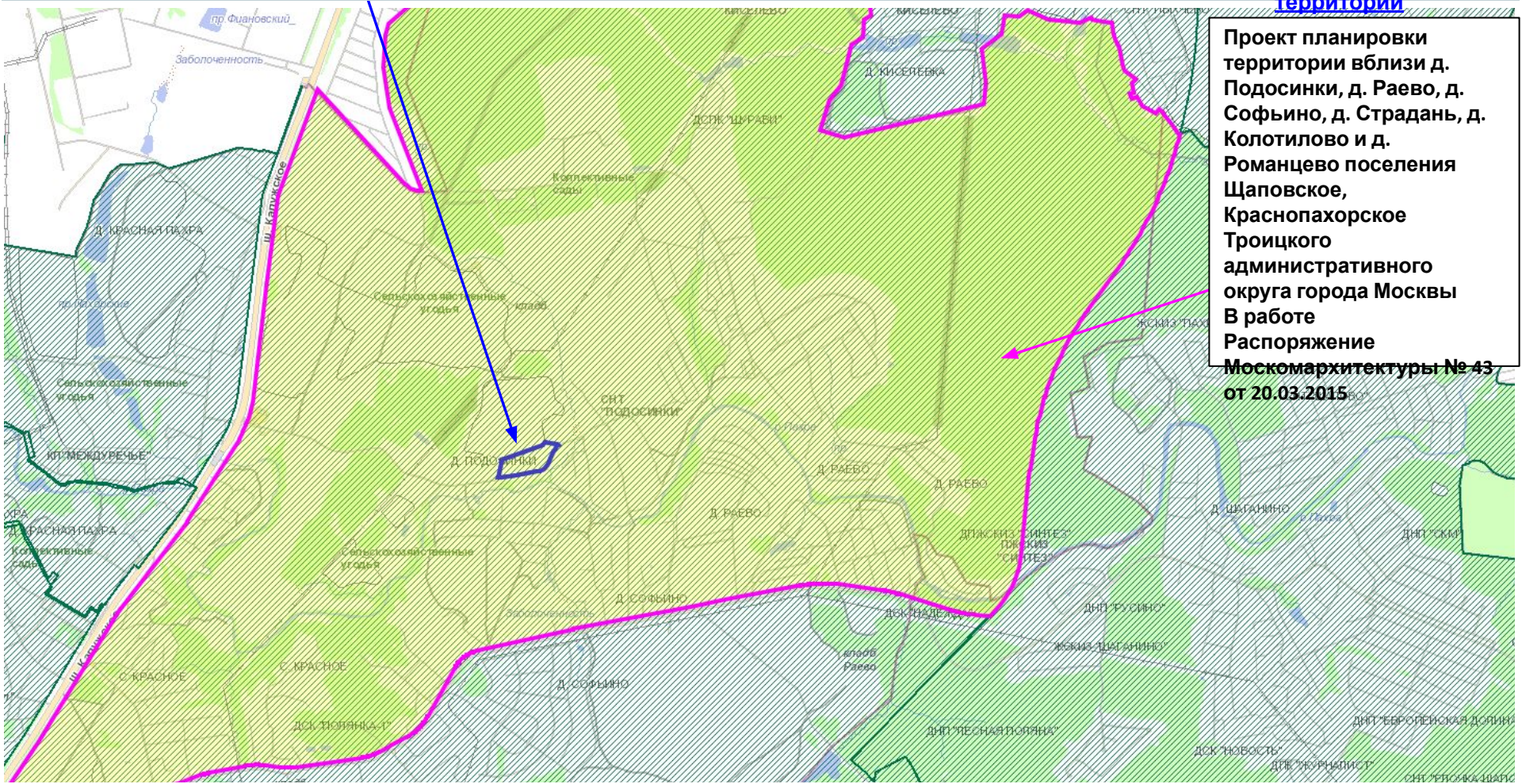
Водоохранные зоны



Краснопахорское п., вблизи д. Софьино (ТАО)

Проекты планировки территории

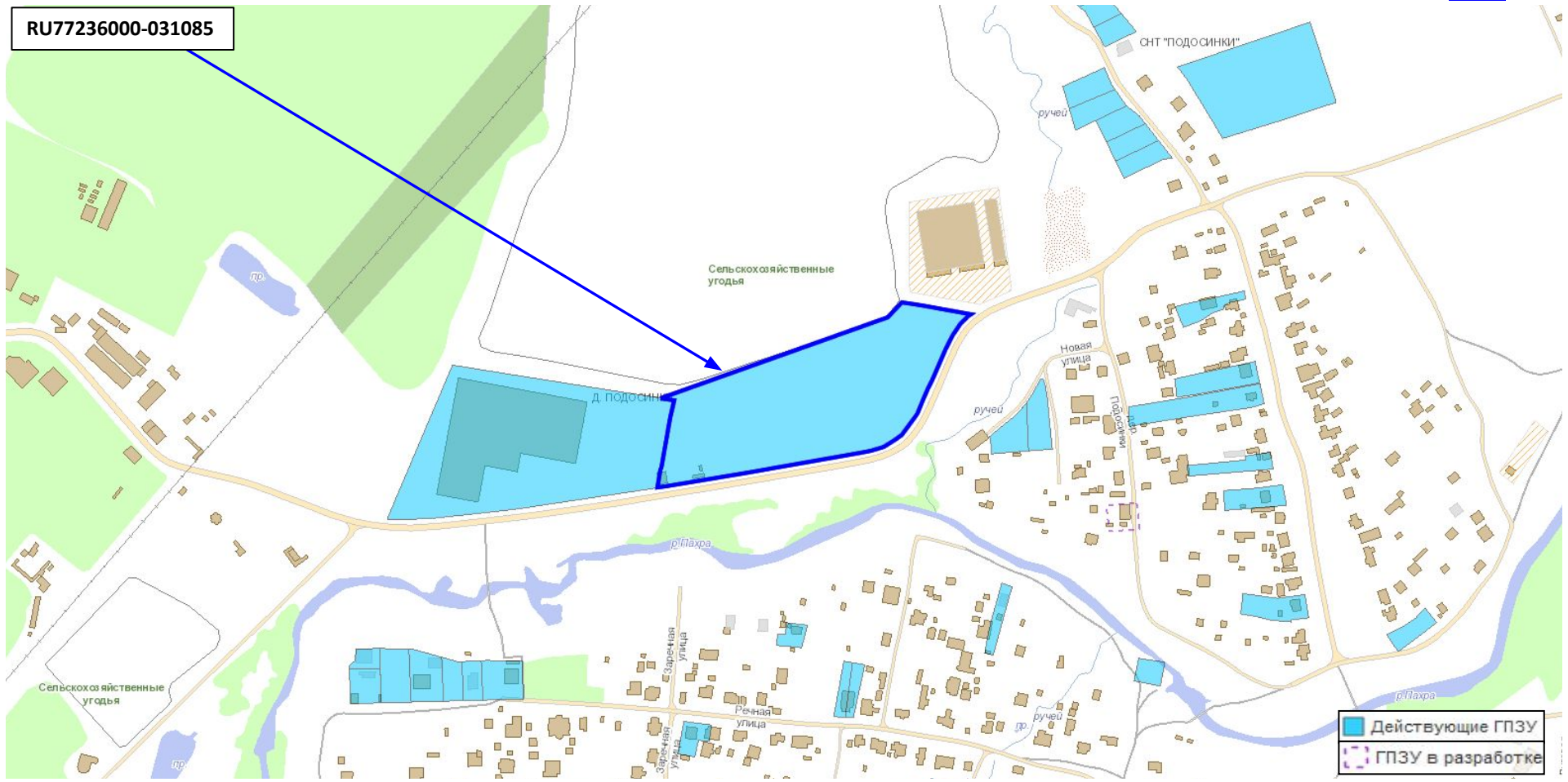
Проект планировки территории вблизи д. Подосинки, д. Раево, д. Софьино, д. Страдань, д. Колотилово и д. Романцево поселения Щаповское, Краснопахорское Трицкого административного округа города Москвы
В работе
Распоряжение Москомархитектуры № 43 от 20.03.2015



Краснопахорское п., вблизи д. Софьино (ТАО)

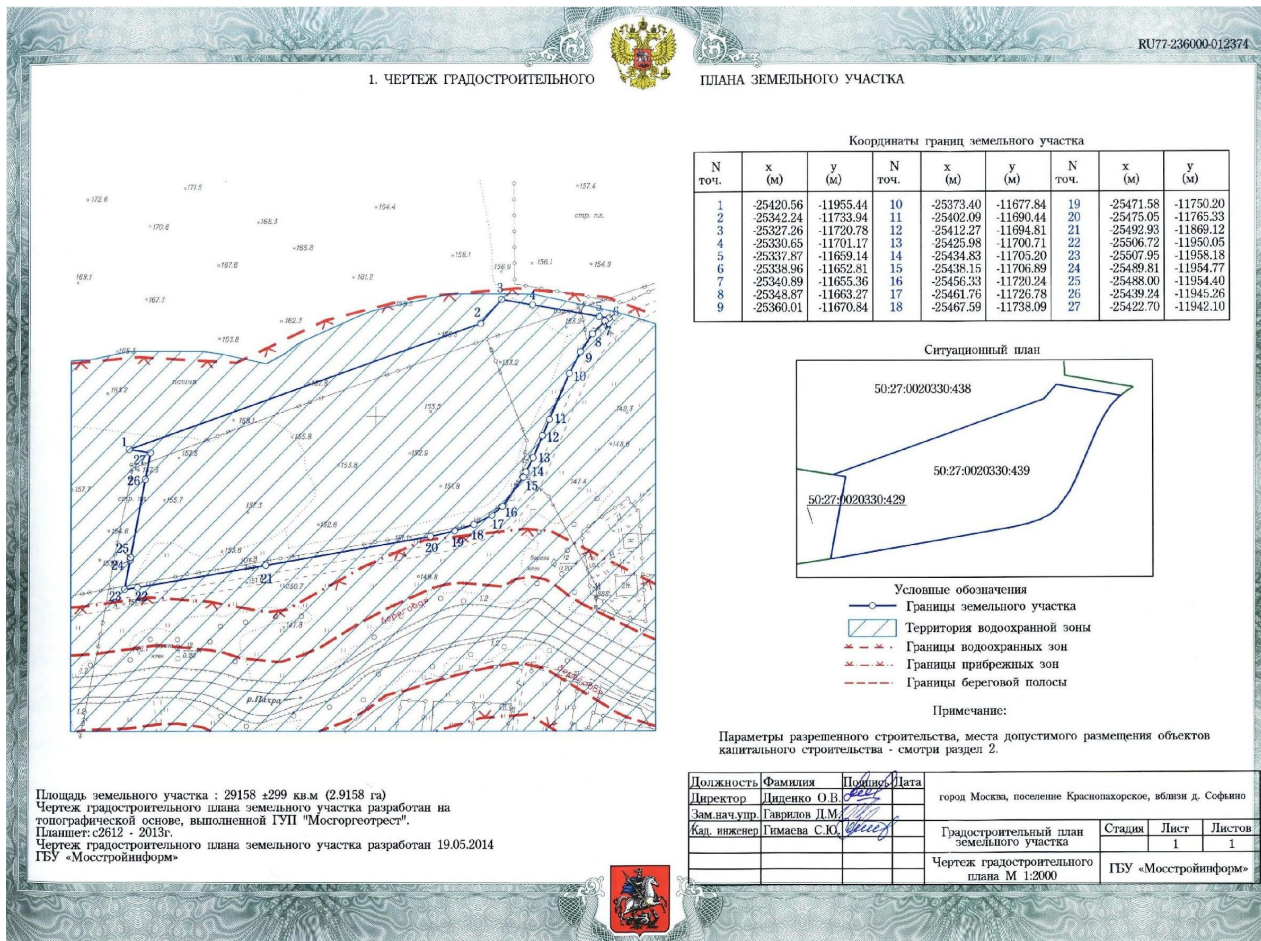
Границы
ГПЗУ

RU77236000-031085



■ Действующие ГПЗУ
▭ ГПЗУ в разработке

Краснопахорское п., вблизи д. Софьино (ТАО)



41. Об аннулировании градостроительных планов земельных участков под размещение ИЖС (ТиНАО).**Приняты решения:**

1. Княжевской Ю.В. в срок до 31.08.2017:

1.1. аннулировать ранее выданный градостроительный план земельного участка № RU77-145000-008536, утвержденный приказом Москомархитектуры от 23.09.2013 № 2249;

1.2. аннулировать ранее выданный градостроительный план земельного участка № RU77-239000-015725, утвержденный приказом Москомархитектуры от 15.06.2015 № 2152;

1.3. аннулировать ранее выданный градостроительный план земельного участка № RU77-239000-015594, утвержденный приказом Москомархитектуры от 14.05.2015 № 1664;

1.4. аннулировать ранее выданный градостроительный план земельного участка № RU77-244000-010791, утвержденный приказом Москомархитектуры от 04.03.2014 № 445;

1.5. аннулировать ранее выданный градостроительный план земельного участка № RU77-239000-010645, утвержденный приказом Москомархитектуры от 11.02.2014 № 258;

1.6. аннулировать ранее выданный градостроительный план земельного участка № RU77-242000-021597, утвержденный приказом Москомархитектуры от 24.08.2016 № 3101;

1.7. аннулировать ранее выданный градостроительный план земельного участка № RU77-242000-022224, утвержденный приказом Москомархитектуры от 12.10.2016 № 3673;

1.8. аннулировать ранее выданный градостроительный план земельного участка № RU77-236000-012374, утвержденный приказом Москомархитектуры от 12.11.2014 № 2848;

1.9. аннулировать ранее выданный градостроительный план земельного участка № RU77-236000-019967, утвержденный приказом Москомархитектуры от 13.05.2016 № 1476;

1.10. аннулировать ранее выданный градостроительный план земельного участка № RU77-236000-022376, утвержденный приказом Москомархитектуры от 26.10.2016 № 3847;

1.11. аннулировать ранее выданный градостроительный план земельного участка № RU77-238000-024702, утвержденный приказом Москомархитектуры от 27.03.2017 № 1061;

1.12. аннулировать ранее выданный градостроительный план земельного участка № RU77-242000-013260, утвержденный приказом Москомархитектуры от 05.11.2014 № 2780;

1.13. аннулировать ранее выданный градостроительный план земельного участка № RU77-236000-016089, утвержденный приказом Москомархитектуры от 05.06.2015 № 2053;

1.14. аннулировать ранее выданные градостроительные планы земельных участков:
- кадастровый № 50:27:0030134:72 - № RU77-238000-024234, утвержденный приказом Москомархитектуры от 22.02.2017 № 636;

- кадастровый № 50:27:0030123:218 - № RU77-238000-024290, утвержденный приказом Москомархитектуры от 22.02.2017 № 657;

1.15. аннулировать ранее выданный градостроительный план земельного участка № RU77-241000-019198, утвержденный приказом Москомархитектуры от 24.03.2016 № 794;

1.16. аннулировать ранее выданный градостроительный план земельного участка № RU77-236000-020484, утвержденный приказом Москомархитектуры от 08.06.2016 № 1928;

1.17. аннулировать ранее выданный градостроительный план земельного участка № RU77-236000-019047, утвержденный приказом Москомархитектуры от 10.03.2016 № 528;

Краснопахорское п., вблизи д. Софьино (ТАО)

Планируемое размещение линейных и иных объектов скоростного внеуличного и внешнего транспорта федерального, регионального значения на присоединенных территориях



Краснопахорское п., вблизи д. Софьино (ТАО)

Планируемое размещение линейных и иных объектов улично – дорожной сети федерального, регионального значения на присоединенных территориях

50:27:0020330:439

