




БЕЛГОРОДЧИНА ОТ ИСТОКОВ ДО НАШИХ ДНЕЙ



Карта Белгородской области



История основания Белгорода – это период, относящийся к территории современного города и укладывающийся во временные рамки с VIII века до нынешних дней.



Белгородом возвращается в освобожденный город. Улица Богдана Хмельницкого, 1943 г.

Начало отсчета истории Белгорода является спорной датой.

Некоторые источники называют первыми поселения, появившиеся во времена Киевской Руси конца **X века на Северском Донце**, другие говорят, что город был основан **11 сентября 1596 года**.



Белгородская крепость в XVII веке



Оборонительное значение сохраняется за крепостью вплоть до середины XVIII века; здесь был сформирован Белгородский полк, действия которого направлялись в основном против польских и турецких войск на Украине, в Северной войне и других военных действиях. С присоединением к России Крыма и Новороссийского края Белгород заселяют поляки, украинцы, литовцы, его приписывают сначала к Киевской, затем к Курской

УКАЗ
ПРЕЗИДИУМА ВЕРХОВНОГО СОВЕТА СССР

Об образовании в составе РСФСР Белгородской области

Утвердить представление Президиума Верховного Совета Российской Советской Федеративной Социалистической Республики об образовании в РСФСР Белгородской области с центром в городе Белгороде.

В состав Белгородской области включить города Белгород, Старый Оскол Курской области и следующие районы в их существующих границах: Белгородский, Белянинский, Боброво-Дворский, Больше-Троицкий, Борисовский, Валуйский, Велико-Михайловский, Волоконовский, Грайворонский, Ивнянский, Корочанский, Краснояружский, Микояновский, Ново-Оскольский, Прохоровский, Ракитянский, Саженский, Скороднянский, Старо-Оскольский, Томаровский, Уразовский, Чернянский и Шебекинский Курской области; Алексеевский, Буденновский, Вейделевский, Ладомировский, Никитовский, Ровенький, Уколовский и Шаталовский Воронежской области.



Председатель Президиума
Верховного Совета СССР - К. ВОРОШИЛОВ.

Секретарь Президиума
Верховного Совета СССР - *И. Песков*

Москва, 6 января 1954

БЕЛГОРОДСКАЯ
ОБЛАСТЬ БЫЛА
ОБРАЗОВАНА
УКАЗОМ
ПРЕЗИДИУМА
ВЕРХОВНОГО
СОВЕТА СССР ОТ
6 ЯНВАРЯ 1954
ГОДА.



published in <http://www.panorama.com>

ИСТОРИЯ ОСНОВАНИЯ БЕЛГОРОДСКОГО КРАЯ

Итак, отправляемся в наше путешествие. А знаете ли вы, что Белгородчина — исторически русская земля. Потому что примерно **100 тысяч лет** назад на территории нынешней Белгородчины появились первые люди. Ученые называют их **неандертальцами** или **палеоантропами**. Все это являются доказательства каменные и ручные рубила, сделанные неандертальцами, ученые обнаружили возле села Углово Валуйского района.





Две с половиной тысячи лет назад в степях, появились кочевники-скифы. Это были грозные воины. Они прожили около трех веков, а потом их вытеснили еще более воинственные племена-сарматы, которые властвовали здесь целых шестьсот лет. А потом пришли славяне-предки русского, украинского и белорусского народов.

Скифы хоронили своих вождей и воинов в высоких курганах. Такие захоронения есть, у села Горки Красненского района.





Скифы- одни из древних народов, населявших наш полуостров. Название скифы происходит от греч. слова «чаша», которую скифы всегда носили на поясе.

Сарматы— кочевой скотоводческий и раноязычный народ конца раннего Железного века (VI—IV вв. до н. э.), потомки Сымбата, населявшие степные районы от водораздела Тисы и Дуная до Аральского моря (территория современной Украины, России и Казахстана).



Восточные славяне – предки русских, украинцев, белорусов



ВОТ ТАК ВЫГЛЯДЕЛИ НАШИ ПРЕДКИ-СЛАВЯНЕ

Примерно 350 лет назад, в середине 17 века вдоль южных границ России была построена укрепленная линия для защиты от набегов крымских и ногайских татар. Длина черты была 800 километров. Она проходила через Белгородскую, Воронежскую, Липецкую, Тамбовскую, а также Сумскую область Украины.




Возле нынешнего села Холки Чернянского района, на правом берегу Оскол, тысячу лет назад стояла мощная крепость, она была построена, чтобы защищать от кочевников южную границу Черниговского княжества и всей Руси.

Одним из первых славянских племен, живших на территории нашего края, были северяне. Долгое время они платили дань кочевникам-хазарам. Но киевский князь Олег, Святослав и Владимир - победили степняков и земли северян стали частью Древнерусского государства.



Хазары



ЗНАЧИМЫЕ ВОЕННЫЕ БИТВЫ

Полтавская битва.
Белгородский пехотный полк прославил себя в 1709 году, он мужественно защищал редуты от атаки войск Шведского Короля Карл 12.



Большой Белгородский полк

В 1656 году князь Ромодановский Григорий Григорьевич был прислан в Белгород для создания Большого Белгородского полка и был назначен его командующим. Численность полка достигла 30 тысяч



История Белгородского разряда и Большого Белгородского полка занимает одно из заметных мест в строительстве государства Российского

Отвага и мужество защитников Белгородской крепости, героические походы Белгородского полка, участие в Отечественной войне 1812 года, первые бои гражданской войны.



Самое важное историческое место на всей Белгородской земле - Прохоровское поле. Здесь в разгар Великой Отечественной войны 12 июля 1943 года развернулось самое грандиозное танковое сражение в истории, которое увенчалось разгромом немецких войск и стало переломным событием в данной войне.



КУРСКАЯ БИТВА

ОГНЕННОЕ
ЛЕТО
1943

5 августа, Сосновый Бор

5 февраля 1942 года на Камышитовом заводе фашисты расстреляли и сожгли около 1800 человек – жителей Белгорода.
Это были в основном старики, женщины и дети...



В день освобождения в Белгороде от немецко-фашистских захватчиков было **150** жителей.

Вдумайтесь: всего полторы сотни из почти **35 тысяч** человек, населявших город до войны!

Жизнь под пятой гитлеровцев была полна ужаса и страданий. Людей убивали каждый день - методично и жестоко, в духе пресловутого «немецкого порядка».

Из застенков гестапо, устроенных в подвале аптеки № 8 на улице Фрунзе (ныне проспект Славы), живым никто не возвращался.

На Базарной площади вешали, в Дальнем парке расстреливали, а на Камышитовом заводе сжигали людей.



В Белгороде в парке установлен мемориал жертвам оккупации.

Перед войной и во время оккупации он назывался Дальним парком.

Здесь немцы хоронили пленных советских солдат, жителей Белгорода, замученных в застенках гестапо. Здесь совершали казни.



5 августа 1943 года, в ходе Курской битвы, Белгород освободили от гитлеровских оккупантов. Приказом Верховного Главнокомандующего И.В.Сталина двум стрелковым дивизиям - 89-й гвардейской и 305-й, которые первыми ворвались в город, было присвоено наименование «Белгородских». Москва салютовала освободителям Белгорода двенадцатью артиллерийскими залпами из 120 орудий.



СЕГОДНЯ БЕЛГОРОДСКАЯ ОБЛАСТЬ ВКЛЮЧАЕТ 21 РАЙОН

Административно-территориальное деление Белгородской области



герб

Белгородской области



флаг Белгородской области



Площадь 27134 км²

Население 1 544 108 человек

ГОРОДА БЕЛГОРОДСКОЙ ОБЛАСТИ

1. Белгород



2. Алексеевка



3. Бирюч



4. Валуйки




5. Грайворон




6. Губкин




7. Короча




8. Новый Оскол



9. Старый Оскол



10. Строитель



11. Шебекино



В СОСТАВ ОБЛАСТИ ВХОДЯТ 9 ГОРОДСКИХ ОКРУГОВ

**Алексеевский городской округ,
Валуйский городской округ,
Грайворонский городской округ,
Губкинский городской округ,
Новооскольский городской округ,
Старооскольский городской округ,
Шебекинский городской округ,
Яковлевский городской округ,
город Белгород**



13 муниципальных районов, 25 городских и 260 сельских поселений.

ГЕРБ ГОРОДА БЕЛГОРОДА И БЕЛГОРОДСКОЙ ОБЛАСТИ



СКИФЫ



САРМАТЫ



СЛАВЯНЕ



Викторина

«Белгородчина от истоков до наших дней»

1. Что изображено на гербе Белгородской области?
2. Какие цвета изображены на флаге Белгородской области?
3. Район Белгородской области, который славится яблоками?
4. Назовите полезные ископаемые в Белгородской области?
5. Назовите крупнейшие реки, протекающие по территории Белгородской области?
6. Сколько районов входит в состав Белгородской области и назовите их?
7. С какими областями граничит область?
8. Почему область названа Белгородской?

Ответы на вопросы:

1. Орел надо львом.
2. Синий крест на четыре части- красный, белый, зеленый, черный.
3. Корочанский
4. Железная руда, мел, глина, бокситы, минеральные воды.
5. Оскол, Северский Донец, Тихая Сосна, Ворскла, Короча.
6. 22 района.
7. Курская, Воронежская.
8. Меловые горы.