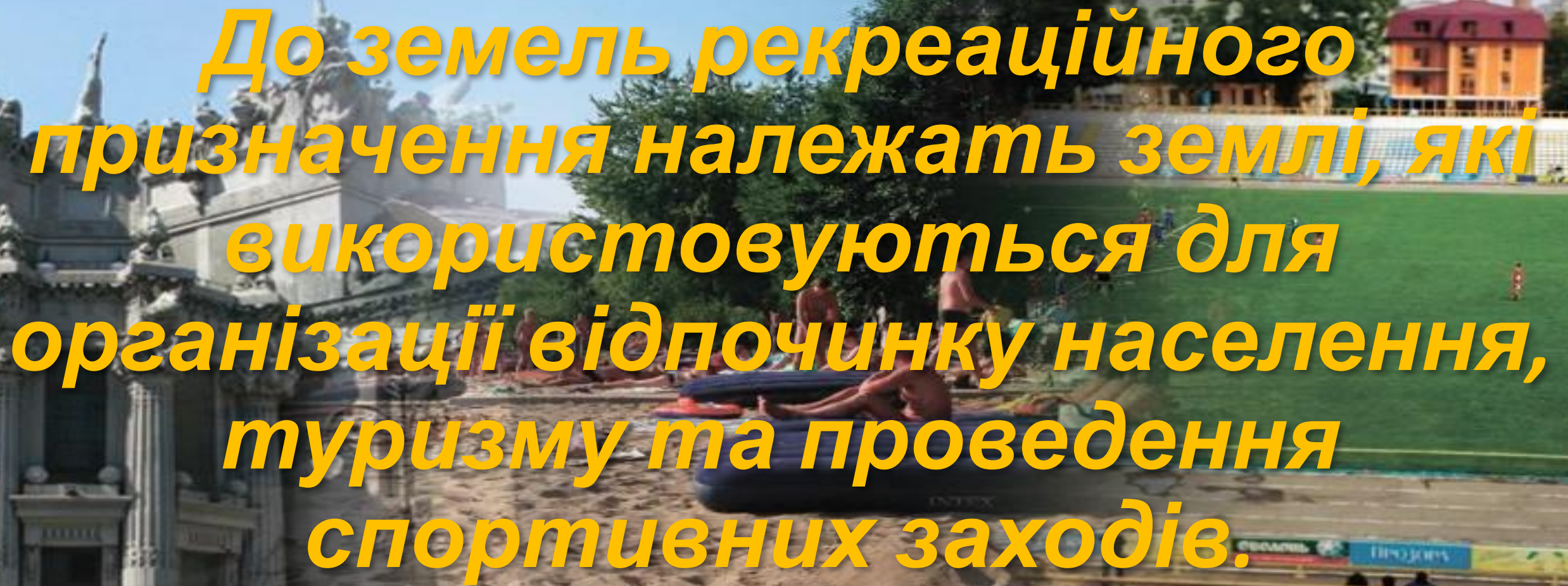




*Землі рекреаційного
призначення*



До земель рекреаційного призначення належать землі, які використовуються для організації відпочинку населення, туризму та проведення спортивних заходів.

*На Україні є чимало
об'єктів що відносяться
до даної категорії.*

Серед них:



Пансіонат «Сонячна Долина»



Пансіонат «Сонячна Долина» розташований у Закарпатті с. Поляна. Природа, покриті змішаним лісом схили гір, чисте гірське повітря і унікальні ресурси цього курорту забезпечують одночасно і оздоровлення і відпочинок

Пансіонат «Сонячна Долина»



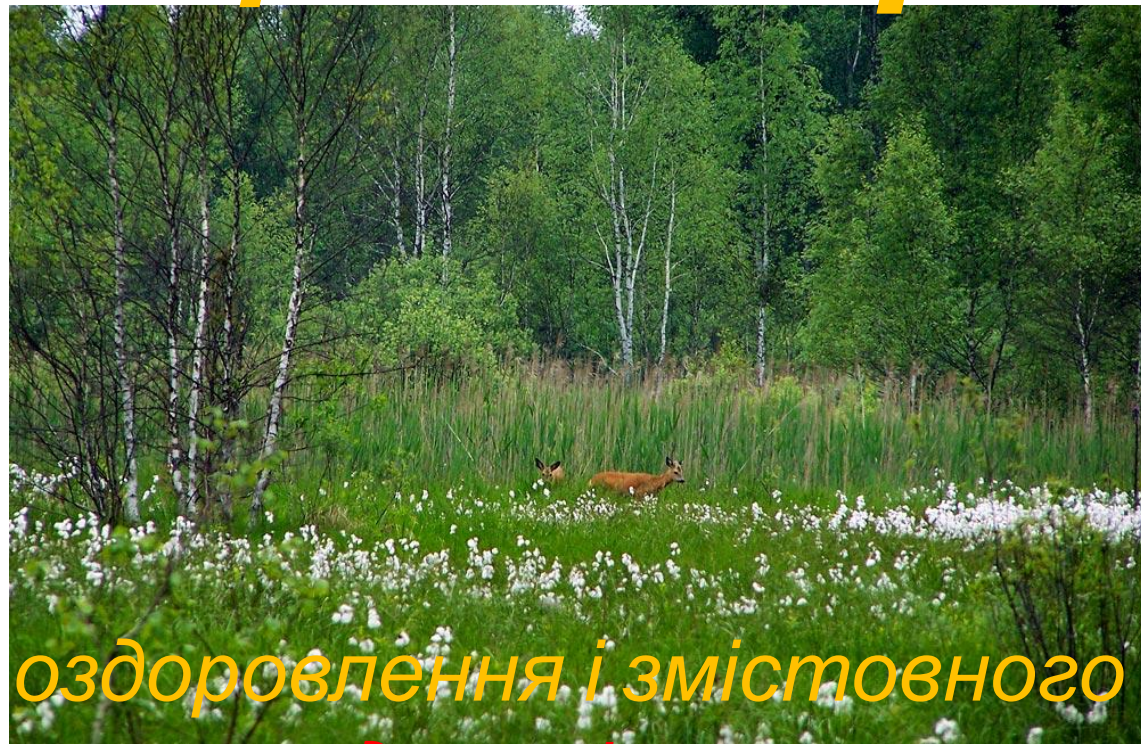
Основний лікувальний фактор санаторію – одна з найвідоміших природних лікувально-столових вод України «Поляна Квасова». Даний напій реалізується не тільки в межах держави, а і експортується в країни СНД, США, Канаду.

Пансіонат «Шацькі Озера»



На березі мальовничого Світязя, в оточенні соснового бору розташувався славнозвісний пансіонат "Шацькі озера".

Пансіонат «Шацькі Озера»



Тут створені всі умови для оздоровлення і змістовного відпочинку. Пансіонат влаштовує подорожі живописними місцями Шацького національного природного парку, багатого на різноманітну флору і фауну

Пансіонат «Берізка»



Пансіонат «Берізка» знаходиться в курортному містечку Приморськ біля самого берега Азовського моря

Пансіонат «Берізка»



Пансіонат має власний піщаний пляж, з дрібним золотистим піском, пологим морським дном і великою кількістю сонця, що дарує відчуття близькості з природою.

Пансіонат «Славутич»



*Пансіонат «Славутич»
розташований в центрі
Бердянської коси.*

*Територія пансіонату
займає площу близько 7
га. Спеціалізація
пансіонату: активний
сімейний відпочинок з
дітьми.*


Пансіонат «Славутич»

Серед послуги що надаються є анімаційна програма; універсальний спортивний майданчик; прокат спортивного інвентарю; екскурсії. Також можна відвідати піщаний пляж.



Туристичні об'єкти





Згідно рейтингу Всесвітньої Організації Туризму, Україна займає 8 місце у світі за кількістю туристичних візитів. Країну щороку відвідують більше 20 мільйонів туристів (25,4 млн у 2008 р.), в першу чергу із країн східної Європи, а також західної Європи, США і Японії.

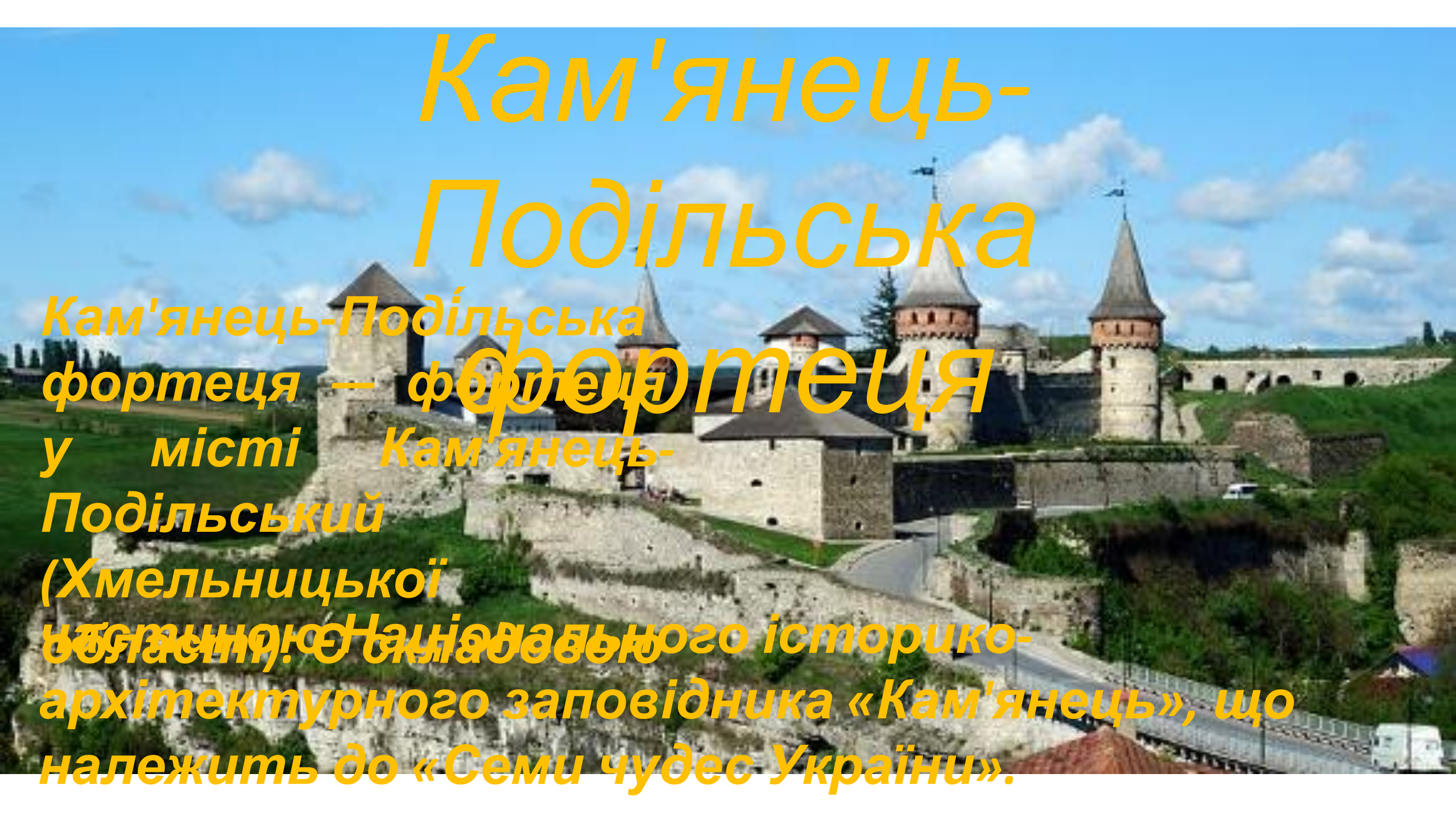
Структура в'їзного потоку за країною походження виглядає таким чином: країни СНД — 11,9 млн осіб (63 % загального в'їзного потоку), країни ЄС — 6,3 млн осіб (33 %), решта країн — 0,6 млн осіб (4 %).

A woman with long brown hair, wearing a straw hat, a red and black plaid shirt, and tan cargo pants, is sitting on a suitcase. The suitcase is decorated with various national flags, including the United States, United Kingdom, South Korea, and Australia. She is looking out over a vast, open landscape under a clear blue sky. The text is overlaid on the image in a bold, yellow font.

Нині Україна має понад 4,5 тис. закладів розміщення туристів і відпочивальників на 620 тис. місць, але вони потребують модернізації та реконструкції відповідно до міжнародних стандартів. Крім того, підтримання в належному стані потребують і рекреаційні зони, пам'ятки культури та архітектури України, інші об'єкти туристичних чи екскурсійних послуг.

Кам'янець- Подільська

Кам'янець-Подільська фортеця — фортеця у місті Кам'янець-Подільський (Хмельницької області). Є складовою історико-архітектурного заповідника «Кам'янець», що належить до «Семи чудес України».



Кам'янець- Подільська



Папська

вежа

фор



**Вид з Малої
західної (Західної)
вежі**



**Водна
вежа**

Будинок скульптора Голованя



Вхід до будинку
Голованя

Архітектурна
пам'ятка, що
розташована на
території Історико-
культурного
заповідника «Старий
Луцьк» на березі річки
Стир

Будинок скульптора Голованя



Загалом тут понад 500 скульптур. На фронтоні будинку розміщено барельєф із зображенням усіх членів сім'ї скульптора. Вагою він — півтори тони, а виготовлений із зеленого пісковика.

Водоспад Гуркало

Водоспад в
Українських Карпатах;
гідрологічна пам'ятка
природи місцевого
значення.

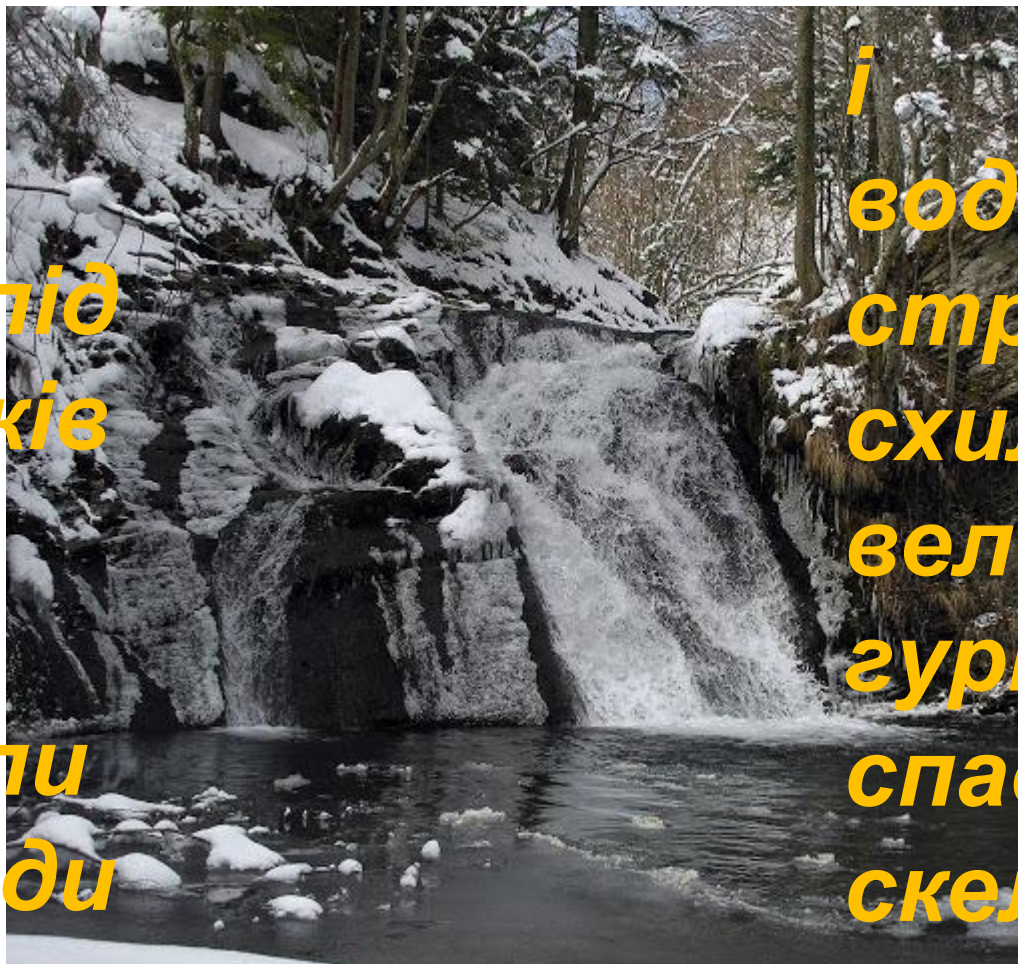
Розташований на
території

Національного
природного парку



Водоспад Гуркало

Гуркало
відповідає
своїй назві під
час паводків
(після
інтенсивних
злив), коли
витрати води
Великої Річки,




і каламутний
водний потік
стрімко біжить зі
схилів хребта, з
великим
гуркотом
спадаючи зі
скельного виходу
порід світи.

Музей просто неба Шевченківський гай

Шевченківський гай
розташований на
лісистих горбах
Львівського плато у
північно-східній частині
Квісизервалісоцєва території
ландшафтного парку
«Знесіння».



Музей просто неба Шевченківський гай



Музей об'єднує горбистий ландшафт, відновлену рослинність Карпат і історичні споруди з різних регіонів Західної України. Територія парку — бл. 84 гектарів. Експозиція музею налічує 124 пам'ятки музеї функціонують 4 варіант експозиції та сховищах музею міститься близько 54 тисяч предметів щоденного побуту та ужиткового мистецтва

Об'єкти фізичної культури та спорту




НСК «Олімпійський»

Універсальна спортивна споруда у Києві, головна спортивна арена України та один з найбільших стадіонів Європи.



НСК «Олімпійський»



Арена стадіону була відкрита 12 серпня 1923 та налічує 70 050 місць.

Олімпійський є найбільшим в Україні і другим по місткості в СНД (після Лужників в Москві).

НСК «Олімпійський»



На стадіоні проходив матч за Суперкубок УЄФА 1975 року, було проведено сім матчів футбольного турніру Літніх Олімпійських ігор 1980 та п'ять матчів чемпіонату Європи з футболу 2012, в тому числі й фінального.

Спортивний комплекс «Металіст»

Обласний спортивний комплекс, розташований у Харкові, багатофункціональний стадіон, який використовується для проведення футбольних матчів і легкоатлетичних змагань. Домашній стадіон футбольного клубу «Металіст 1925».

Спортивний комплекс «Металіст»

Період спорудження комплексу - 1925-1927 роки. Відкриття «Металіста» відбулось 12 вересня 1926 р. На території також розташовані:

Лікувально-відновлювальний центр, спортзал, спортмайданчик та секції. Це один із 4-ох стадіонів де проходив чемпіонат світу з футболу Євро 2012

Донбас Арена

An aerial night view of the Donbass Arena stadium. The pitch is illuminated, and the seating tiers are visible. The words 'ШАХТАР' and 'ДОНЕЦЬК' are visible on the pitch.

Стадіон, розташований у центрі міста Донецька, в парку культури і відпочинку, відкритий 29 серпня 2009 року - День шахтаря та день міста Донецька. Розрахований на понад 50 тисяч глядачів.

Донбас Арена



Загальна площа будівельного майданчика (включаючи райони мобілізації) становила 254.907 м². Площа землі (включаючи поле) на якій розташований стадіон становить 46.780 м².

Під час чемпіонату Європи з футболу 2012 року на стадіоні пройшли 3 матчі, чвертьфінал і півфінал.

Донбас Арена



У 2014 році даний об'єкт через війну зазнав серйозних пошкоджень.

Інші об'єкти

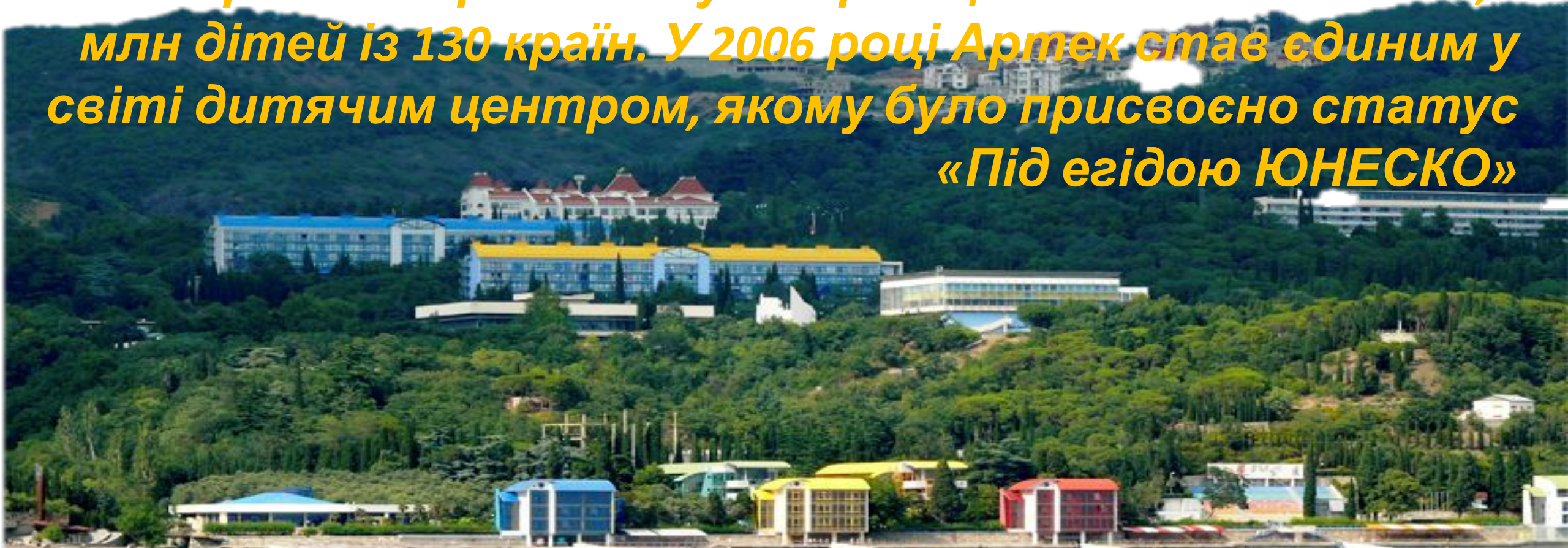
A collage image showing a beach with people on inflatable mats, a soccer field with players, and a stadium with blue seats. A large yellow text overlay reads 'Інші об'єкти'.

Арте́к

Міжнародний дитячий центр біля підніжжя південно-західного схилу гори Аю-Даг у Криму (окупований Росією), поблизу селища Гурзуф.

Артек

Лідер в організації дитячого відпочинку серед 100 тисяч таборів із 50 країн світу. В Артеці відпочило понад 1,5 млн дітей із 130 країн. У 2006 році Артек став єдиним у світі дитячим центром, якому було присвоєно статус «Під егідою ЮНЕСКО»



Арте́к



У 2014 році дитячий центр разом з іншим майном у Криму, що належить Україні був незаконно привласнений Росією.

Турбаза Едельвейс

Туристична база
«Едельвейс»
розміщується в
найкрасивішому куточку
Закарпаття – селищі
Ясиня. В околицях
селища знаходиться
найвища вершина Карпат
- гора Говерла, росте
квітка любові і мужності
- Едельвейс ім'ям якого і



Турбаза Эдельвейс

Найцікавіший маршрут який пропонує турбаза - 1-3-х денний похід на вершину Говерли (2061м), в околицях якої знаходиться соснова тайга, хвоя якої виділяє



Кемпінг "Над водоспадом"

Це місце - найтепліше та наймальовничіше в українських Карпатах, входить до складу національного парку «Гуцульщина». Кемпінг розташований вздовж гірської річки у точці спадання води

Кемпінг "Над

водоспадом



Сезон починається з середини травня і триває до початку, а іноді, в залежності від погодних умов, і до кінця жовтня. Для бажаючих можлива організація одно- і

для збору грибів, ягід. Додатковий екскурсивний довідник, провідники-інструктори навчальним доповідям і походах по горах, розкажуть про життя, звичаї, ремесла гуцулів