

«Моя малая Родина»

«Нет ничего на свете
краше,
чем Родина наша»



Географическое положение

Территория сельского округа расположена в юго-восточной части Жаксынского района.

Центральная усадьба сельского округа с. Тарасовка находится в 37км. от районного центра п.Жаксы и 360 км. от областного центра – г. Кокшетау.

На территории сельского округа расположены два населенных пункта – с. Тарасовка и с. Казахское. Расстояние от центра с.Тарасовка до с.Казахское 12 км.

Первые упоминания о селе

В 1912 г. село входило в состав Перекатненского исполкома с центром в с. Беловодское.

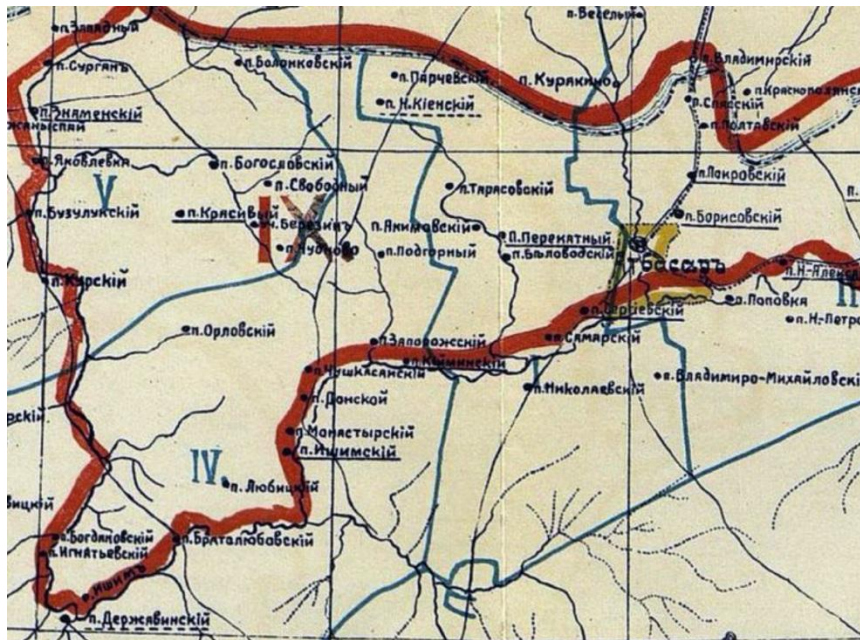
6 марта 1923 г. Перекатненская волость была присоединена к Социалистической волости Атбасарского уезда.

село
Тарасовское

17 января 1928 года Атбасарский уезд был ликвидирован. Из волостей были образованы районы.

Архивные данные об истории села в период с 1928-1954 годы не прослеживаются.

Первые упоминания о селе



Архивные документы

ПАМЯТНАЯ КНИЖКА "Адрес-Календарь"

Акимовинской Области
Атбасарскій уѣздъ на 1909 годъ.


Сергіевскія волость. Селенія:
Сергіевское, Николаевское,
Самаровское, Перекатное,
Дмитріевское,

Атбасарскій уѣздъ Сергіевская вол. на 1912 годъ.
с.с.: Сергіевское Николаевское Акимовка
Дмитріевское Перекатное Тарасовское
Самарское Бѣловодское

Атбасарскій уѣздъ
после 1912 года Сергіевская вол. раздѣлена на 2 -
Сергіевская вол. с.с. Сергіевское, Самарское, Дмитріев-
ское, Николаевское, уч. Терсакавскій.
Перекатная вол. с.с.: Перекатное, Акимовское, Тара-
совское, Бѣловодское.

История названия совхоза

Эту историю поколения
переносят из уст в уста,
услышанную от
первоцелинников,
которые были
подлинными участниками
описываемых далее
событий...



- Хлопцы, - задумчиво сказал комсорг, - а что если мы назовем именем писателя Островского наш совхоз?

- Правильно, Володя, - заговорили все разом, -
Правильно!





- Райком и обком комсомола утвердили ходатайство коллектива о названии совхоза. Сейчас изрядно помятая книга хранится в Московском музее Николая Островского.
- На ее титульном листе сделана лаконичная надпись: «С этой книгой комсомольцы, прибывшие по зову партии на новые земли, наступали на целину и одержали победу».

Исходя из названия совхоза была названа школа. Островская средняя школа сохранила свое название по сей день, несмотря на то, что совхоз переименовали в село Тарасовка.



Знаменательное событие в истории села

В марте 1963 года, по просьбе первоцелинников, совхоз имени Николая Островского посетил его брат Дмитрий Островский. остались незабываемые впечатления.




На фото
Дмитрий
Островски
й
(в центре)
с жителями
села.

Бюст Николая Островского
является памятным местом села.



Климатические условия

Сельский округ расположен в засушливом теплом районе. К неблагоприятным условиям климата следует отнести ранне-весеннюю засуху, заморозки, сильные ветры и морозы в зимний период.



Климатические условия степной зоны
позволяют заниматься плодородным
выращиванием зерновых культур.



Количество населения и национальный состав

- Численность населения села Тарасовка — 381 человек, села Казахское — 96. В сельском округе проживают представители 12 национальностей:
- казахи — 243;
- русские — 144;
- украинцы — 41;
- белорусы — 12;
- немцы — 8;
- остальные — 29.



Производство на территории нашего сельского округа

- На территории села функционируют почта, пекарня, столовая, три магазина, механический ток, машинный двор, ГСМ, автопарк.
- В здании конторы имеется ФАП, сельская библиотека, акимат.
- Основное население села трудоустроено в ТОО «Тарас», которое занимается выращиванием зерновых культур.



Наши любимые места



- Близ нашего села протекает река Жаман-Кайракты. Она является правым притоком Ишима. Начало свое река берет в двух километрах от села Алгабас.



**Спасибо
за внимание!!!**

