



АФРИКА



- В перекладі з римської мови назва *Africa terra* — «земля Афри»
- З фінікійської мови *`afar* — пильюка;
- з латинського слово *aprica*, що означає «сонячний»;
- а з грецького слово *aphrike*, що означає «без холоду»



ВІЗИТНА КАРТКА

- Форма правління держав Африки – республіки (парламентські та президентські).
- Монархії– Марокко, Лесото і Свазіленд.
- Джамахірія - Лівія
- Більшість країн унітарні
- Федеративний устрій - Нігерія, Ефіопія, Сомалі, Судан, Південний Судан, Союз Коморських Островів.
- За рівнем економічного розвитку - економічно розвиненою - ПАР що розвиваються - решта країн

Джамахірія

Своєрідною формою правління була **джамахірія** (з арабської – народовладдя). Існувала вона в одній країні – **Лівії**. Тут згідно реформи 1977 р. офіційно були офіційно відмінені держава, уряд та політичні партії, а також замінили всі республіканські органи влади постійно діючими виборними органами – народними зборами та народними комітетами. Верховним органом влади вважався Загальний конгрес, який скликався не рідше, ніж двічі на рік. Конституції не було.



Муаммар Каддафі
(1942-2011)

2

РЕГІОНАЛЬНИЙ

ПОДІЛ

АФРИКИ

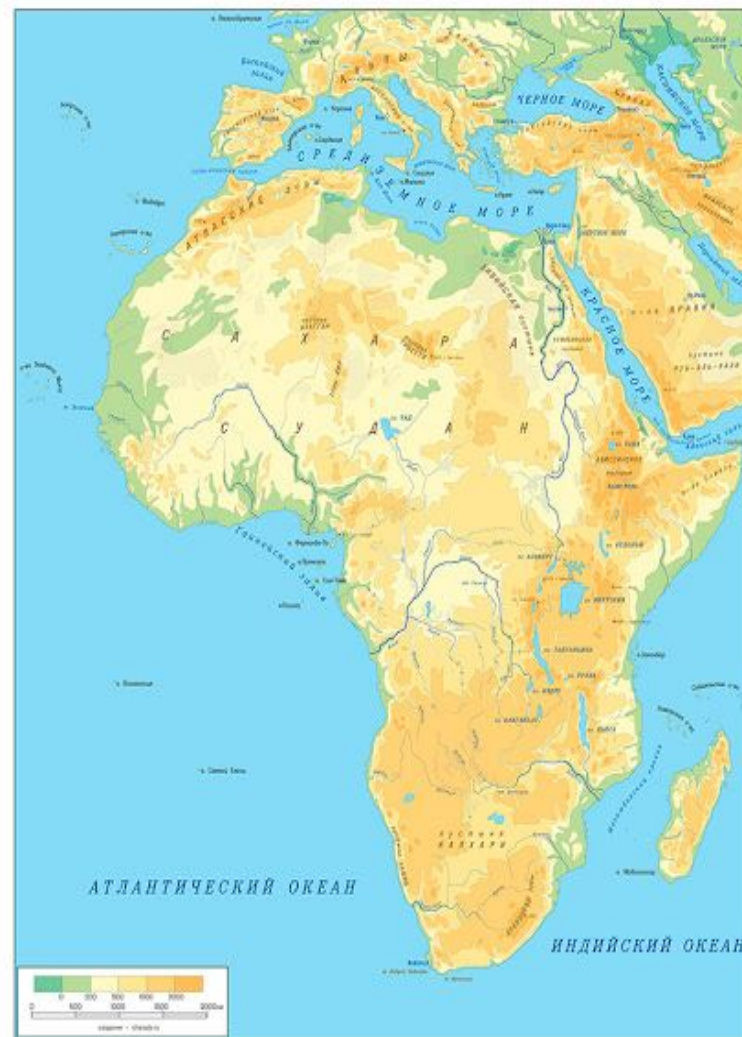


Субрегіони Африки



ГОЛОВНІ РИСИ ЕГП

- Має вихід до Атлантичного океану
- Вихід до Середземного моря
- Вихід до Червоного моря
- Вихід до Індійського океану
- Близькість до політично нестабільного регіону (Близького Сходу)
- 14 країн Африки не мають виходу до моря
- Розташовується у Північній та Південній півкулях майже симетрично до екватора
- Протяжність берегової лінії понад 30 тис. км.
- Північна Африка близька до Західної Європи
- Наявність Суецького каналу





ВИКОНАННЯ ТРЕНУВАЛЬНОЇ ВПРАВИ



МІНЕРАЛЬНО-СИРОВИННІ РЕСУРСИ РІЗНОМАНІТНІ І ЗНАЧНІ

- **Африка має великі запаси:**
- залізних руд (загальні запаси оцінюються приблизно у 16-23 млрд. т)
- марганцевих руд (близько 400 млн. т),
- хромітів (500-700 млн. т),
- бокситів (3,3 млрд. т),
- міді (достовірні запаси близько 48 млн. т),
- кобальту (0,5 млн. т),
- фосфоритів (26 млрд. т),
- олова,
- сурми,
- літію,
- урану,
- азбесту,
- золота (Африка дає близько 80% сумарного видобутку), платини і платиноїдів (близько 60% видобутку),
- алмазів (98% видобутку).



ПРИРОДНО-РЕСУРСНИЙ ПОТЕНЦІАЛ

- Має 30% світових корисних копалин
- Значні водні ресурси
- Неродючі ґрунти
- Високий рекреаційний потенціал



МІНЕРАЛЬНІ РЕСУРСИ

Кам'яне
вугілля

- Південна Африка
- Зімбабве

Фосфорити

- Марокко
- Туніс

Марганцеві
руди

- Габон
- Гана

Мідні руди

- Замбія
- Демократична Республіка Конго



ГУСТОТА НАСЕЛЕННЯ

890 млн. чол.
(13,7% населення світу)

Причини нерівномірності розселення людей:

- природні;
- історичні;
- економічні.

Середня
29,4 чол./км²

Найбільша:
1000 чол./км²
(долина Нілу)

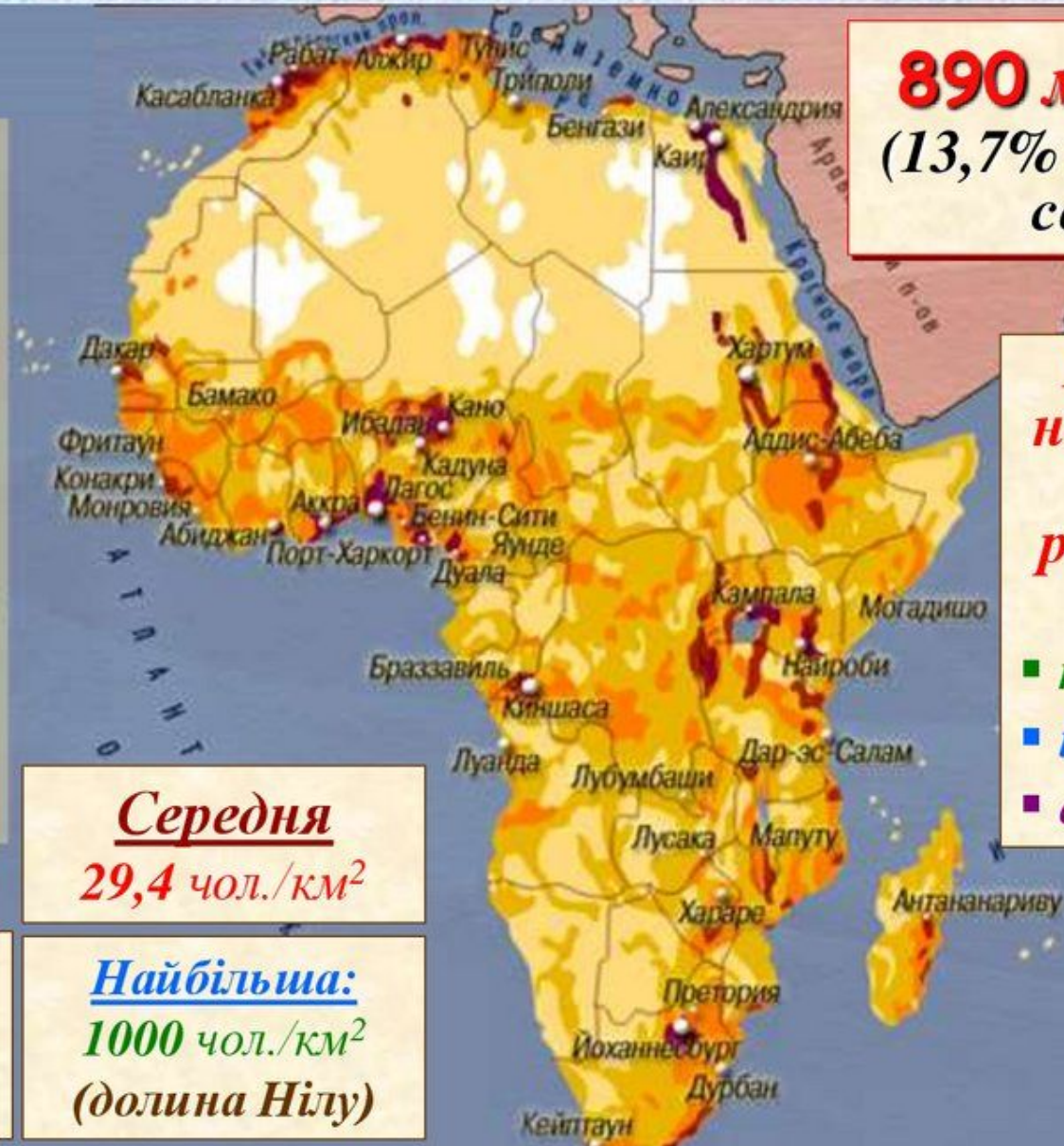
“Білі плями”:
Сахара, Наміб,
Калахарі

Плотность населения чел./на кв.км:

- - более 100
- - от 50 до 100
- - от 10 до 50
- - от 1 до 10
- - менее 1
- - незаселенные территории

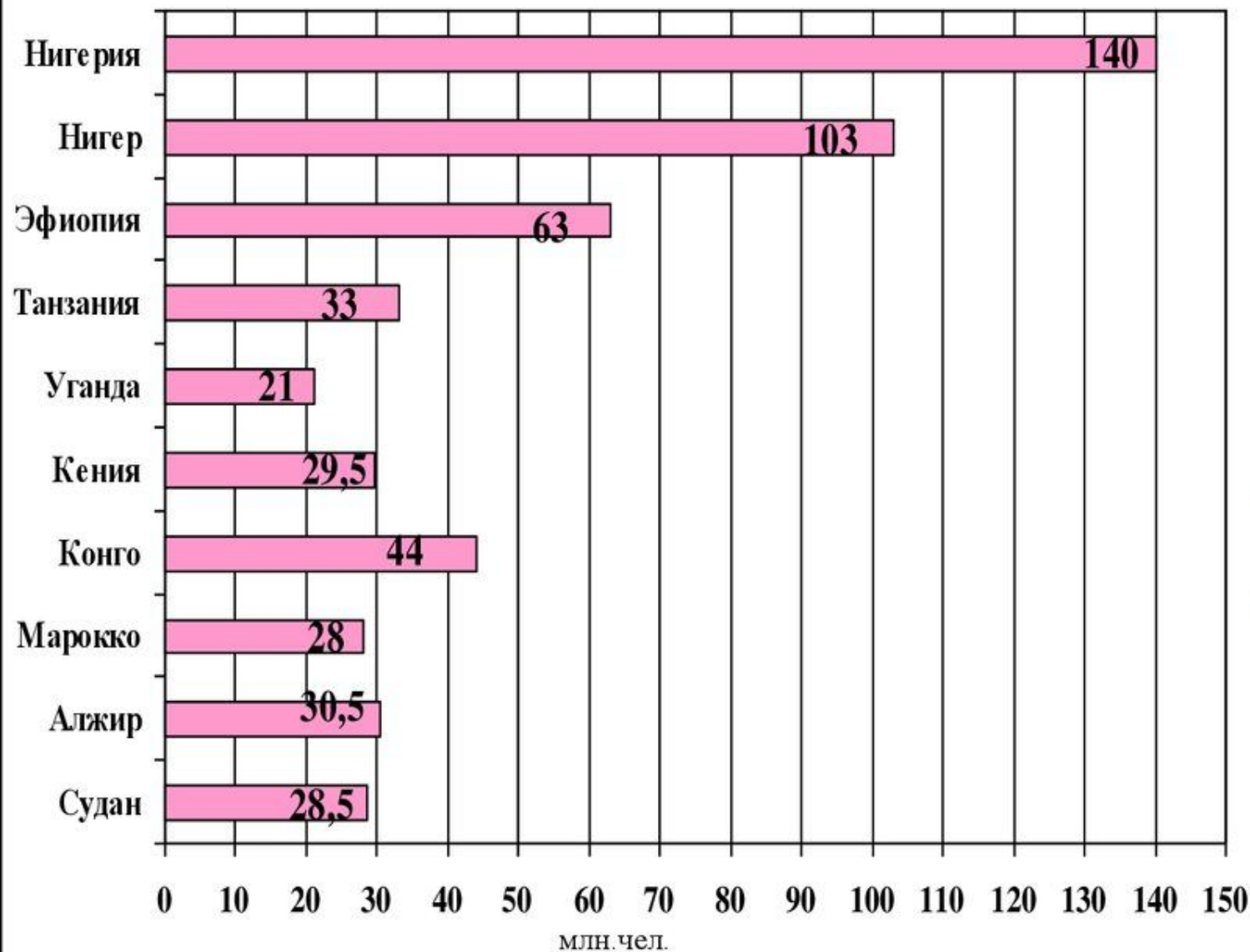
Численность населения в агломерациях на 2002 г.

- - свыше 5 млн.чел.
- - от 2 до 5 млн.чел
- - от 1 до 2 млн.чел



Численность населения в некоторых странах Африки.

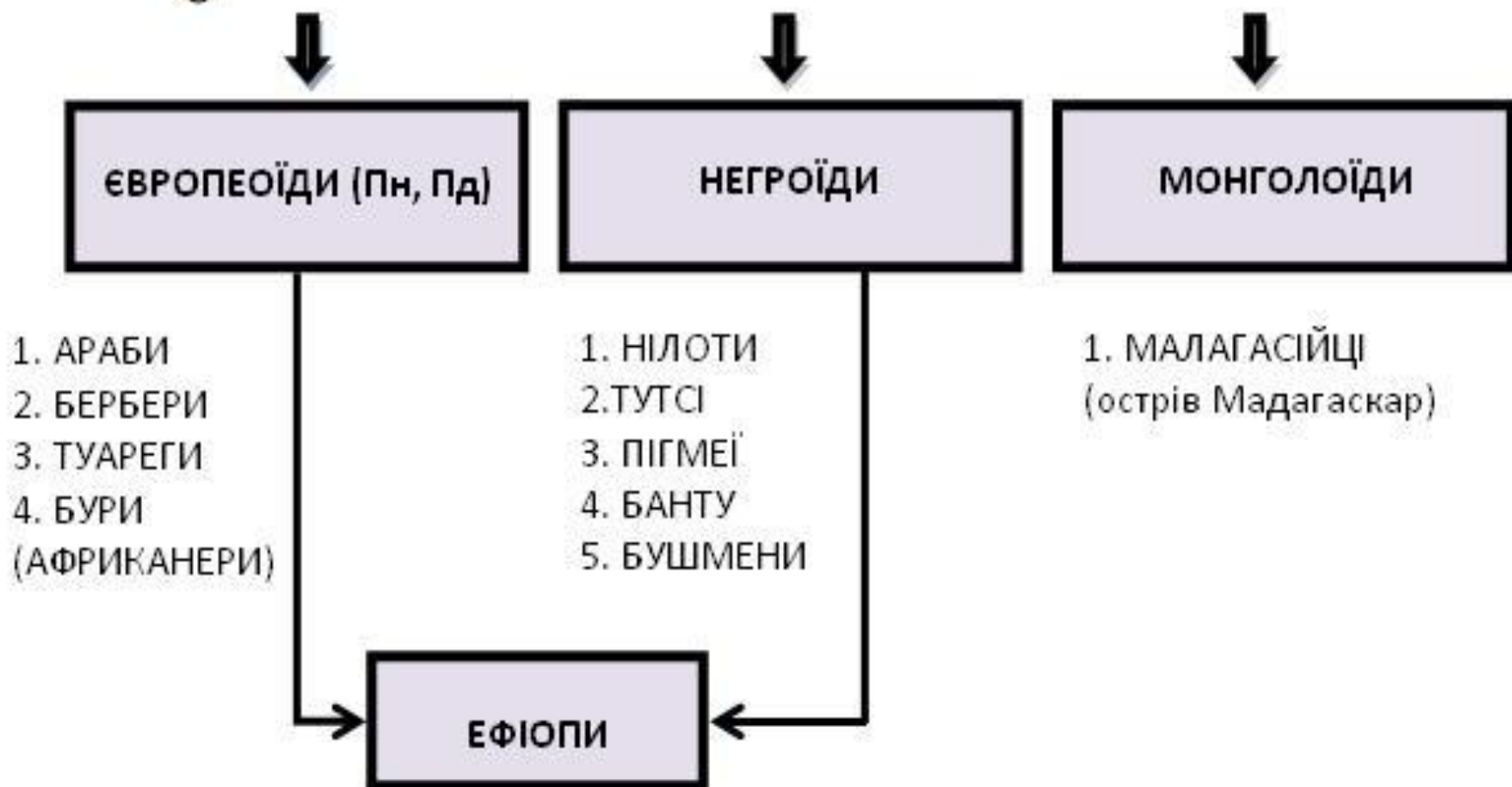
Диаграмма «Страны Африки с численностью населения более 20 млн. чел.».



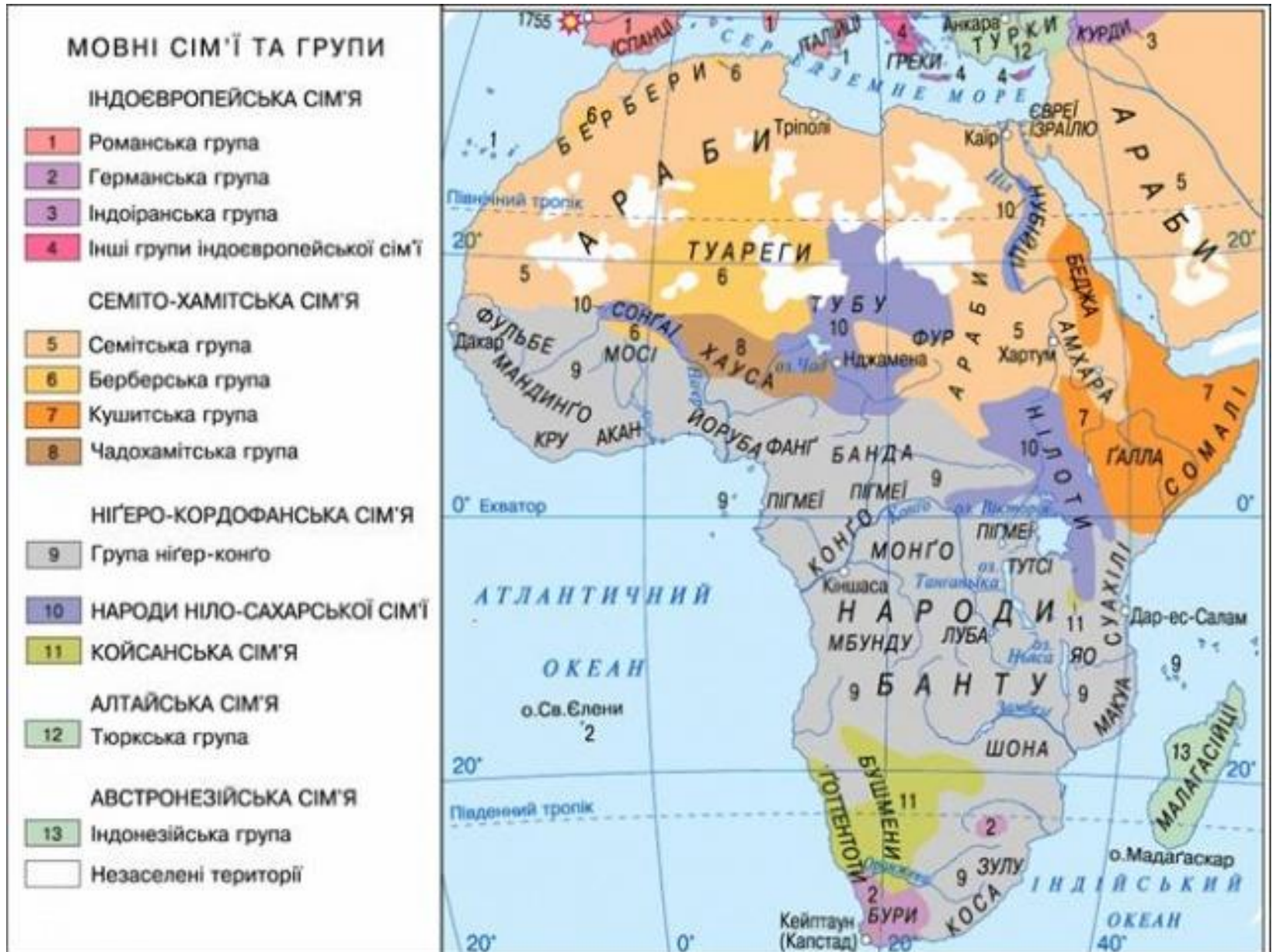
Розрахуйте
плотність
населення країн,
які представлені
на діаграмі за
формулою

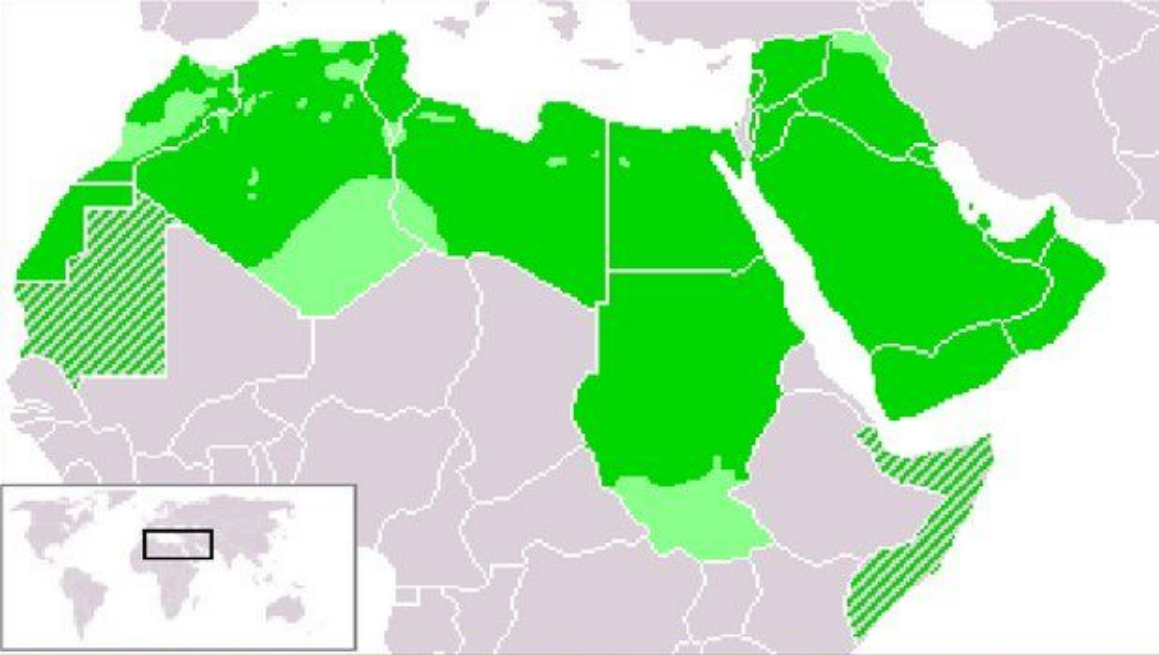
Плотность населения
=
 $\frac{\text{численность (млн.чел.)}}{\text{площадь страны (млн.км}^2\text{)}}$

Расовий склад населення



МОВИ АФРИКИ






*Араби живуть у
Північній Африці та
Аравійському півострові
в Євразії. Тут виникли їх
перші держави ще у
I тис. до н.е.*

Карта розселення арабських народів

*Араби носять білу сорочку, вовняний
плащ та головну хустку. На жінках
багато металевих та скляних
прикрас. У їжі переважають
ячмінний та пшеничний хліб, рисова
та кукурудзяна каші, фініки, квасоля,
горох, сочевиця, у скотарів – молочні
продукти.*





*Бербер-
кочівник*

***Бербери** – група народів, які є корінними жителями Північної Африки. Часто є кочівниками. Говорять берберо-лівійськими мовами. Сповідують іслам.*



Пустеля у Судані

Туареги

Люди, які вічно кочують найбільш віддаленими та необжитими районами Сахари, називають "синіми привидами". Нині туареги живуть в Алжирі, Тунісі, Лівії, Верхній Вольті та Малі.




Туареги – Кочують у пустелях. Мають свою мову. Сповідують іслам.


Нілот з народу **масаїв** – одне з найвищих на зріст племен світу (середній зріст – 185 см)



Нілоти (“люди Нілу”) – група негритянських народів Східної Африки: дінка, нуер, барі, лотуко, масаї, нанді, покот та інші. Вирізняються **найбільш темним кольором шкіри.**



Пігмеї – Середній зріст чоловіків становить 140 см, жінок – ще менше. Тому у перекладі з грецької слово “пігмей” означає “величиною з кулак”.



Середній зріст європейця та пігмея

Поселення пігмеїв



Пігмеї

карт
а

У селі
бушменів

Бушмени (з голландської – “чагарникові люди”) – корінні жителі Південної та Східної Африки.

Малагасійці (мальгаші) – корінні жителі острову Мадагаскар. Вони є вихідцями з Азії. Їхні зовнішні ознаки свідчать про належність до монголоїдної раси. Малагасійці спілкуються малагасійською мовою.



Село на Мадагаскарі

Проміжна раса

Ефіопи

від грец. Aithíops - обпалений
сонцем, засмагла



*Ефіопи низькорослі,
тонкокістні з широким
плоским обличчям. У них
вузький ніс і тонкі губи.*

греки спочатку називали
ефіопами всі народи з темним
кольором шкіри населення
верхів'їв Нілу



ЗАГАЛЬНІ РИСИ ГОСПОДАРСТВ



- Низький рівень розвитку
- Вузька спеціалізація (окрім ПА, Марокко)
- Перевага екстенсивного сільського господарства
- Наслідки колонізації у територіальній структурі
- У міжнародному поділі праці Африка виділяється як експортер сільсько господарської сировини, мінерально-сировинних ресурсів (залізні руди, нафта, алмази, золото, мідь, уран).


Сільське господарство

- 65 % населення зайнято у сільському господарстві
- Екстенсивний шлях розвитку господарства
- Аграрні відносини у країнах Африки відрізняються винятковою складністю. Для них характерне переплетення дофеодальних, феодальних та капіталістичних форм землеволодіння та землекористування.



Розвинені галузі промисловості

- Гірничовидобувна
- Хімічна
- Металургія
- Машинобудування
- Енергетична
- Лісова
- Легка
- Харчова



<i>Північна Африка</i>	<i>Західна Африка</i>	<i>Східна Африка</i>	<i>Централ Африка</i>	<i>Південна Африка</i>
<p>Первинний: с/г – цитрусові, фініки, бавовник; рибне госп-во; видобувна – нафта, природний газ, фосфорити.</p> <p>Вторинний: нафтохімічна та хімічна продукція електротехніка, тканини, одяг, продукти харчування.</p> <p>Третинний: туризм, транспорт (Суецький канал)</p>	<p>Первинний: с/г – кава, какао, фрукти, бавовник, арахіс; рибне, лісове господарство, лісозаготівля; видобувна – нафта, газ, залізна руда, марганець, боксити, золото, алмази, уран, фосфорити.</p> <p>Вторинний: чорна і кольорова (виробництво алюмінію) металургія, нафтопродукти, каучуку.</p>	<p>Первинний: с/г – кава, чай, овочі, фрукти, бавовник, арахіс, кунжут, ваніль, квіти; рибне господарство; видобувна – золото, платина, олов'яні, мідні руди, хроміти, дорогоцінне каміння, нафта.</p> <p>Вторинний: електроенергетика, кольорова металургія, нафтопереробка, виробництво тканин, одягу, м'яса, цукру.</p>	<p>Первинний: с/г – кава, какао, бавовник, сизаль; рибне господарство; лісове господарство та лісозаготівля; видобувна – нафта, алмази, золото, марганець, уран.</p> <p>Вторинний: кольорова металургія (алюміній, мідь, кобальт), виробництво нафтопродуктів, пиломатеріалів, цукру, рибних продуктів.</p>	<p>Первинний: с/г – вівчарство; рибне господарство; видобувна – алмази, золото, платина, уран.</p> <p>Вторинний: кольорова металургія (мідь, нікель, цинк, свинець), машинобудування, виробництво хімічної продукції, тканин, одягу, взуття, яловичини</p>

Рослинництво

- Займає 60-80% відсотків сільського господарства
- Вирощують споживчі культури: маніоку, ямс, батат, просо, сорго, кукурудзу та інше
- Експортні культури: цитрусові, маслини, овочі, фініки, боби, какао та інше



Тваринництво

- Низька продуктивність
- Відсутня сучасна кормова база
- Популярні вівчарство та верблюдовівництво
- Незабезпечення потреб населення у м'ясо-молочних продуктах



Проблеми транспорту

- Дороги та шляхи не відповідають сучасним вимогам
- Низький рівень транспортного забезпечення перешкоджає господарському освоєнню нових районів
- Є взагалі безтранспортні регіони

