

IRAN

# Географическое положение

Площадь: 1,65 млн кв. км

Границы: Ирак, Азербайджан, Армения, Турция, Туркмения, Афганистан и Пакистан.

Омывается Персидским и Оманским заливами с юга и Каспийским морем с севера

Климат: Субтропический на севере и тропический на юге

Рельеф: высшая точка-вулкан Демавенд (5671 км), самая низкая-Каспийское море (-27 км). Север страны охватывает горная система Эльбрус

Водные ресурсы: Карун (950 км) и Сефивруд (670км), озеро является Урмия (140 км)



# Пустыня



# Северные и центральные равнины

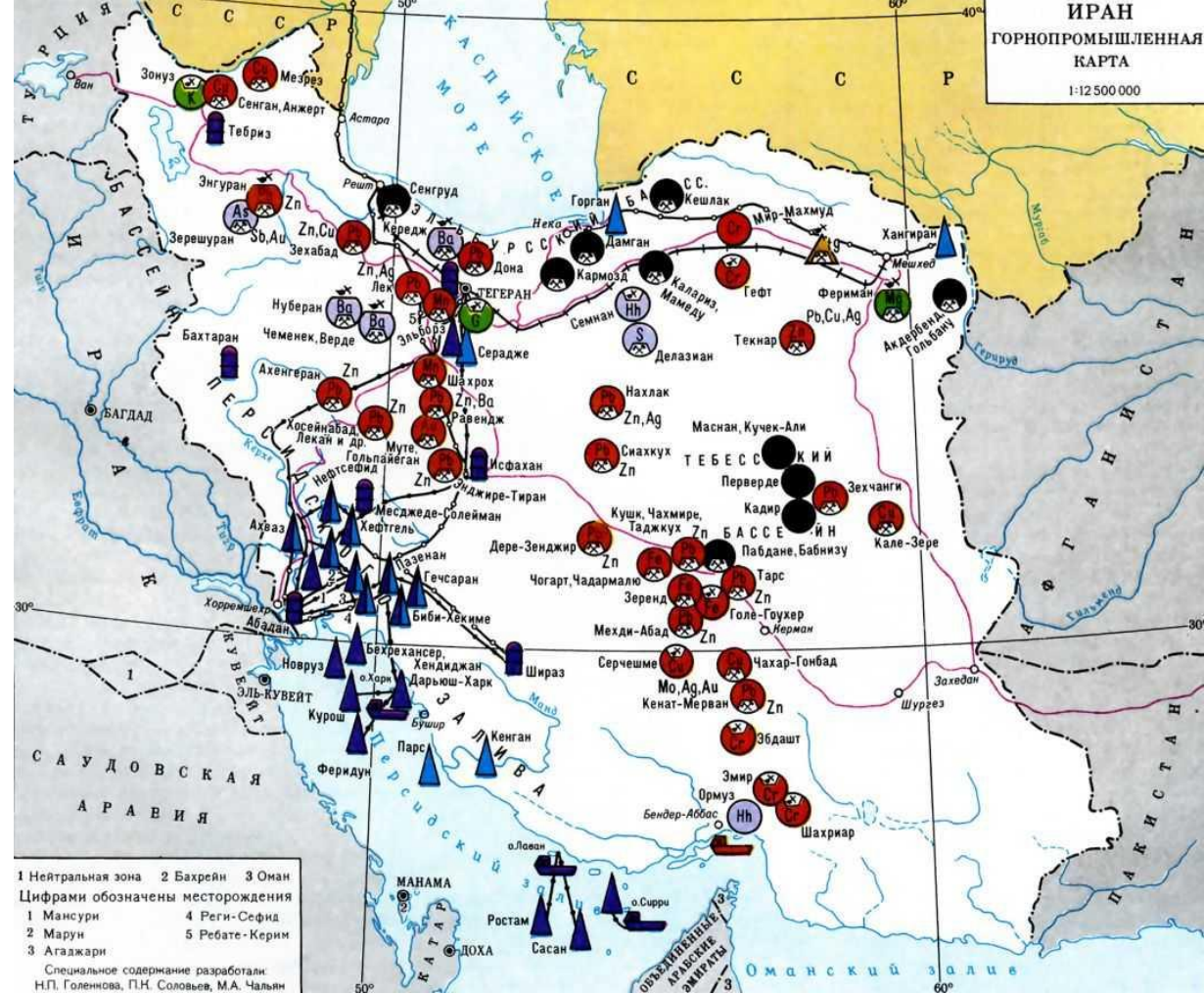




Полезные ископаемые: нефть, газ, богат запасами хрома, меди, угля, свинца, цинка, золота, марганца, серы, гипса, каменной соли

Экология: Иранский город Забол является самым загрязненным в мире, по данным ВОЗ за 2016 год.

Флора и фауна: северные и центральные склоны-широколиственные леса, побережье-субтропические, юг-редколесье. 1800 эндемиков.



# Город Забол





# Фауна



# История:

Первое государство было основано в 5 веке до н. э племенем мидийцев



В 3 веке до н. э часть империи Александра Македонского



После его смерти, часть Селевкидского государства, затем Персия была отвоевана царем Парфянского царства, но после прихода к власти другой династии, стало частью Сасанидского



1050 году арабы захватили столицу Исфахан

Покорение Чингисханом, власть династии Тимуридов

В 16 веке часть Персидской империи



# ✓ Операция «Согласие»

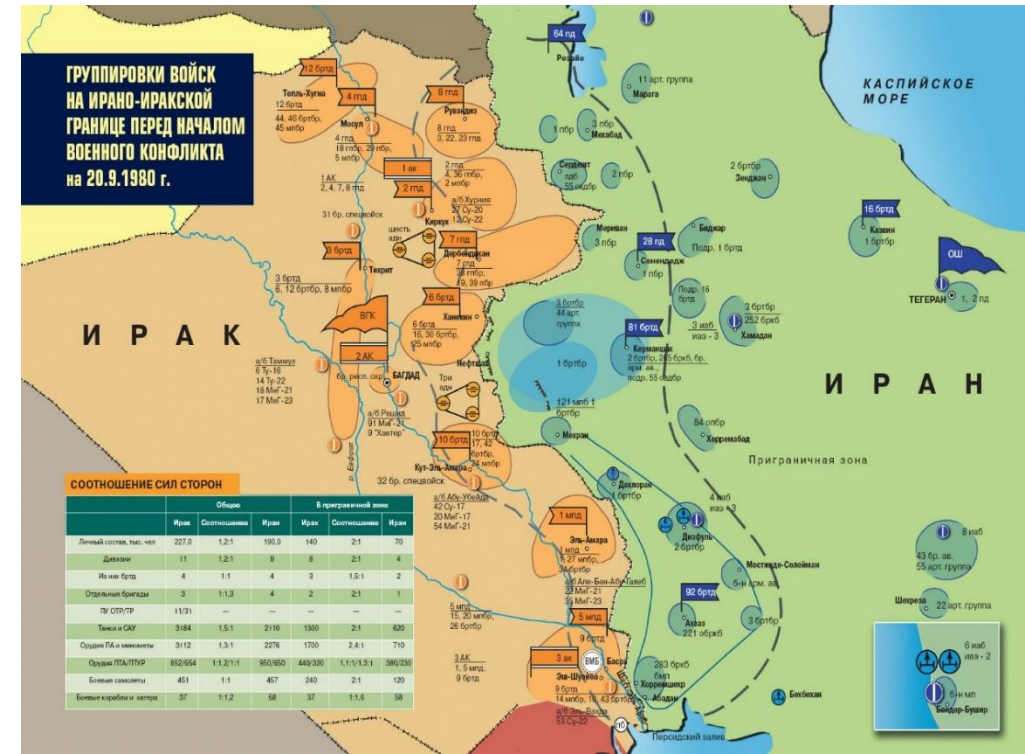




✓ 1906 год принятие первой Конституции

1979 год Иран был объявлен Исламской Республикой, была упразднена монархия и принята Конституция

1980-1988 ирано-иракская война



## Политическое устройство:

Теократическая республика

Государственная религия - ислам  
шиидского толка

Президент Хасан Рухани

Высшим руководителем является Али  
Хаменеи

Законодательная власть-Меджис

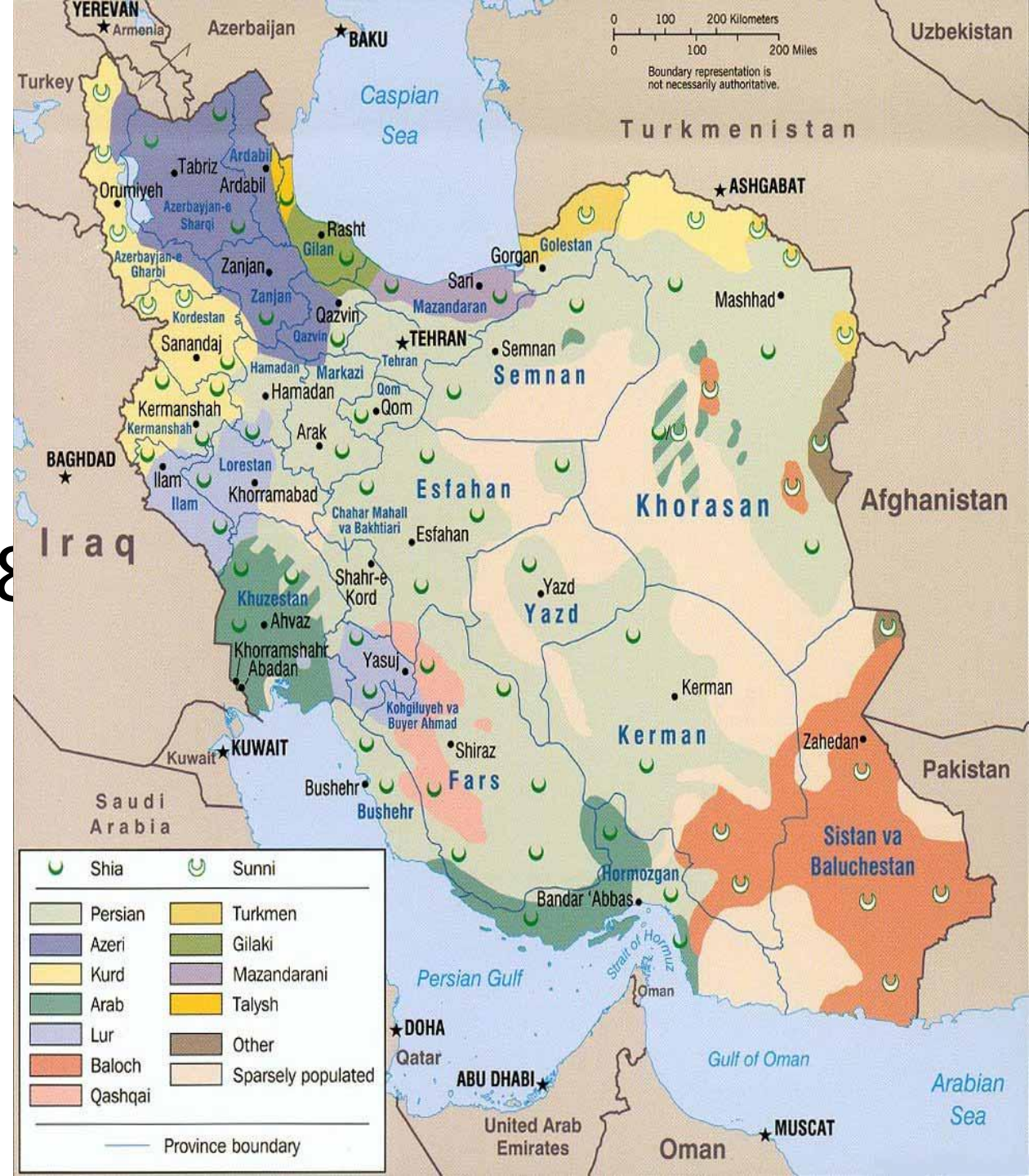
Судебная власть: Народный суд и  
Революционный суд



# Административное устройство:

Страна делится на 31 провинцию

Провинции делятся на 28 шахрестана



## ■ Население:

Проживают 82,021,564 человек

Этнические группы: персы, азербайджанцы, луры, белуджи, курды, арабы, туркмены, тюркские племена.

Официальный язык: персидский

Рост населения: 1,24% в год

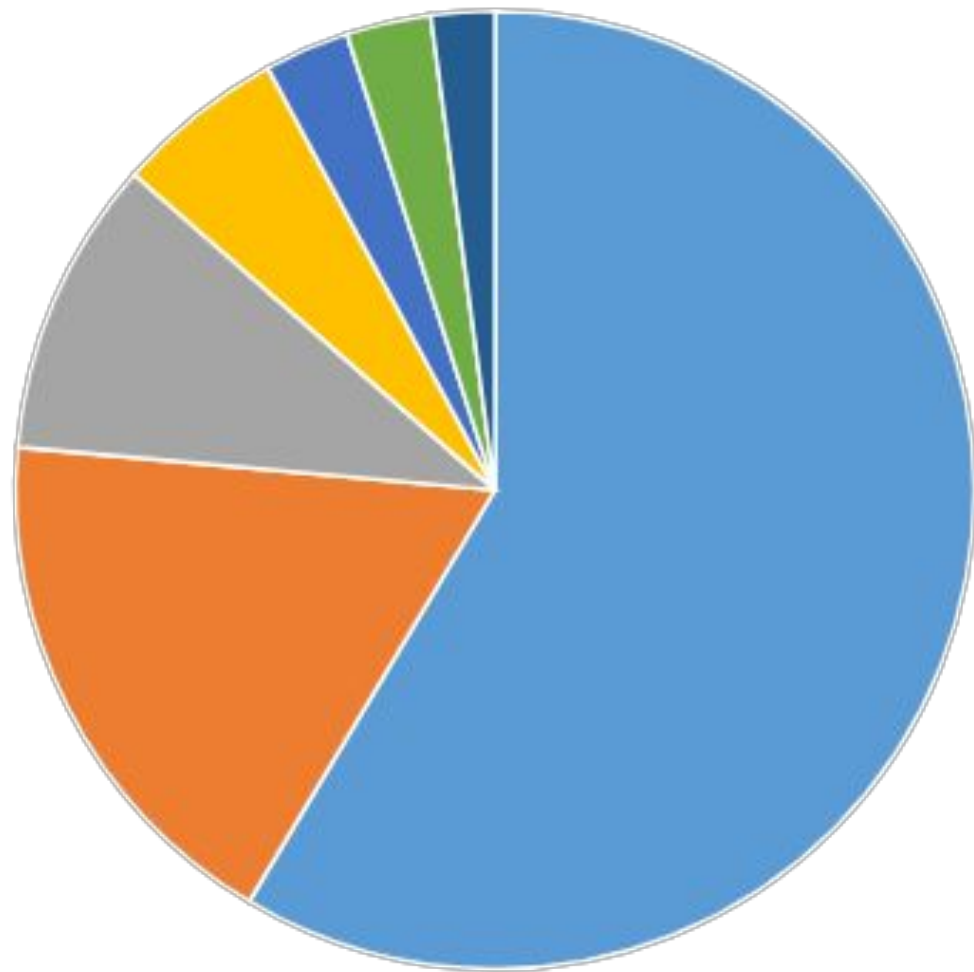
Продолжительность жизни: 74 года

Уровень урбанизации: 74.4%

Грамотность населения: 86.8%



## Этнический состав Ирана



■ персы ■ азербайджанцы ■ курды ■ лурь ■ арабы ■ туркмены ■ белуджи



# ✓ Главные города:

Тегеран 8,432 млн.

Мешхед - 3,014 млн.

Исфахан - 1,88 млн.

Карадж - 1,807 млн.

Шираз - 1,661 млн.

Тебриз - 1,572 млн.



# Культура





# Главные праздники:

Ноуруз (конец марта-начало апреля, празднования идут целую неделю),



День Исламской Республики (1 апреля),

День победы Исламской революции (5 июня)

январь-февраль – Исламский Новый год





# Кухня



## ✓ Экономика:

ВВП Ирана в 2017 году 1.361 триллиона долларов

Рост ВВП 3.5% в год,

ВВП на душу население 20 000 долларов

Уровень безработицы 12.4%

Поступления в бюджет в 2017 году составили 77.22 миллиарда долларов



## Промышленность:

Основной отрасли: добыча газа, нефти и их переработка. Добыча цемента и других строительных материалов, удобрений, каустической соды, текстильная промышленность, пищевая промышленность, производство черных и цветных металлов.

Задействовано 35% населения

Рост промышленного производства в 2017 году составил 7.1%.

# Основные промышленные города:

Исфахан, Мобарак, Йезд



## Сельское хозяйство.

Основные выращиваемые культуры: рис, пшеница, разные виды зерна, сахарная свекла, сахарный тростник, фрукты, орехи.



Выращивается хлопок, производятся молочные продукты

Промышленное рыболовство (осетр, белуга, сельдь)

9.8% составляла доля сельского хозяйства в 2017 году

16% населения задействовано в сельском хозяйстве




## ВНЕШНИЕ ЭКОНОМИЧЕСКИЕ СВЯЗИ.

Экспорт в 2017 году составил 91.99 млрд. долларов. Основными экспортируемыми продуктами является нефть (60%), химическая и нефтехимическая продукция, фрукты и орехи (3%), ковры, цемент (1%), руда.



Основными партнерами являются Китай (30,1%), Индия (16,7%), Южная Корея (9,7%), Турция (9,5%), Япония (6,8%)




✓ Импорт в 2017 составил 70.53 миллиарда долларов.



Основная ввозимая продукция:  
промышленные товары, капитальные  
товары, продукты питания и другие  
потребительские товары, технические  
услуги.



Основным партнерами: ОАЭ (27,4%), Китай  
(13,2%), Турция (7,8%), Южная Корея (4,3%)  
Германия (4%)





# Транспорт:

Протяженность  
автомобильных дорог  
198 тысяч км

Протяжённость  
железных дорог 8483 км

321 аэропорт и 22  
морских порта



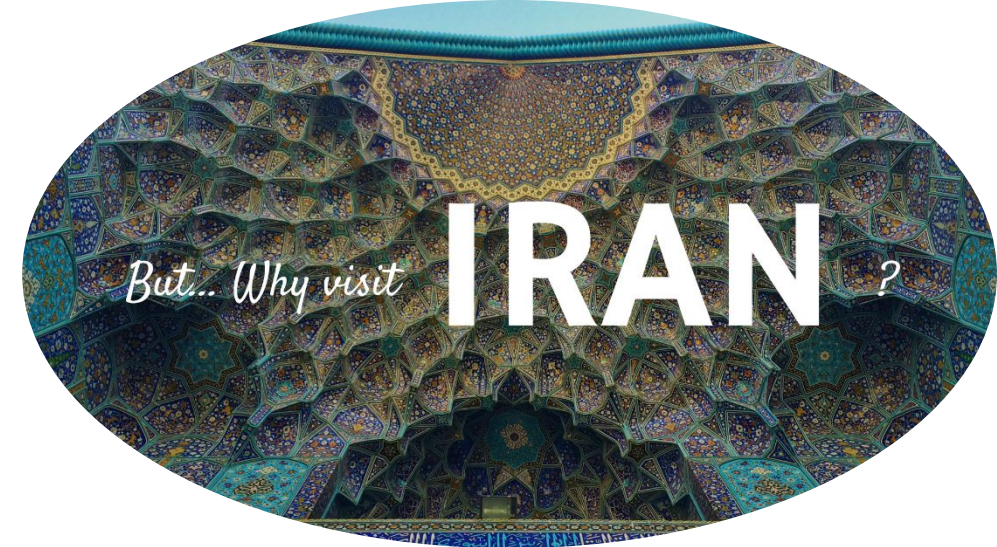
Около 6 миллионов туристов посетило Иран в 2017 году.

Доход в 2016 году составил 8 миллиардов долларов США

В 2016 году доля российских туристов составляла чуть более 9000 человек

Туристы: Центральная Азия, Северная Америка (5-7%), Европейские страны

Вклад туристского сектора в ВВП в 2016






## Культурные и природные объекты:

На 2017 год в Иране находится 22 объекта Всемирного Наследия ЮНЕСКО и также находятся 56 кандидатов на включение.

На территории страны 80 заповедников



# Древний город Чога-Замбель, Хузестан, 8 век до н.э



# Древний город Персеполь, провинция Остан, 518 год до н.э



# Площадь Мейдан-Имам, провинция Исфрахан, 6-8 век



# Мавзолей Солтание, провинция Зенджан, 14 век





# Пустыня Лут, провинция Керман



# Национальный Парк Голестан



# Национальный парк Кевир



# Исторический центр города Мейбод, Йезд, 14 век



# Остров Кешм



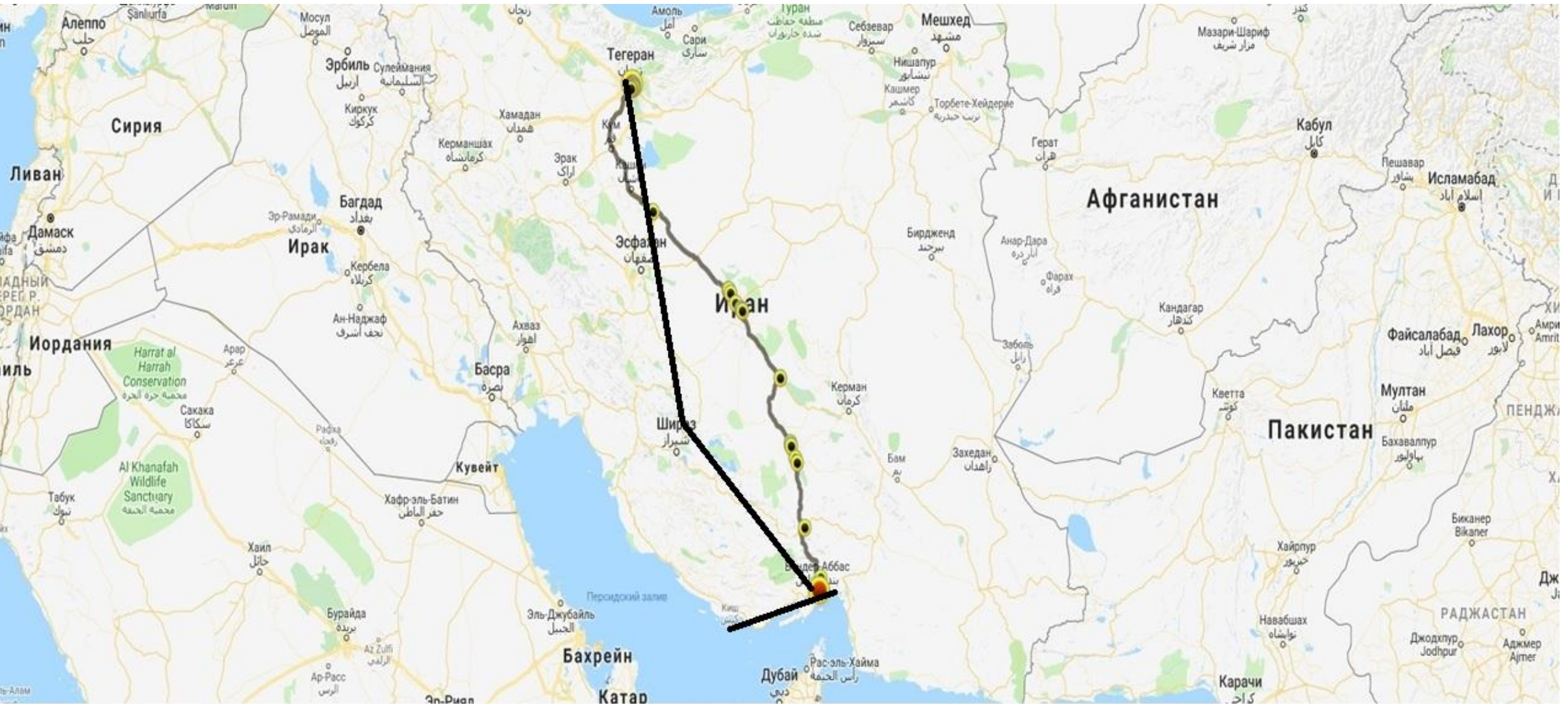
Photo : Farid Sani

# Деревня Масуле, 14 век





Тегеран-Кум-Кашан-Исфахан-Язд-Персеполь-Шираз-Бедер-Аббас-о. Ормуз- о. Кешм- Бендер- Аббас- о. Киш- Тегеран. Также будет совершены однодневные поездки в заповедник Лар, деревню Абяни, гору Соффе, пустыня около города Йезд







Д е н ь 1: Перелет Санкт Петербург-Тегеран  
19596 рублей за двоих , размещение в гостинице.



# День 2: осмотр города



# Дворец Голестан, 16 век, ЮНЕСКО



# Площади Имама Хомейна



# Дворцовый комплекс Саадабад, 20 век



# Внутренняя часть Дворца



# Парк





# Дворцовый комплект Ниаваран, 20 век



# Башни Азади, 1971 год



День 3: Экскурсия в Lar national park из Тегерана, включающая трансфер, обед и гида 13000







rahimyousefi.com



День 4: Переезд Тегеран-Кум на поезде 200 рублей, заселение в гостинице (2820 рублей 1 ночь), аренда автомобиля 1200 рублей, осмотр города



# Мавзолей Фатимы Масуме, 18 век

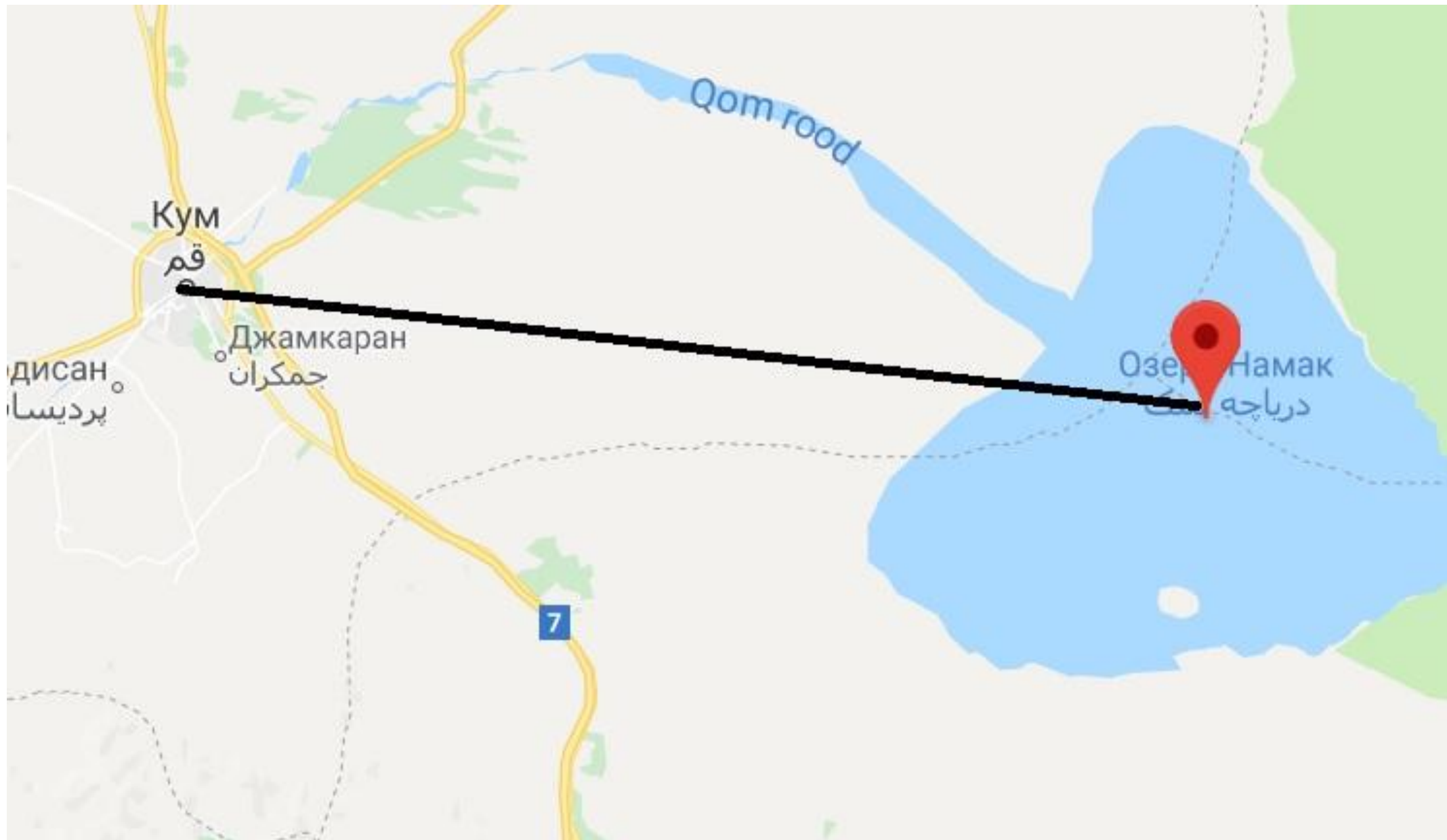






# Мечеть Джамакеран, 11 век





# Соленое озеро Намак






День 5: Переезд Кум-Кашан на поезде 550 рублей, заселение в гостинице (4560 рублей за 2 ночи), осмотр города.



# Сад Фин, 13-14 век, ЮНЕСКО





@Kashanziba\_Channel

Hamid Taghizadeh  
PHOTOGRAPHY



# Базар, 11-12 век



# Мечеть Ага-Бозорг, 18 век



# Дом Аббаси, 18 век

#ESFAHANZIBA



Дом Боруджерди, 19 век



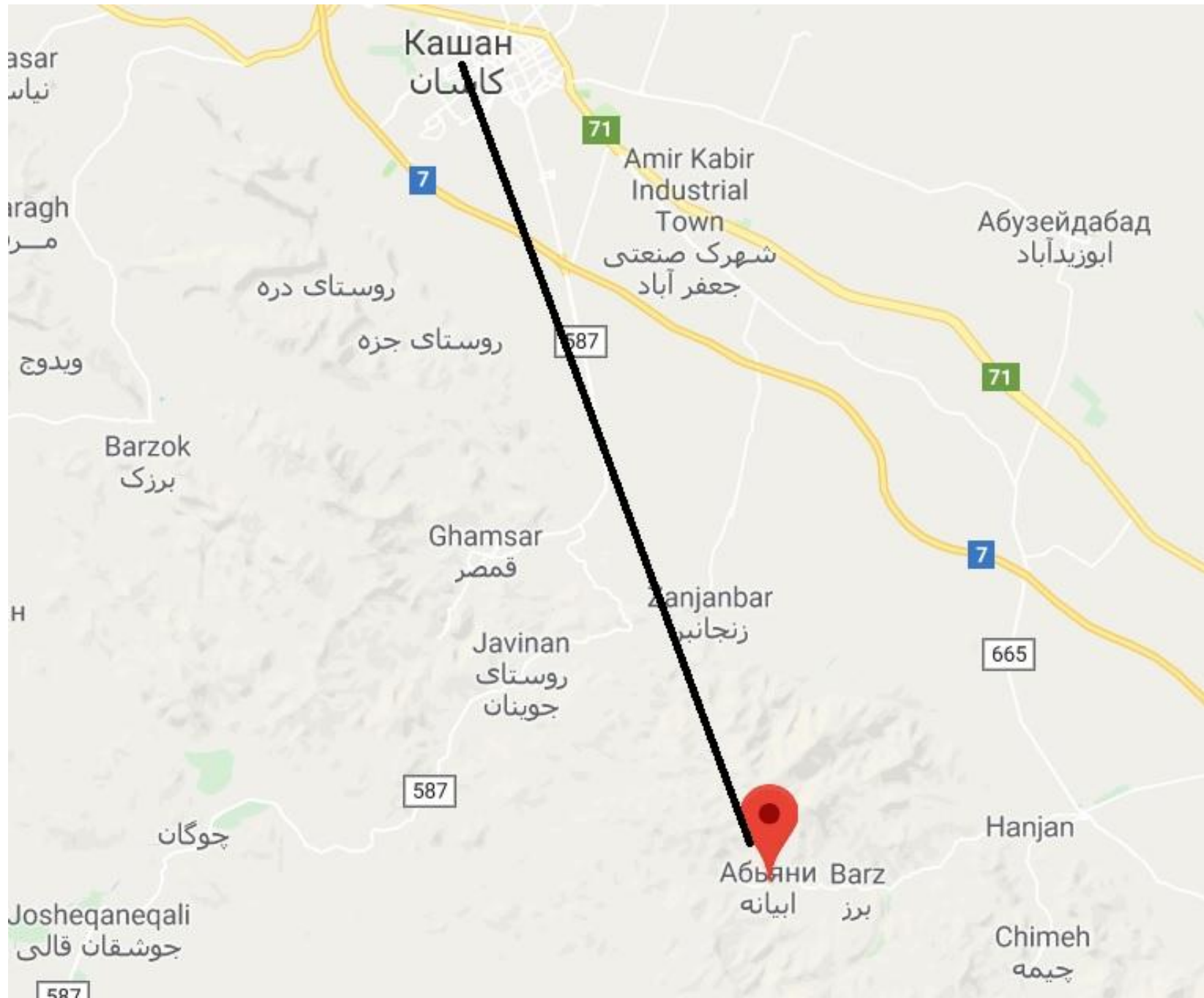
# Дом Америха, 18 век





День 6: посещение Деревни Абьяни на целый день (1920 рублей за двоих, туда входит экскурсия, транспорт, традиционный обед в деревне и гид)











День 7: переезд Кашан-Исфахан на автобусе  
420 рублей, размещение в отеле 2820 рублей за  
2 ночи



# Площадь Имама, 16 век, ЮНЕСКО



# Мост 33 арок, 17 век





# Мост Поле-Хаджу, 17 век



# Собор Святого Христа Всеспасителя, 17 век






# Собор внутри



Дворец Сорока Колон, 17 век



# Сад Чехель-сотун, ЮНЕСКО



День 8: поездка на гору Соффе, 1200 рублей экскурсия с трансфером/ 400 рублей самостоятельно









День 9: переезд на поезде из Исфахана в Язд 500 руб.,  
размещение в гостинице (4080 рублей 2 ночи), осмотр  
города






# Комплекс Амир-Чагмаг, 15 век



# Соборная Пятничная мечеть, 12 век



Сад Доулетабад, 18 век

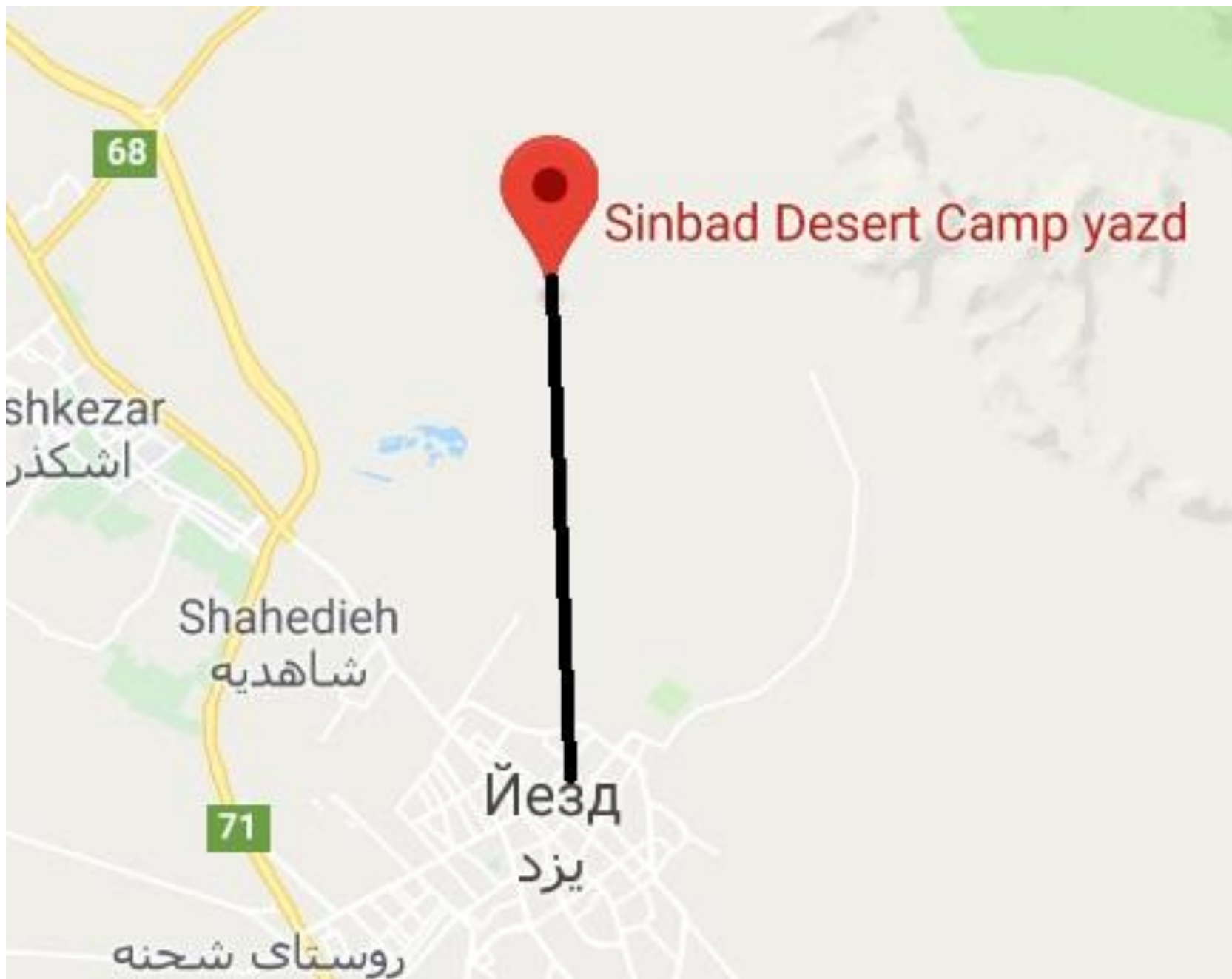


# Зороастрийский храм огня Атэшкадэх, 20 век



День 10: поездка из Йезда на один день в пустыню Садег-Аббад. Аренда машины 2000 руб., организованная экскурсия 3900.







# Мечеть Фахрадж Джаме





День 11: переезд из Йезда в Шираз на автобусе 2000 рублей, размещение в отеле (3480 рублей 2 ночи), осмотр города



# Сад Эрам, 19 век



# Цитадель Карим Хана, 18 век



# Мавзолей шах Чераха, 14 век



# Внутри Мавзолея



# Мечеть Вакиль, 18 век

Photo: Mohammad Reza Domiri Ganji



Мечеть Насир оль-Мольк, 18 век



День 12: однодневная экскурсия из Шираза в Персеполь и Накше-Рустам. 2160 рублей за экскурсию





# Ападана Дария 1



# Парадная лестница



# Зал Ста Колонн



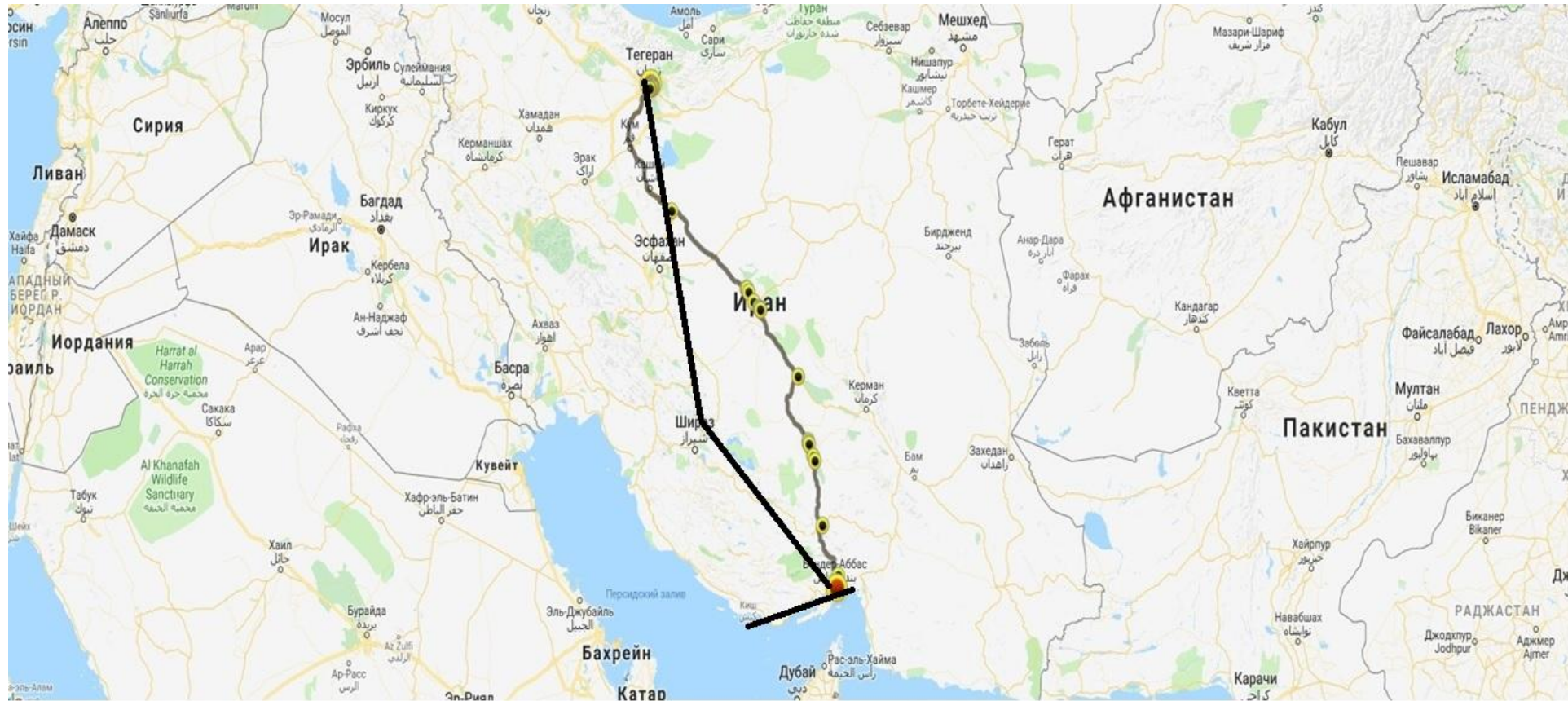
# Гробница Дария Третьего



# Накше-Рустам



День 13: перелет в Бендер-Аббас 12000 руб.  
и поездка на лодке на остров Ормуз 300  
руб., затем переезд на остров Кешм и  
размещение в гостинице (1200 руб. 1 ночь)



# Остров Ормуз









День 14: экскурсия по острову Кешм 2500 руб., переезд в Бедер-Аббас 300 руб., вылет на о. Киш. 9600 руб., размещение в отеле 5280 руб. на 4 ночи.




# Долина звезд



# Белый каньон



# Мангровые леса





# День 14-18: Остров Киш



День 19: вылет с о. Киш в Тегеран 10700 руб., перелет Тегеран-Санкт-Петербург 19400 руб.





Общий итог: 1 42 206 рублей за двоих, включая такие расходы, как билеты в музеи и еду.

