




Домашнее задание:

**§ 12,
ответить на вопросы
к документам
стр.82-83.**



**США в первой
половине XIX в.**

Вспомните!

1. Когда был открыт американский континент европейцами?
2. Когда и какие страны начали освоение Америки?
3. Кому принадлежали территории на Восточном побережье Северной Америки?
4. В результате каких событий английские колонии получили независимость?
5. Когда образовалось государство США?
6. Каковы особенности развития Северной Америки?
7. Почему США мы можем назвать «государством нового типа»?

США – страна «Нового типа»

- нег прошлого
- демократическая республика



Граница, западнее которой колонистам запрещалось занимать земли по указу английского короля 1763 г.

Действия английских войск

Действия американских войск

Принятие конгрессом Декларации независимости. Образование США 4.VI.1776

Осада городов американскими войсками

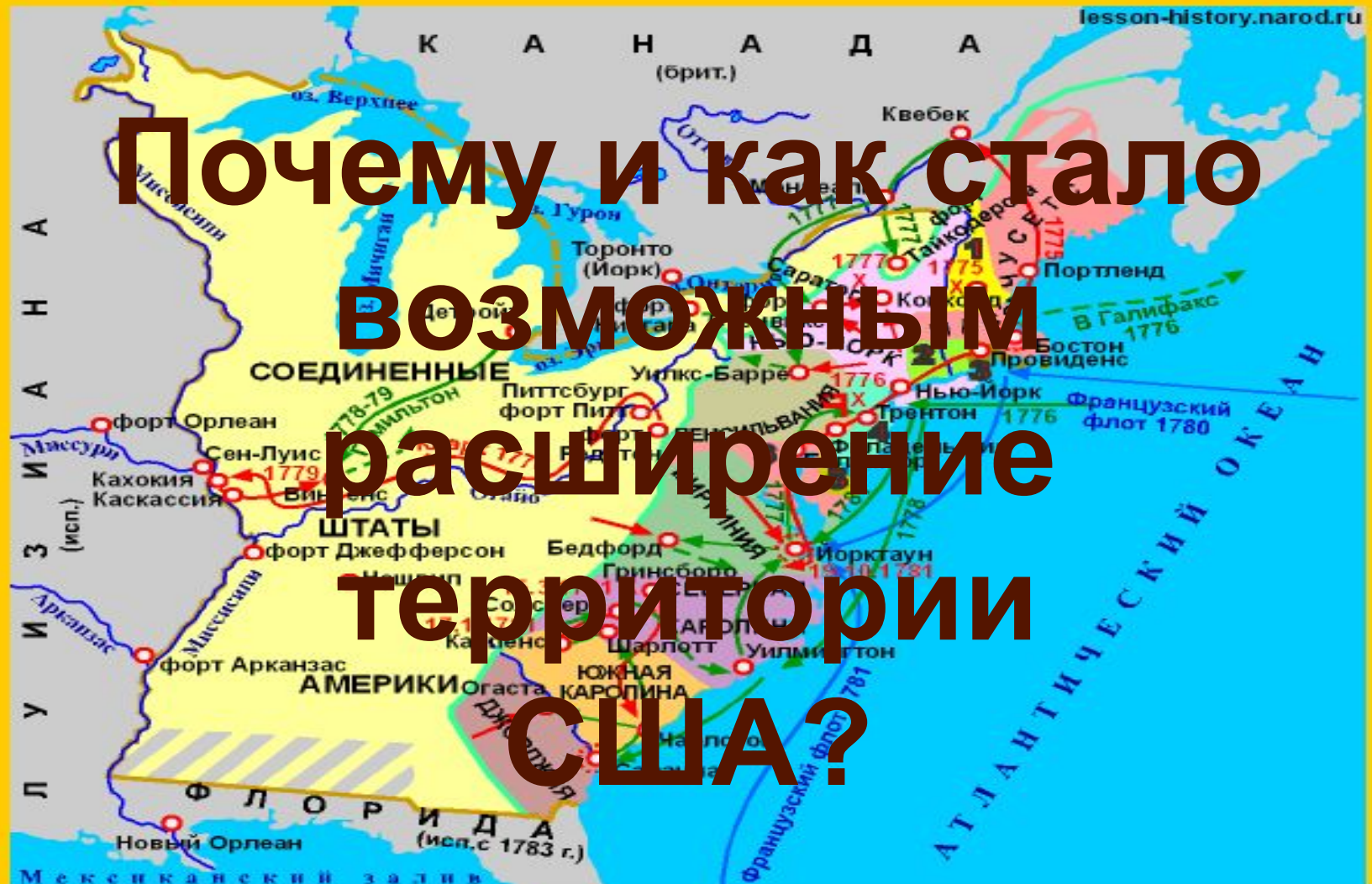
1776 X Места и даты сражений






Граница США, установленная в 1783 г. по мирному договору с Англией



Цифрами на карте обозначены:







1 Нью-Гэмпшир	4 Нью-Джерси
2 Коннектикут	5 Делавэр
3 Род-Айленд	6 Мэриленд

Начало XVIII в. –
13 английских
колоний на
восточном побережье
Северной Америки
1775 – 1783 гг. –
война за
независимость и
провозглашение
США (1776 г.)



 Граница, западнее которой колонистам запрещалось занимать земли по указу английского короля 1763 г.
 Действия английских войск
 Действия американских войск
 Принятие конгрессом Декларации независимости. Образование США 4.VII.1776
 Осада городов американскими войсками

 1776 Места и даты сражений
 Граница США, установленная в 1783 г. по мирному договору с Англией
 Цифрами на карте обозначены:

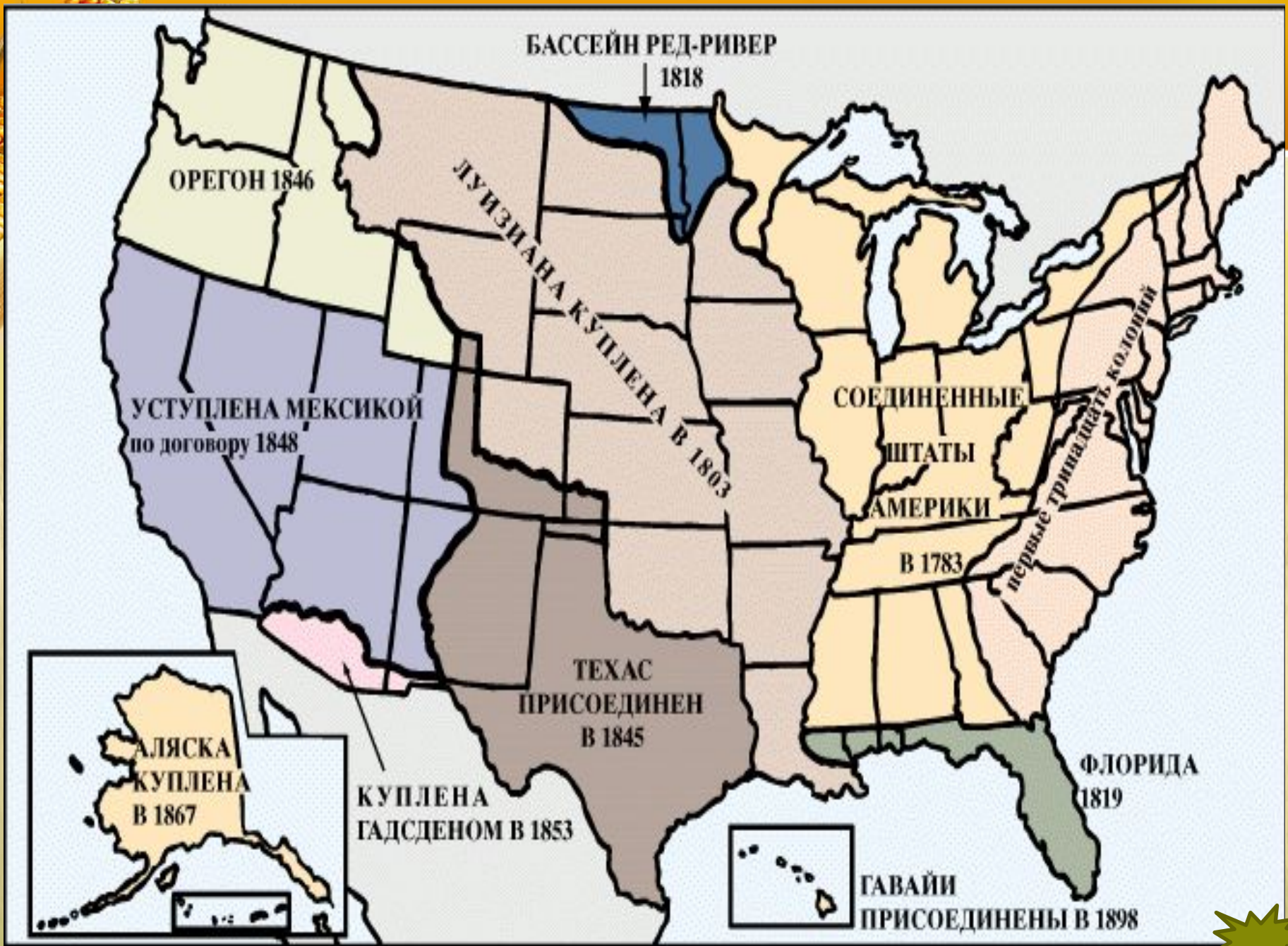
 1 Нью-Гэмпшир	 4 Нью-Джерси
 2 Коннектикут	 5 Делавэр
 3 Род-Айленд	 6 Мэриленд



Расширение территории США

Конец XVIII в.- войны в Европе.

Дата	Территория	Кому принадлежала	Способ приобретения
1803	Луизиана	Франция	<u>\$ 15 млн.</u>
1819	Флорида	Испания	<u>уступка</u>
1846	Орегон	Англия	<u>захват</u>
1845-1853	Новая Мексика, Калифорния, Техас	Мексика	<u>военное давление и вынужденная передача земель</u>
1867	Аляска	Россия	<u>\$ 7,2 млн.</u>





- Границы США в 1783 г.
- Спорные территории в 1783 г.
- Территория, отошедшая от Англии в 1818 г.
- Территория, захваченная у Испании в 1810-21 гг.
- Территория Аляски и Алеутских о-в, купленная у Российской империи в 1867 г.
- 1842 Даты присоединения территорий к США
- Территория, купленная у Мексики в 1853 г.



**Какие территории
в Северной Америке
принято называть
«диким Западом»?**



«Дикий Запад» - территории к западу от р. Миссисипи



Кого называли «пионерами»?

