

Классификация населенных пунктов

Выполнили :
Глебов М.С.
Бошкарева Т.А.
Проверил :
Сухоруков Д.В.

Отображение типа поселения на топографических картах:
Снов - город; **Новый** - поселок городского типа; **Локоть** - поселок
сельского типа



Классификация городских поселений


Классификация городов для градостроительных целей основывается на следующих основных признаках:

- 1) численность населения;
- 2) административно-политическое значение города;
- 3) народнохозяйственное значение города;
- 4) местные природные и исторические особенности.

Классификация городов по численности населения

- малые — до 50 тыс. человек
- средние — 50—100 тыс.
- большие — 100—250 тыс.,
- крупные — 250—500 тыс.,
- крупнейшие — от 500 тыс. до 1 млн человек,

Углич(32 496 человек)



Ейск(85 760 человек)



Уссурийск(168 137 человек)



Сочи(389 946 человек)



Владивосток(604 602 человек)





Классификация городов по назначению:

а) Города экономические:

- промышленные(Тольятти, Магнитогорск);
- торговые (порты, железнодорожные узлы);
- торгово-промышленные(Москва)

б) Города особые:

- город исключительно административный;
- город учебный (Оксфорд, Кембридж);
- город-курорт(Сочи);
- научный город(Сколково).


Тольятти



Мурманск



Москва



Оксфорд



Классификация городов по их административной роли:

- столицы;
- областные центры;
- районные центры;
- города районного подчинения


Классификация сельских населенных пунктов:

1. Деревня
2. Лесоучасток
3. Поселок
4. Посёлок городского типа
5. Пристанционный поселок
6. Село
7. Хутор

Деревня



Лесоучасток



Поселок



Коктебель (Посёлок городского типа на востоке Крыма)



Пристанционный поселок



Село



Хутор

