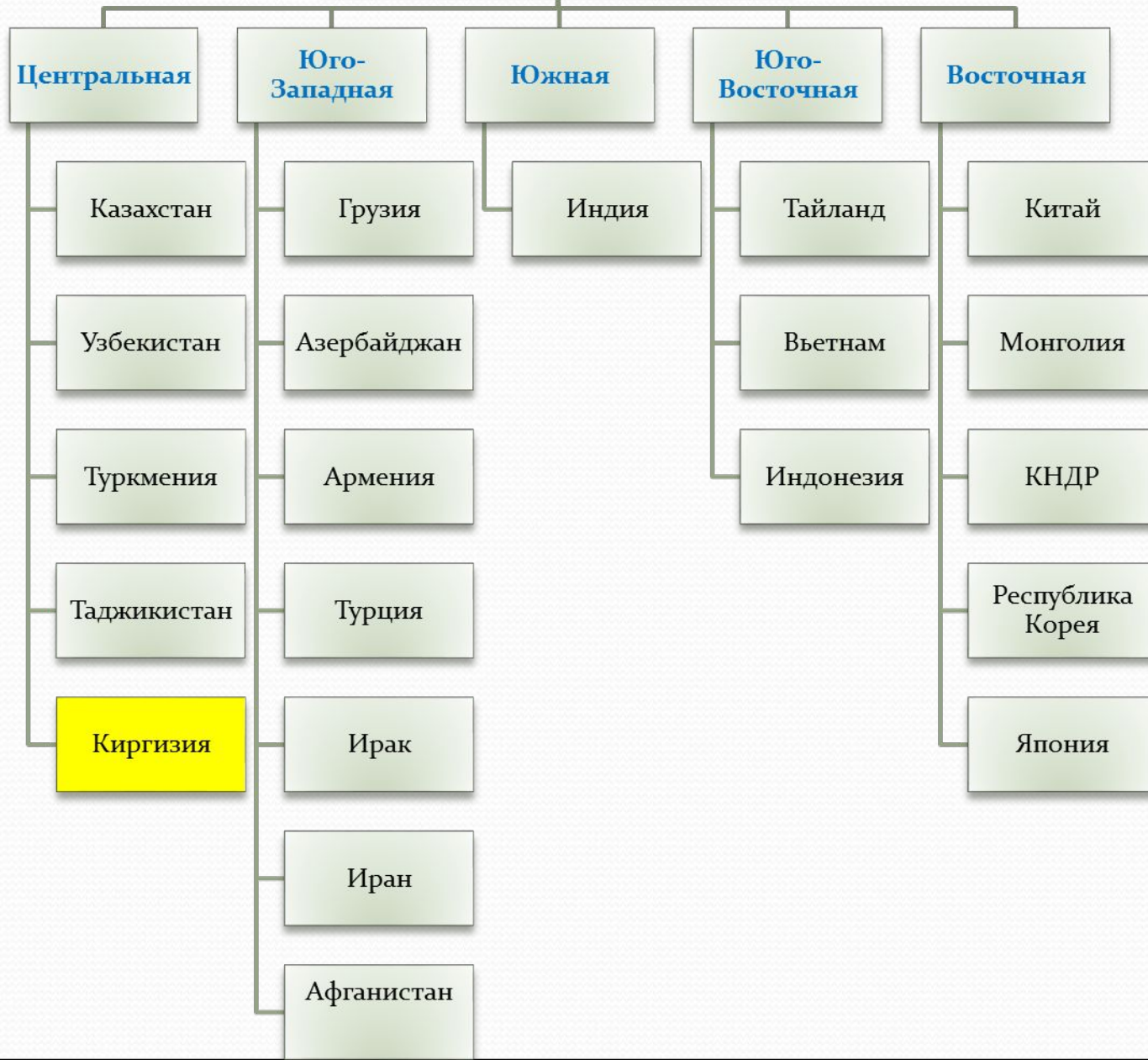


Киргизи я



Азия



Географическое положение

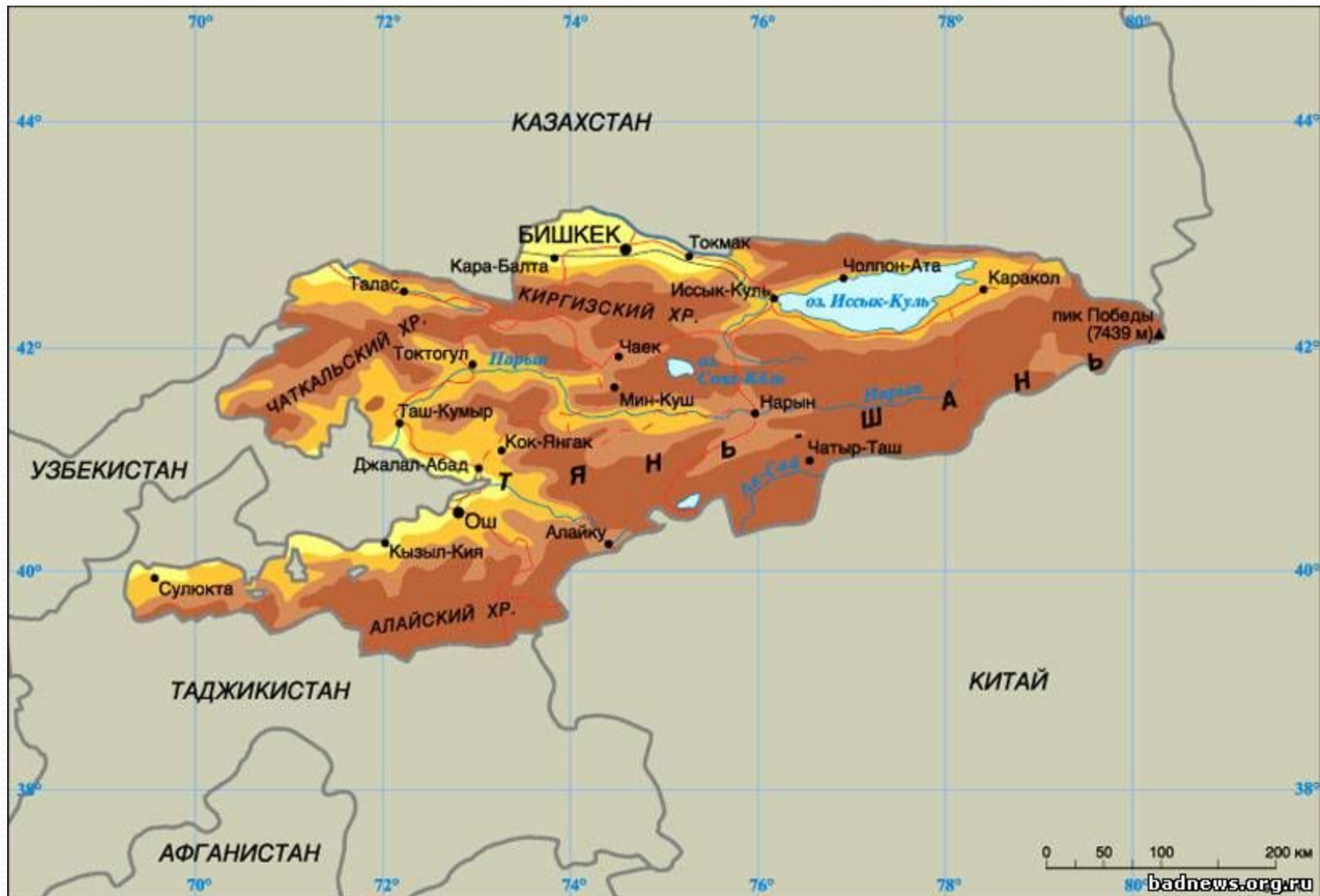


Киргизия.

- Площадь — 199,9 тыс. км .
- Наибольшая протяженность с севера на юг — 454 км, с запада на восток — 925 км.
- Численность населения — 5,1 млн чел.
- Городское население — 35%.
- Официальные языки — киргизский, русский.
- Религия — ислам, православие.
- Денежная единица — сом.



Рельеф в основном горный





Полезные ископаемые

молибден



медь



сурьма



железной руды



олова

ртушь

золото

железо

марганец



алюминий

свинец

цинком

бурые и каменные угли



нефтяные сланцы.



Климат

Климат в основном – резко-континентальный.


**Температура января от -19С на севере до -5С на юге,
температура июля от +17С на севере до +31С на юге.**

Лето повсеместно жаркое и засушливое.

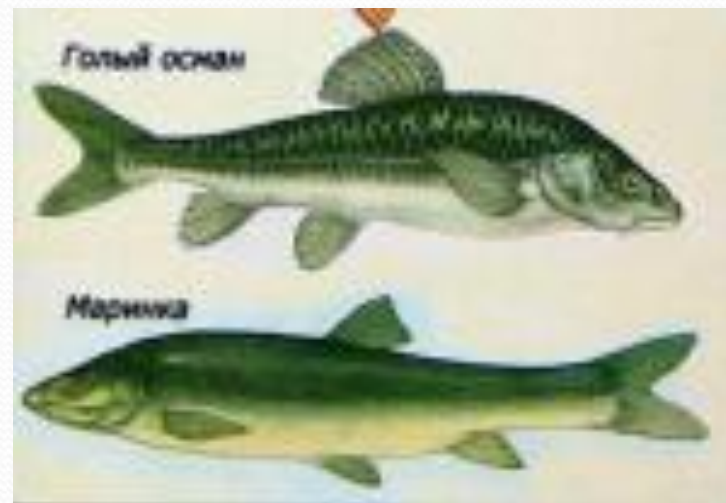
В высокогорьях прохладное лето и холодная зима.



На берегах Иссык-Куля зимуют лебеди,
серые гуси, утки



В озере водятся рыбы осман и маринка. Они имеют ядовитую брюшину и икру.



Население

Киргизы – 64,9%;

Русские – 12,5%;

Узбеки – 13,8%;

Украинцы – 1%;

Татары – 0,8%;

Немцы – 0,4%.

Национальный язык киргизский



Промышленность

- **Электроэнергетика** сконцентрирована на юге Киргизии, на Нарыне и его притоках.
- **Топливная промышленность:** бурый уголь, каменный уголь, нет собственных ресурсов нефти и газа; цветные металлы.
- **Цветная металлургия** – одна из главных экспортных отраслей. Новые отрасли: золоторудная, оловянная.
- **Машиностроение**
- **Лёгкая промышленность:** шерстяная, валяльно-войлочное производство, ковроткачество, кожевенная, меховая отрасли.
- **Экспорт:** почти всё сырьё хлопкоперерабатывающего комплекса и шёлковой промышленности (в Китай).
- **Импорт:** готовые изделия из Китая.
- **Пищевая промышленность** – местное сырьё.




- Для земледелия пригодны не более 8% всех земель страны.
- Выращивают: зерновые(50%), кормовые(41%), технические, овощебахчевые культуры.



хлопчатник



сахарная свекла



грецкий орех



картофель



табак



виноградные плантации



плодовые сады

Национальный инструмент - трехструнный **КОМУЗ**









© V. Boreiko



Использованы ресурсы:

<https://ru.wikipedia.org>

<https://yandex.ru>

<http://nsportal.ru/shkola/geografiya/library/>

Учебник по географии 9 класса Лифанова Т.М.