

Эпоха Великих географических открытий (ВГО)

ВГО – условный термин, принятый в исторической литературе для обозначения географических открытий, сделанных европейцами в период
с сер. XV – сер. XVII вв.

Предпосылки ВГО:

1. Экономические:

прочные торговые связи с Востоком после эпохи Крестовых походов

Европа покупала **пряности** (перец, гвоздика), тростниковый сахар, чай, кофе, дорогие ткани (парча, бархат, шёлк, ситец), драгоценности, предметы роскоши (фарфоровая посуда), холодное оружие

Предпосылки ВГО:

1453 г. – турки захватили Константинополь, столицу Византии (=Восточная Римская империя)

Сухопутные караванные пути, в том числе Великий шёлковый путь, проходивший через Константинополь, оказались под контролем турок → рост цен на товары Востока



Необходимость поиска нового пути в Индию

Предпосылки ВГО:

- В Европе не было ни богатых месторождений, ни богатых запасов драгоценных металлов.

Идея о «философском камне»

Поиск «золотой страны» Эльдорадо

(исп. el dorado – “позолоченный человек”)

Предпосылки ВГО:

Мнение

учёного

В разных местах Южной и Центральной Америки конкистадоры слышали рассказы индейцев о «позолоченном человеке» (по-испански el dorado), который господствует где-то на западе, в стране, богатой золотом и драгоценными камнями. Этот Эльдорадо каждое утро «пудрит» своё тело мелким золотым песком и каждый вечер смывает золото, погружаясь в воды священного озера. При всей видимой фантастичности этого рассказа он вовсе не был фантазией... В основном рассказ об Эльдорадо основывался на действительных религиозных обрядах, распространённых среди индейских племён муисков, которых испанцы называли чибча... Постепенно сложилась легенда о счастливой золотой стране Эльдорадо, к которой стремились искатели приключений из различных европейских стран.

И. П. Магидович

?!

Что в первую очередь влекло европейцев в Америку? Почему они верили в такие фантастические рассказы?

Предпосылки ВГО:

2. Технологические:

Усовершенствованы компас и
астролябия (прибор для определения



Предпосылки ВГО:

- Успехи в картографии: **порт**Уланы (=портОланы) (португальцы) – навигационные карты (обозначались населенные пункты, **порты**, пре



Предпосылки ВГО:

- Новые типы судов:

Каравелла – новый тип парусного хорошо управляемого судна

Длина – 30 метров

Ширина – 8 метров

Осадка – 3 метра

Квадратные (высокая скорость) и

косые/латинские (манёвренность) паруса



Предпосылки ВГО:

Галеон (исп. galeon)
/галион (фр. galion)
– большое
многопалубное
парусное судно для
длительных плаваний
и перевозок



Португалия и Испания – страны-первооткрыватели

Почему?

- Кон. XV в. – завершение Реконкисты (борьба против мавров – мусульман Пиренейского п-ва)
- Объединение мелких государств в два крупных
- Выгодное географическое положение (расположены на краю Европы, много удобных портов) *«каждый крестьянин был рыбаком, а каждый дворянин – капитаном»*
- Будущие раскопаны ими католиками, они

Организованная эпоха ВГО

- **Генрих
Мореплаватель
(принц Энрике)
(1394 – 1460)**




Великие географические открытия:

- Бартоломеу Диаш
(1450 – 1500)




Великие географические открытия:

- **Васко да Гама
(1469 – 1524)**




Великие географические открытия:

- Христофор Колумб
(1451 – 1506)



Великие географические открытия:

- Америго Веспуччи
(1454 – 1512)



Великие географические открытия:

- Фернан Магеллан
(1470 – 1521)



Д/З

- **Дедлайн 10.09 (пн):**

Учебник §1-2 (стр. 11-19); стр. 22
вопрос 8 после §2
(письменно в тетради);

2 доклада: Эрнандо Кортес и Франсиско Писарро (учебник стр. 20 + Интернет + книги)

- **Дедлайн 14.09 (пт):**

Заполнить контурную карту ВГО (по таблице)
Подробности в группе VK