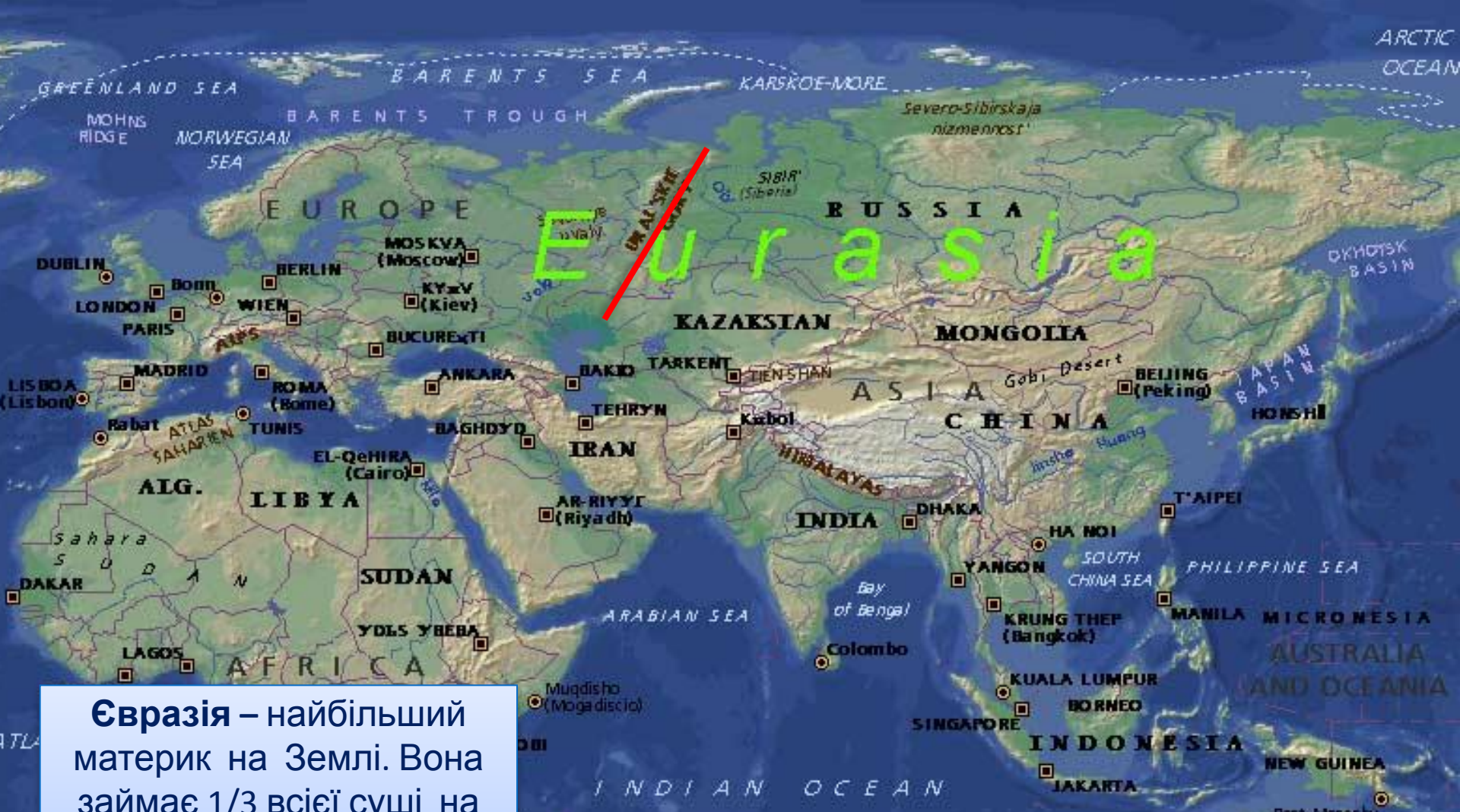


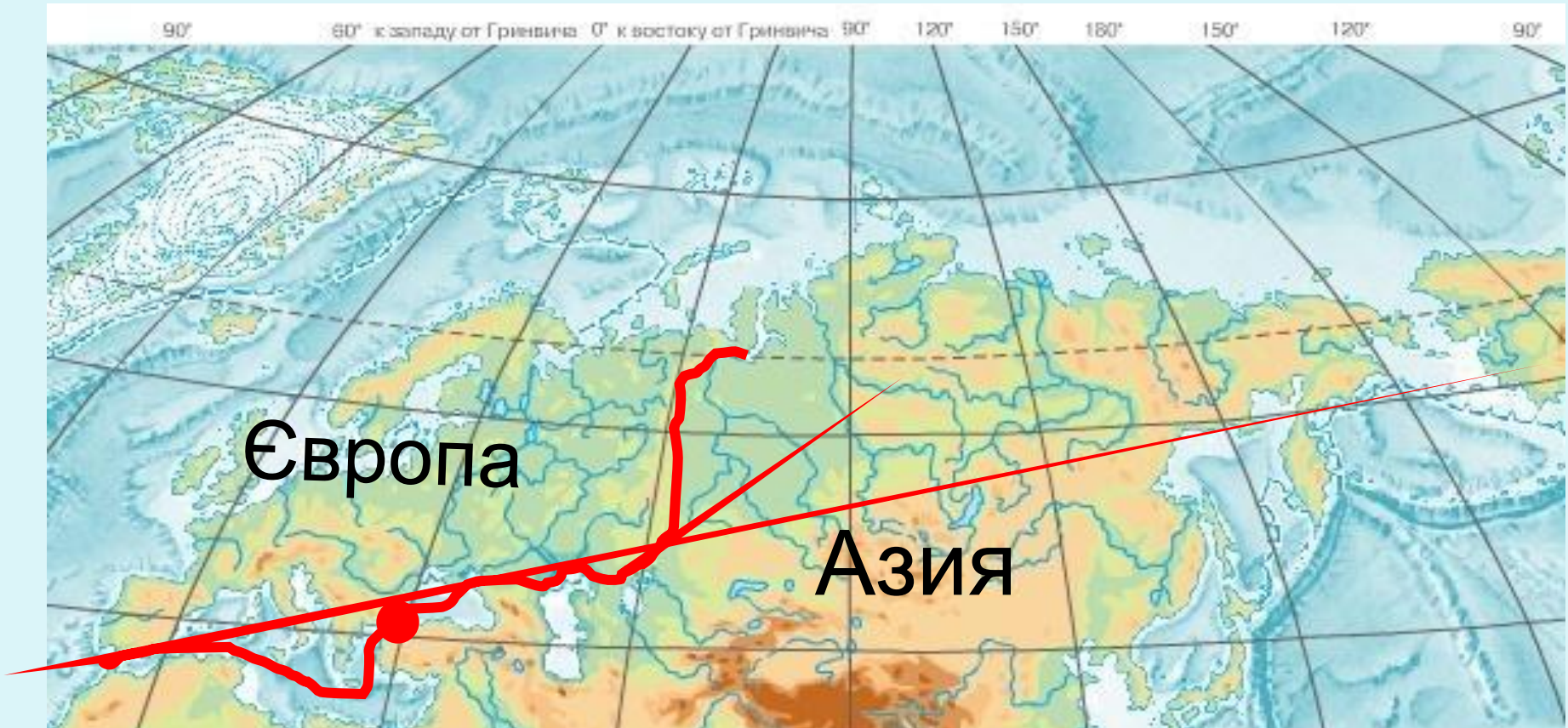
# ФІЗИКО-ГЕОГРАФІЧНЕ ПОЛОЖЕННЯ ЄВРАЗІЇ





**Євразія** – найбільший материк на Землі. Вона займає 1/3 всієї суші на землі. Площа Євразії - 54,6 млн км<sup>2</sup>. Євразія складається з двох частин світу – Європи і Азії.

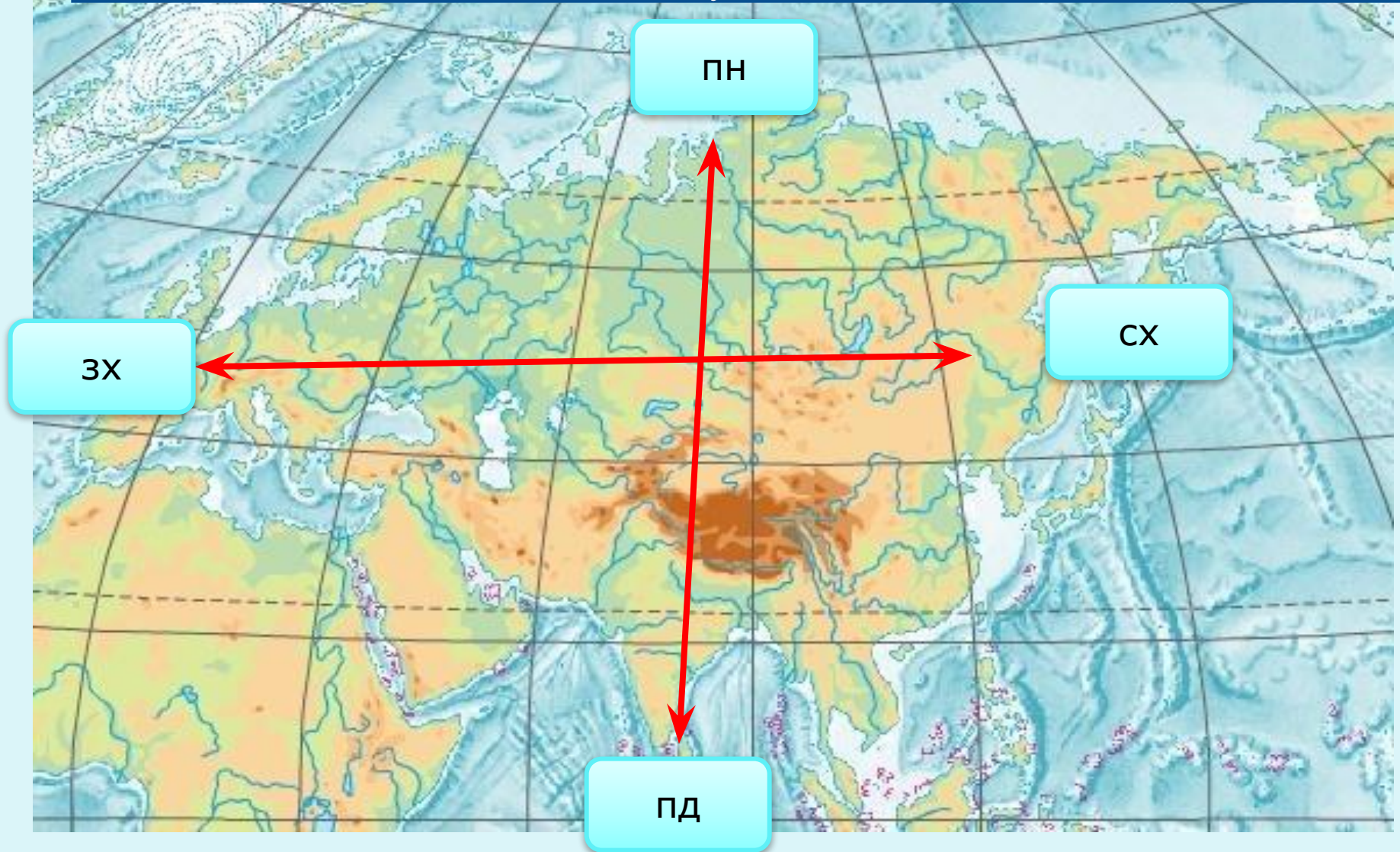
# Межа між Європою і Азією




**Лінією межі між Європою і Азією є:** Уральські гори - р.Емба – північне узбережжя Каспійського моря – Кумо-Маничська западина – Азовське море - Керченська протока – Чорне море – протока Босфор – Мармурове море – протока Дарданелли – Середземне море – Гібралтарська протока

# Протяжність Євразії

Протяжність Євразії із півночі на південь - 8 500 км, із заходу на схід - 16 000 км.



A satellite photograph of the Eurasian landmass, showing the continent of Europe on the left and Asia on the right. The terrain is color-coded by elevation, with green representing lowlands and brown/tan representing highlands and mountains. The surrounding oceans are dark blue, and the sky is black with some stars visible. A white box with blue text is overlaid in the bottom-left corner.

**Евразія  
(фото із  
КОСМОСУ)**

Євразія - єдиний материк, який омивають усі чотири океани Землі.

Атлантичний океан

Північний Льодовитий океан

Тихий океан

Індійський океан

# Географічне положення Євразії



Євразія майже цілком розміщена у Північній півкулі. Виняток становлять лише південні острови. Майже вся Євразія розташована в Східній півкулі, але на крайніх заході та сході материк заходить в Західну півкулю

# Географічне положення Євразії



Євразія від Африки відокремлена Гібралтарською протокою, Середземним морем, Суецьким каналом і Червоним морем, від Північної Америки – Беринговою протокою, від Австралії – групою островів Малайського архіпелагу. Усі інші материки відокремлені океанами.



# Крайні точки Євразії

мис Челюскін



мис Дежньова



мис Рока



мис Піай



Крайніми точками Євразії є:  
на півночі – мис Челюскін,  
на півдні – мис Піай,  
на заході – мис Рока ,  
на сході – мис Дежньова.