


Мы «открываем» Индию



Выполнила ученица 11 Г
класса
Зарипова Алия

Территория, границы, положение



Государственный строй и государственные символы



1947г. – добилась независимости
1950г. – провозглашена республикой
Столица: г. Дели с 1911г.



Флаг Индии



सत्यमेव जयते

Герб Индии




Индия - федеративная республика



Содружество, возглавляемое Великобританией



Население и религия



- Численность населения:
1 миллиард 10 миллионов человек
- Самая многонациональная страна в мире
- Учёные насчитывают здесь около 1,6 тысяч диалектов.
- Государственный язык — хинди
- 80% населения - индуисты, мусульмане
- Индия - светское государство



Размещение населения



Отличается
большой
неравномерностью

Уровень
урбанизации
сравнительно
невысок

Преобладающая
часть населения
живет в деревнях

Крупные города:
Дели, Калькутта


Характеристика хозяйства

Индия - страна больших контрастов



Индии
ольшая протяженность
елезных дорог, но они сильно
таревшие.





Промышленность

- Занята 1/5 активного населения
- Страна с развитой тяжелой индустрией
- Главные промышленные узлы возникли на Деканском плоскогорье
- Эти узлы стали «полюсами роста»



**Также развит
авиационный,
автомобильный,
морской и речной
транспорт.**



Индийский автомобиль «Tata Nano»



Ан-32. ВВС Индии



Индийский военный корабль "Табар"

Промышленность



Сельское хозяйство



Занято 2/3 активного населения

Ведущая отрасль – растениеводство.

Выращивают: зерновые культуры, технические культуры, пряности и специи

Два сельскохозяйственных сезона: хариф и раби

Две земледельческие зоны на Индо-Гангской низменности: главная рисоводческая и главная пшеничная зоны

Сельское хозяйство



Сельское хозяйство



- Животноводство является второй по значению отраслью.

- Индия занимает первое место в мире по поголовью крупного рогатого скота и одно из последних по потреблению мясных продуктов.

- В приморских районах большое значение имеет рыболовство.




«Экономические столицы»



1. **Мумбаи** – крупнейший город. Промышленный и торговый центр Индии. Это центр по мирному использованию атомной энергии.
2. **Колката** – второй после Мумбаи промышленный город и порт. Почти полутора веков была административным центром Британской Индии.
3. **Дели** – один из древнейших городов мира. Это крупный транспортный, промышленный и культурный центр страны.
4. **Ченнаи** – один из главных промышленных центров и портов Индии

Культура Индии



- Индию с полным правом можно назвать музеем под открытым небом: в стране тысячи прекрасных храмов, дворцов, мавзолеев, мечетей, фортов.
- Индия – родина шахмат, здесь возникла десятичная система исчисления, учение йоги.
- Богатейшая духовная культура Индии – древний эпос, изобразительное и театральное искусство, классическое пение и танцы, женская одежда сари, культ змеи кобры и многое другое привлекает людей в эту страну.

Спасибо за внимание!

