

# Административно-территориальное деление России

Емельянов Даниил Геннадьевич  
студент 2 года магистратуры  
МГУ им. М.В.Ломоносова

Границы государственные  
полярных владений  
Российской Федерации

ЦИФРАМИ НА КАРТЕ ОБОЗНАЧЕНЫ  
СУБЪЕКТЫ РОССИЙСКОЙ ФЕДЕРАЦИИ  
1 Республика Мордовия  
2 Нижегородская область



# Понятие об АД

АД – система пространственной организации государства, его деления на административно-территориальные единицы, установленная законом.

## Функции:

- Обеспечение контроля центральных властей над территорией, в т.ч. реализация решений центральных властей, информации о положении дел на местах, противодействие сепаратизму и регионализму сбор налогов и т.д.
- Соответствующее размещение органов государственного управления и государственных служб;
- Освоение новых территорий;
- Формирование системы регионального и местного самоуправления, учитывающего этнические, конфессиональные, языковые, природные и экономические особенности территории.
- Основа представительства в центральных органах власти, как правило, законодательной.



# История развития АТД

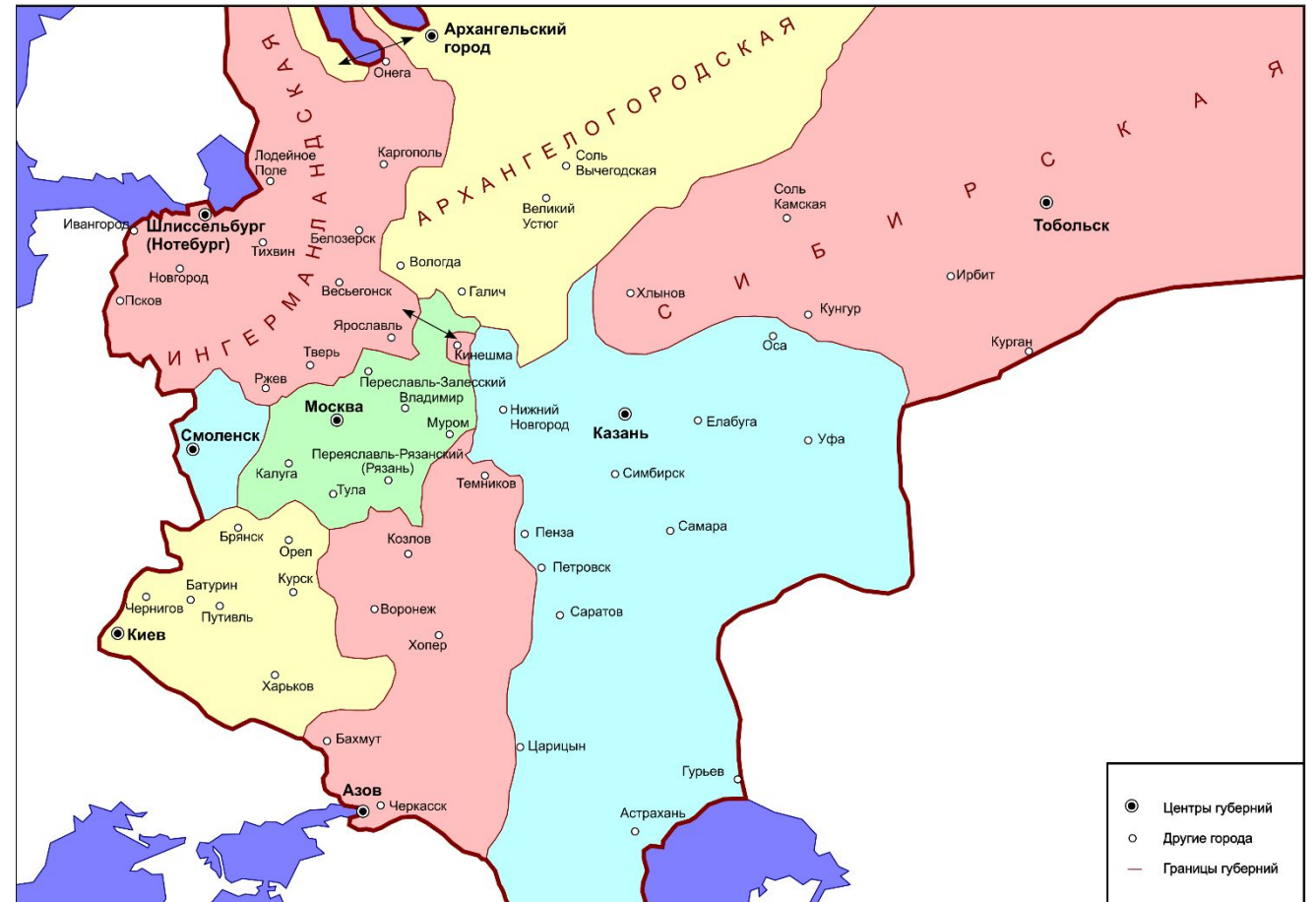
- До XVIII века Российское государство делилось на уезды и волости. Волость – территория вокруг сельского поселения, уезд представлял собой совокупность волостей. В 1923-1929 годах волости были преобразованы в сельские поселения, уезды – в районы.
- По мере возвращения исконно русских территорий и расширения границ государства существование множества мелких уездов, которые управлялись непосредственно Москвой, снижали управляемость на окраинах государства, где требовалось расширение власти воевод для более успешного действия войск.
- Центром первого Украинного разряда, созданного в XVI веке, стала Тула. Тульский воевода стал руководить деятельностью полковых и городских воевод городов, которые находились на территории «поля» от Оки до Упы. Воевода разряда объединял военную и административную власть в разряде, ведал собиранием средств и управлением. В 1680 году остальные уезды были сгруппированы в разряды для военных целей (повышение управления полками (разрядами):
  - Московский
  - Севский
  - Владимирский
  - Новгородский
  - Казанский
  - Смоленский
  - Рязанский
  - Белгородский
  - Тамбовский



# История развития АД

Пётр I в 1708 году провёл областную реформу, разделив всю страну на 8 губерний  
в 1719 годах губерний стало 10 (добавилась Ревельская и Нижегородская), которые делились на провинции и дистрикты (уезды) (каждая провинция делилась на 5 дистриктов).  
В 1727 году деление на дистрикты было отменено, и провинции вновь делились на уезды.  
К 1775 году губерний стало 23.

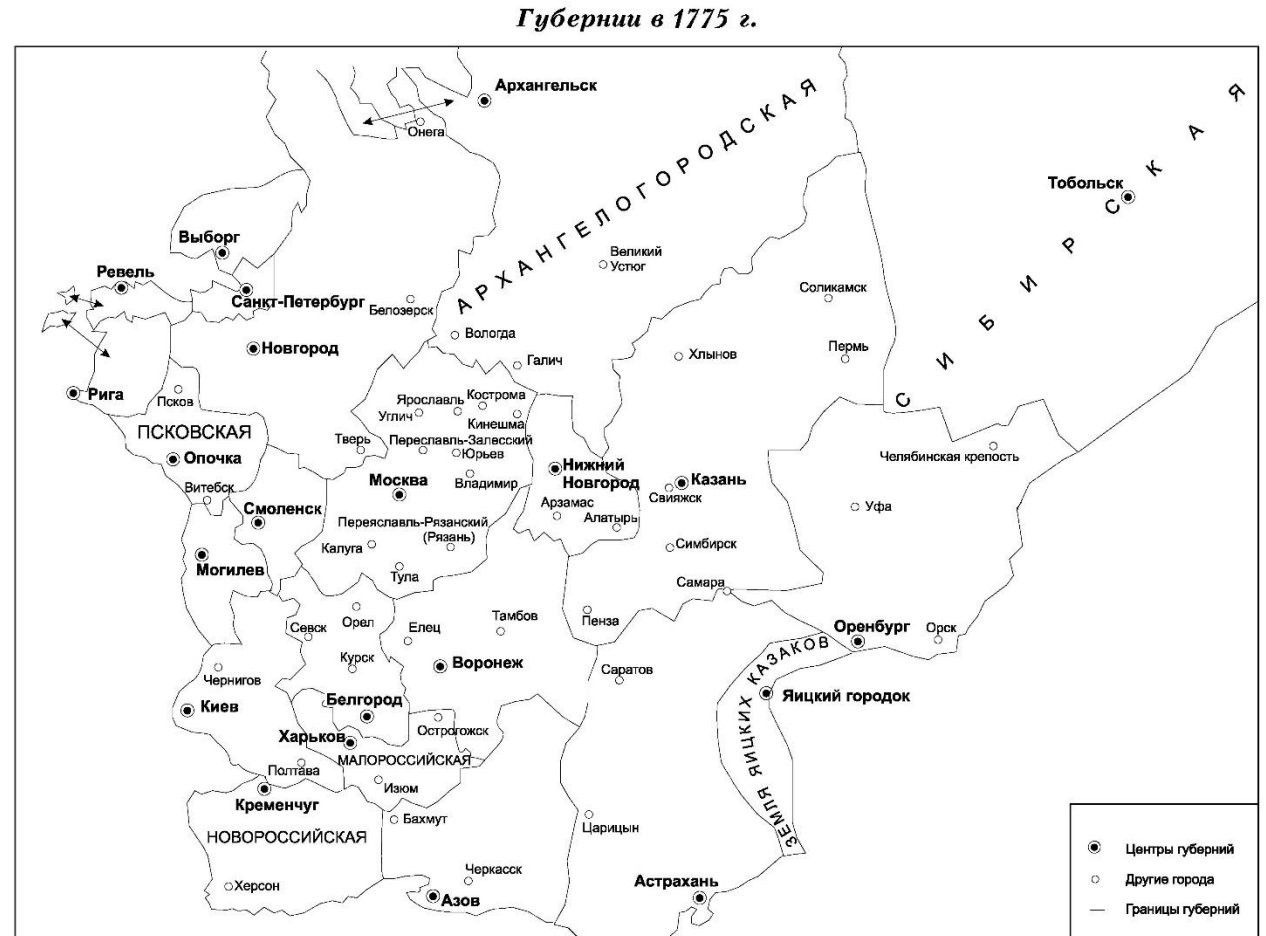
Губернии в 1708 г.





# История развития АТД (к 1775 год)

1. Азовская
2. Архангелогородская
3. Астраханская
4. Белгородская
5. Выборгская
6. Воронежская
7. Иркутская
8. Казанская
9. Киевская
10. Малороссийская
11. Могилёвская
12. Московская
13. Нижегородская
14. Новгородская
15. Новороссийская
16. Оренбургская
17. Псковская
18. Ревельская
19. Рижская
20. Санкт-Петербургская



# Областная реформа Екатерины II 1775 года



## Цель:

- усиление контроля на местах для борьбы с беспорядками,
- унификация АД, в том числе в связи с расширением территории России,
- нарезка наместничеств на основе количества налогооблагаемых душ,
- укрепление положения дворянства,
- разделение судебных и административных полномочий между различными органами власти.

Итог: увеличение числа губерний с 23 до 50 (+ Область Земель Донских и Черноморских казаков).

При Павле I наместничества были переименованы в губернии, и их число было сокращено до 42.

Число областей в течение XIX века было увеличено до 20.

## Структура АД после реформы

- **Генерал-губернаторство** – объединение нескольких наместничеств под единым ставленником императора.
- **Наместничество** – состояло из 10-12 уездов, 350-400 тысяч душ, замена губерний (но остались С-Пб-гска, Московская и Псковская губернии). Деление на провинции было отменено.
- **Область** – в некоторых наместничествах выделялись области (как правило, территории с большой численностью населения или районы нового освоения).
- **Уезд** – административная единица, 20-30 тыс. душ.
- **Волость** – низший уровень АД, 0,2-3 тыс. душ.
- **Город** – центр уезда (ввиду недостаточного количества больших городов, часть деревень была переименована в города, хотя на деле осталась населенными пунктами с небольшим количеством жителей и отсутствием инфраструктуры)



# Генерал-губернаторства на территории Российская империи в XIX веке

1. Прибалтийское (упразднено в 1876 г.)
  1. Курляндская губерния
  2. Лифляндская,
  3. Эстляндская
2. Белорусское (в 1856 году)
  1. Витебская,
  2. Калужская,
  3. Минская,
4. Могилёвская,
5. Смоленская
3. Варшавское
  1. Варшавская,
  2. Калишская,
  3. Келецкая,
  4. Ломжинская,
  5. Люблинская,
  6. Петраковская,
  7. Плоцкая,
  8. Радомская,
  9. Седлецкая,
  10. Сувалкская
4. Владивостокское (в 1880 году)
  1. город Владивосток,
  2. Полуостров Муравьёва-Амурского и
  3. Остров Русский
5. Восточно-Сибирское (Иркутское)
  1. Енисейская (Красноярск),
  2. Иркутская
  3. **Забайкальская** (Чита) и
  4. **Якутская** области
6. Галицийское (в 1915 году)

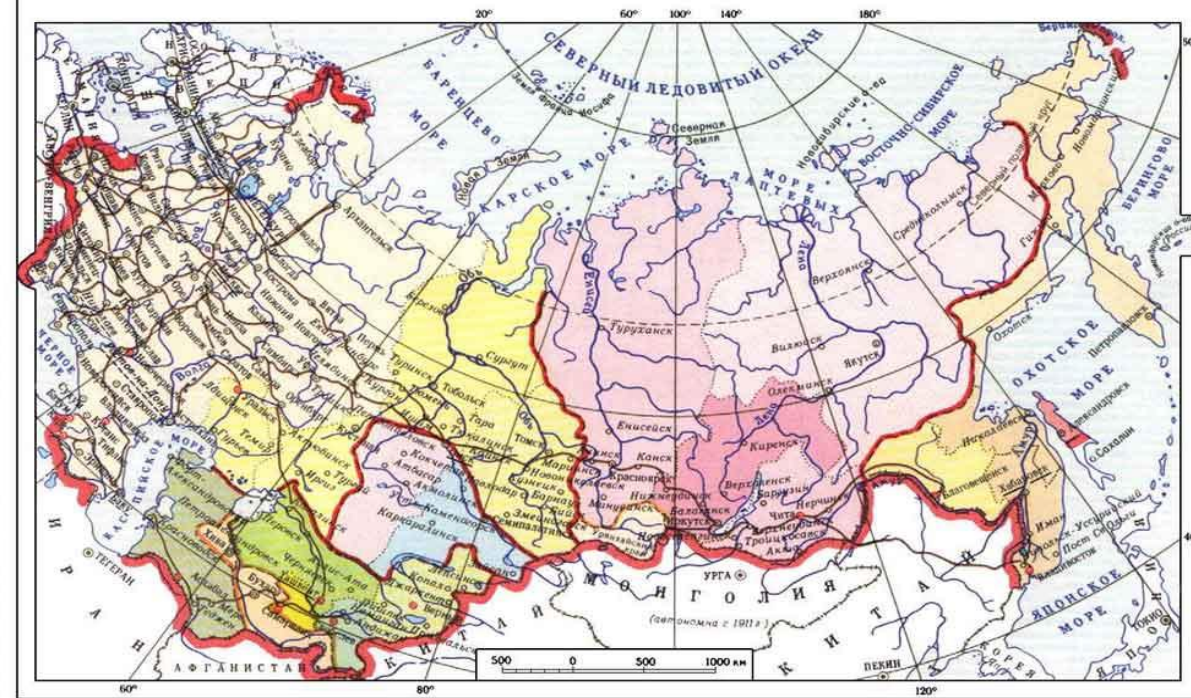
КАРТА  
РОССИЙСКОЙ  
ИМПЕРИИ

Масштабъ 1:6,500,000

1913  
ГОД







- Г Р А Н И Ц Ы**
- Государственная граница Российской империи
  - Великого княжества Финляндского
  - Хивинского ханства и Бухарского эмирата (вассалов России), Уртинского края (протектората России) генерал-губернаторств
  - Кавказского наместничества
  - ..... губерний, областей и самостоятельных округов
- С-ПЕТЕРБУРГ Столицы государств  
 ● Киев Центры генерал-губернаторств  
 ● Люблин Губернские и областные города  
 ● Белая Центр самостоятельных округов  
 ● Карс Узловые центры и приравненные к ним единым административного управления (даны неполностью)  
 ● Одесса Военные губернаторства  
 ● Владивосток Градоначальства  
 ● Железные дороги

**А Д М И Н И С Т Р А Т И В Н О Е Д Е Л Е Н И Е**

ВАРШАВСКОЕ ГЕНЕРАЛ-ГУБЕРН.		КИЕВСКОЕ ГЕНЕРАЛ-ГУБЕРН.		НЕ ВОХДИВШИЕ В ГЕНЕРАЛ-ГУБЕРНАТОРСТВА	
Варшавская губ.	Варшава	Волынская губ.	Житомир	Архангельская губ.	Архангельск
Калишская губ.	Калиш	Киевская губ.	Киев	Астраханская губ.	Астрахань
Кельцкая губ.	Кельцы	Полдовская губ.	Каменич-Подольск	Бессарабская губ.	Кишинев
Ломжинская губ.	Ломжа	МОСКОВСКОЕ ГЕНЕРАЛ-ГУБЕРН.		Виленская губ.	Вильна
Люблинская губ.	Люблин	Московская губ.	Москва	Витебская губ.	Витебск
Петроковская губ.	Петроков	ПРИАМУРСКОЕ ГЕНЕРАЛ-ГУБЕРН.		Владимирская губ.	Владимир
Плоцкая губ.	Плоцк	Амурская обл.	Благовещенск	Войска Донского обл.	Новочеркасск
Радомская губ.	Радом	Камчатская обл.	Петропавловск	Вологодская губ.	Вологда
Сувальская губ.	Сувальки	Приморская обл.	Владивосток	Воронежская губ.	Воронеж
ИРКУТСКОЕ ГЕНЕРАЛ-ГУБЕРН.		Сахалинская обл.	Александровск	Вятская губ.	Вятка
Енисейская губ.	Красноярск	СТЕПНОЕ ГЕНЕРАЛ-ГУБЕРН.		Гродненская губ.	Гродно
Забайкальская обл.	Чита	Акмолинская обл.	Омск	Екатеринославская губ.	Екатеринослав
Иркутская обл.	Иркутск	Семипалатинская обл.	Семипалатинск	Казанская губ.	Казань
Якутская обл.	Якутск	ТУРКЕСТАНСКОЕ ГЕНЕРАЛ-ГУБЕРН.		Калужская губ.	Калуга
КАВКАЗСКОЕ НАМЕСТИЧЕСТВО		Закаспийская обл.	Асхабад	Ковенская губ.	Ковно
Бакинская губ.	Баку	Самаркандская обл.	Самарканд	Костромская губ.	Кострома
Батумская обл.	Батум	Семиреченская обл.	Верный	Курляндская губ.	Митава
Дагестанская обл.	Темир-Хан-Шура	Сырдарьинская обл.	Ташкент	Курская губ.	Курск
Елизаветпольская губ.	Елизаветполь	Ферганская обл.	Схюбен	Лифляндская губ.	Рига
Закатальский окр.	Закатальи	ВЕЛИКОЕ КНЯЖЕСТВО ФИНЛЯНДСКОЕ		Минская губ.	Минск
Карская обл.	Карс	Або-Бьернеборгская губ.	Або	Могилевская губ.	Могилев
Кубанская обл.	Кубань	Вазская губ.	Николаевград	Нижегородская губ.	Ниж. Новгород
Кутанская губ.	Кутанс	Выборгская губ.	Выборг	Новгородская губ.	Новгород
Сухумский окр.	Сухум	Куопионская губ.	Куопио	Олонская губ.	Петрозаводск
Терская обл.	Владикавказ	Нюландская губ.	Гельсингфорс	Оренбургская губ.	Оренбург
Тифлисская губ.	Тифлис	С.-Михельская губ.	С.-Михель	Орловская губ.	Орел
Черноморская губ.	Новороссианск	Тавастуская губ.	Тавастус		
Эриванская губ.	Эривань	Улеаборгская губ.	Улеаборг		



# АТД Российской империи к 1913 году

На 1913 год Российская империя состояла из 101 части: 78 губерний (в том числе 8 финляндских губерний), 21 области и 2 округов.

## Перечень генерал-губернаторств

- Варшавское с 1874 года
- Иркутское с 1887 года
- Киевское с 1832 года
- Московское с 1782 года
- Приамурское с 1884 года
- Степное с 1882 года
- Туркестанское с 1867 года
- Финляндское с 1809 года

## Перечень

### областей

- Акмолинская область (с 1868; Омск)
- Амурская область (с 1858; Благовещенск)
- Батумская область (с 1878)
- Дагестанская область (с 1860; Темир-Хан-Шура)
- Забайкальская область (с 1851; Чита)
- Закаспийская область (с 1882; Асхабад)
- Камчатская область (1849—1856, с 1909; Петропавловск)
- Карсская область (с 1854; Карс)
- Кубанская область (с 1860; Екатеринодар)
- Область войска Донского (с 1870; Новочеркасск)
- Приморская область (с 1856; Хабаровск)
- Самаркандская область (с 1887)
- Сахалинская область (с 1909; Александровск)
- Семипалатинская область (с 1854)
- Семиреченская область (с 1867; Верный)
- Сыр-Дарьинская область (с 1867; Ташкент)
- Терская область (с 1860; Владикавказ)
- Тургайская область (с 1868; Оренбург (вне территории области))
- Уральская область (с 1868)
- Ферганская область (с 1876; Скобелев)
- Якутская область (с 1851)

## Перечень градоначальств

- Бакинское (с 1906 года)
- Керчь-Еникальское (с 1821 года)
- Московское (с 1905 года)
- Николаевское (с 1900 года)
- Одесское (с 1802 года)
- Ростовское-на-Дону (с 1904 года)
- Санкт-Петербургское (с 1873 года)
- Севастопольское (с 1872 года)
- Ялтинское (с 1914 года).

## Перечень округов

- Сухумский округ (с 1883 года)
- Закатальский округ (с 1859 года).

**РОССИЙСКАЯ  
РЕСПУБЛИКА  
1917 ГОД (ДО ОКТЯБРЬСКОГО  
ВООРУЖЕННОГО ПЕРЕВОРОТА)**



Карта не учитывает административные образования, провозглашенные Россией на территории древних государств во время Первой мировой войны, поскольку территориальные изменения в государствах границы между ними дотопи подтверждать международными договорами.



- Г Р А Н И Ц Ы**
- Государственная граница Российской империи
  - Великого княжества Финляндского
  - Хивинского ханства и Бухарского эмирата (вассалов России), Урянхайского края (протектората России) генерал-губернаторств
  - Кавказского наместничества
  - губерний, областей и самостоятельных округов
- **С-ПЕТЕРБУРГ** Столицы государств  
● **Киев** Центры генерал-губернаторств  
● **Люблин** Губернские и областные города  
● **Белая** Центры самостоятельных округов  
● **Карс** Узловые центры и приравненные к ним единицы административного управления (даны неполностью)  
● **Одесса** Военные губернаторства  
● **Одесса** Градоначальства  
— Железные дороги

**А Д М И Н И С Т Р А Т И В Н О Е Д Е Л Е Н И Е**

ГЕНЕРАЛ-ГУБЕРНИИ		КИЕВСКОЕ ГЕНЕРАЛ-ГУБЕРНИИ		НЕ ВХОДИВШИЕ В ГЕНЕРАЛ-ГУБЕРНАТОРСТВА	
Варшава	Волынская губ.	Житомир	Архангельская губ.	Архангельск	Пензенская губ.
Калиш	Киевская губ.	Киев	Астраханская губ.	Астрахань	Пермская губ.
Кельцы	Подольская губ.	Каменич-Подольск	Бессарабская губ.	Кишинев	Полтавская губ.
Ломжа	Московская губ.	Москва	Виленская губ.	Вильна	Псковская губ.
Люблин	Муромская губ.	Муром	Витебская губ.	Витебск	Рязанская губ.
Петроков	ПРИАМУРСКОЕ ГЕНЕРАЛ-ГУБЕРНИИ	Благовещенск	Владимирская губ.	Владимир	Самарская губ.
Радом	Амурская обл.	Петропавловск	Войска Донского обл.	Новочеркасск	С-Петербургская губ.
Суваики	Камчатская обл.	Владивосток	Вологодская губ.	Вологда	Саратовская губ.
Якутск	Приморская обл.	Александровск	Воронежская губ.	Воронеж	Симбирская губ.
Самарканд	Сахалинская обл.	Александровск	Вятская губ.	Вятка	Смоленская губ.
Самарканд	Степное ГЕНЕРАЛ-ГУБЕРНИИ	Омск	Гродненская губ.	Гродно	Ставропольская губ.
Самарканд	Акмолинская обл.	Семипалатинск	Екатеринская губ.	Екатеринослав	Симферопольская губ.
Самарканд	Семипалатинская обл.	Семипалатинск	Казанская губ.	Казань	Тамбовская губ.
Самарканд	Туркестанское ГЕНЕРАЛ-ГУБЕРНИИ	Ашхабад	Калужская губ.	Калуга	Тверская губ.
Самарканд	Закаспийская обл.	Самарканд	Ковенская губ.	Ковно	Тобольская губ.
Самарканд	Самаркандская обл.	Самарканд	Костромская губ.	Кострома	Томская губ.
Самарканд	Сырдарьинская обл.	Верный	Курляндская губ.	Митава	Тульская губ.
Самарканд	Ферганская обл.	Схоблеи	Курская губ.	Курск	Тургайская обл.
Самарканд	Великое княжество Финляндское	Або-Бьернеборгская губ.	Лифляндская губ.	Рига	Уральская обл.
Самарканд	Або-Бьернеборгская губ.	Або	Минская губ.	Минск	Уфимская губ.
Самарканд	Вазаская губ.	Николайстад	Новгородская губ.	Новгород	Харьковская губ.
Самарканд	Выборгская губ.	Выборг	Нижегородская губ.	Ниж. Новгород	Херсонская губ.
Самарканд	Куопио	Куопио	Новгородская губ.	Новгород	Холмская губ.
Самарканд	Нюландская губ.	Гельсингфорс	Олонекская губ.	Петрозаводск	Черниговская губ.
Самарканд	С-Михельская губ.	С-Михель	Оренбургская губ.	Оренбург	Эстляндская губ.
Самарканд	Тавастуская губ.	Тавастус	Орловская губ.	Орел	Ярославская губ.
Самарканд	Улеборгская губ.	Улеборг			



# История развития АТД РСФСР

1917 г. – выход из состава РСФР Финляндии.

1918 г. – по условиям Брестского мира РСФСР теряет Прибалтику, Беларусь, Бессарабию, Украину и всё Закавказье и Польшу.

1920-1922 гг. – Дальневосточная республика.

29 декабря 1922 г. РСФСР, Украинская ССР (УССР), Белорусская ССР (БССР) и Закавказская Социалистическая Федеративная Советская Республика (ЗСФСР) объединялись в Союз Советских Социалистических Республик (СССР).

Состав ЗСФСР на момент вхождения в СССР:

- Абхазская ССР (затем вошла в состав Грузинской ССР)
- Грузинская ССР
- Армянская ССР
- Азербайджанская ССР

В 1936 году из состава РСФСР были выведены Казахская АССР, Киргизская АССР, Узбекская ССР и повышены до ССР. Также была выведена Каракалпакская АССР и присоединена к Узбекской ССР.

В 1940 году в СССР вошли Эстонская, Литовская и Латвийская ССР.



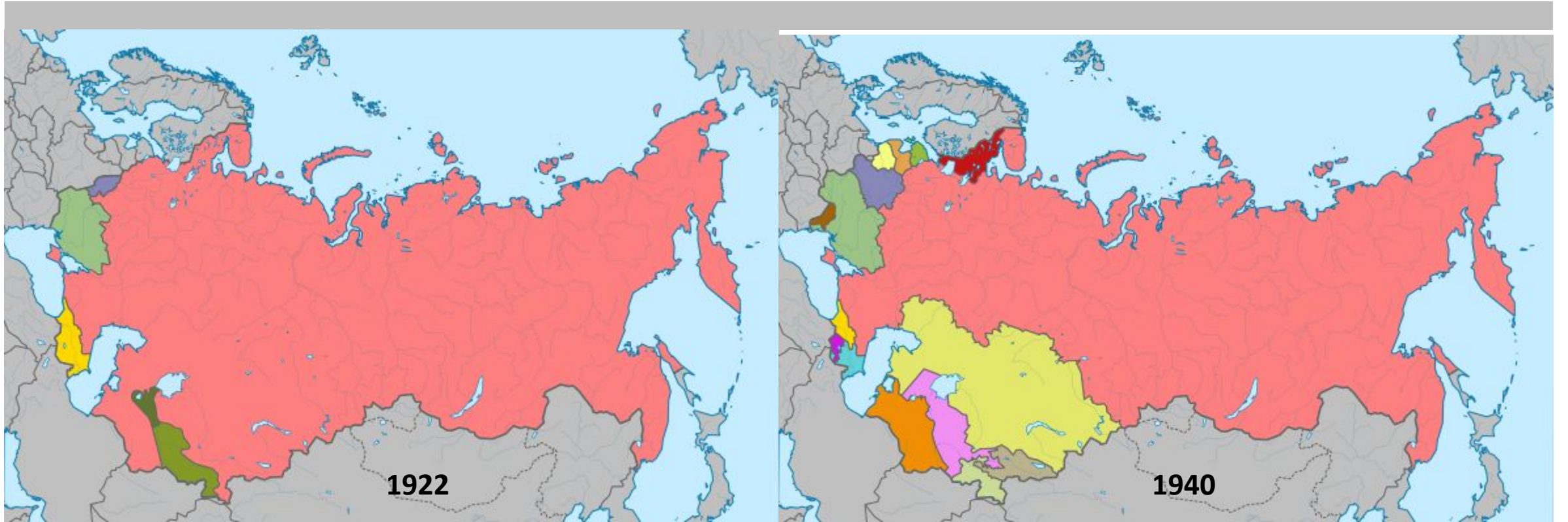
## КАК ИЗМЕНИЛАСЬ КАРТА РОССИИ







# История развития АТД РСФСР





# Особенности АТД РСФСР (до 1940 г)

Формирование укрупнённых областей из упразднённых губерний:

- Уральская область (Свердловск): Екатеринбургская, Пермская, Тюменская и Челябинская губернии;
- Ленинградская область (Ленинград): Ленинградская, Псковская, Новгородская, Череповецкая и Мурманская губернии;
- Центрально-Чернозёмная область (Воронеж): Воронежская, Курская, Тамбовская и Орловская губернии.
- Западная область (Смоленск): Брянская, Калужская, Смоленская, Тверская губернии.
- Ивановская область (Иваново): Владимирская, Иваново-Вознесенская, Костромская и Ярославская губернии;
- Центрально-Промышленная область (Москва): Московская, Рязанская, Тверская, Тульская, часть Владимирской и Калужской губерний.

Национальные округа

- Ненецкий национальный округ (Северный край)
- Коми-Пермяцкий национальный округ (Уральская область)

Края

- Северо-Кавказский край (Ростов-на-Дону)
- Сибирский край (Новосибирск)
- Дальневосточный край (Хабаровск)
- Нижне-Волжский край (Сталинград)
- Северный край (Архангелск)
- Нижегородский край (Горький)
- Средне-Волжский край (Куйбышев)

АССР

- Башкирская АССР
- Бурят-Монгольская АССР
- Дагестанская АССР
- Казакская АССР
- Автономная Карельская ССР
- Киргизская АССР
- Крымская АССР
- АССР немцев Поволжья
- Татарская АССР
- Чувашская АССР

## Автономные

области

- Адыгейская АО (Северо-Кавказский край)
- Вотская АО (Нижегородский край)
- Ингушская АО (Северо-Кавказский край)
- Кабардино-Балкарская АО (Северо-Кавказский край)
- Калмыцкая АО (Нижне-Волжский край)
- Кара-Калпакская АО
- Карачаевская АО (Северо-Кавказский край)
- Коми (Зырян) АО (Северный край)
- Марийская АО (Нижегородский край)
- Мордовская АО (Средне-Волжский край)
- Ойротская АО (Сибирский край)
- Северо-Осетинская АО (Северо-Кавказский край)
- Черкесская АО (Северо-Кавказский край)

# ОБРАЗОВАНИЕ СССР. НАЦИОНАЛЬНО-ГОСУДАРСТВЕННОЕ СТРОИТЕЛЬСТВО в 1922 - 1936 гг.







# Особенности АД РСФСР после 1940 г.

В 1944 году в состав РСФСР вошла Тувинская автономная область.

В 1946 на территории южной части острова Сахалин и Курильских островах, присоединённых к СССР по результатам Второй мировой войны, была образована Южно-Сахалинская область. Через год она была объединена с Сахалинской областью, бывшей на тот момент в составе Хабаровского края, в самостоятельную Сахалинскую область в составе РСФСР.

В 1946 году в РСФСР вошла Кёнигсбергская область, переименованная в Калининградскую.

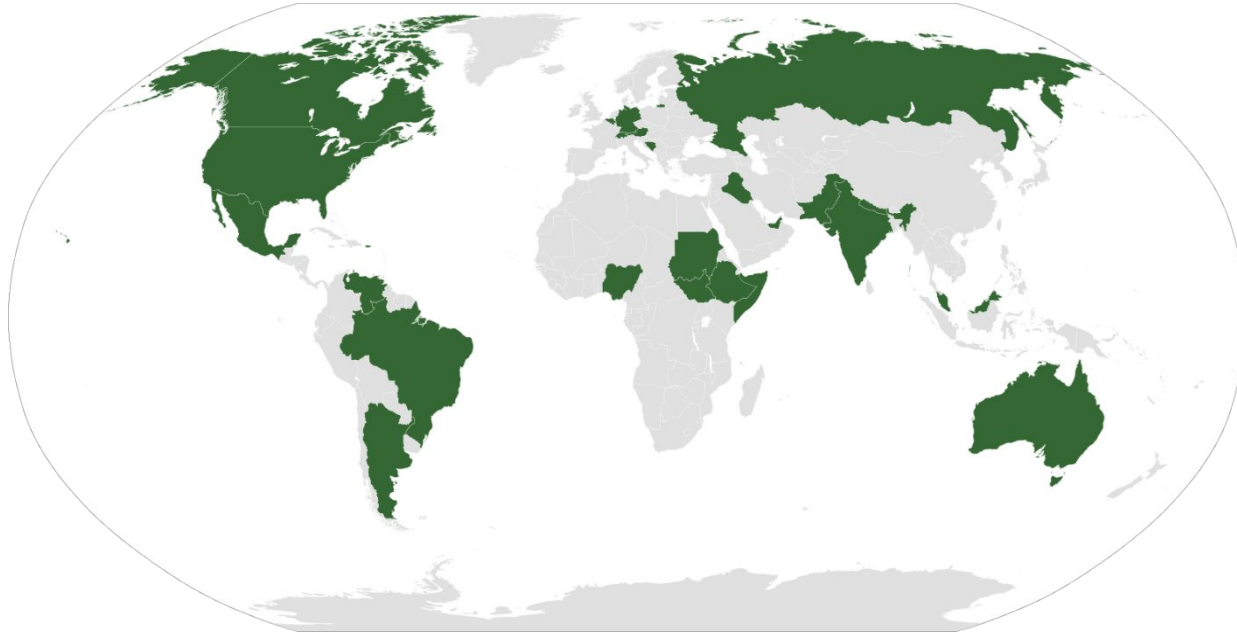
В течение 1952—1954 гг. создавались новые области и края. В Татарской АССР в 1952 году были созданы Казанская, Чистопольская и Бугульминская области, ликвидированные в 1953 году. В Башкирской АССР в 1952 году были созданы Уфимская и Стерлитамакская области, также ликвидированные в 1953 году. В 1954 году созданы Белгородская, Липецкая, Каменская, Балашовская и Арзамасская области.

26 апреля 1954 Крымская область была передана в состав Украинской ССР. В 1956 году к РСФСР была присоединена Карельская АССР (вследствие преобразования её из Карело-Финской ССР).

В 1957 году с упразднением нескольких областей (Арзамасской, Балашовской, Великолукской, Каменской) территориальное деление приняло окончательный вид.



# Федерализм



**Федерация** — форма государственного устройства, при которой части государства являются государственными образованиями, обладающими юридически определённой политической самостоятельностью в рамках федерации.

Для федерации нужно наличие государственно-территориальных образований — **субъектов федерации**, — не обладающих государственным суверенитетом, но имеющих достаточно широкие полномочия во внутренней политике.

## Особенности федерации

- Наличие двух систем власти: федеральной и региональной.
- Региональные власти имеют права издавать собственные законы.
- Наличие двухпалатного парламента. Нижняя палата является органом общегосударственного представительства и депутаты в неё избираются со всей страны. Верхняя палата — орган представительства субъектов федерации.

Европа	Азия	Африка	Америка	Австралия и Океания
Россия	Пакистан	Судан	Аргентина	Австралия
Австрия	Малайзия	Коморы	Венесуэла	Микронезия
Германия	ОАЭ	Эфиопия	Канада	Пала
Швейцария	Индия	Нигерия	Мексика	У
Босния и Герцеговина	Ирак	Южный Судан	США	
Бельгия	Непал	Сомали	Бразилия	
	Мьянма		Сент-Китс и Невис	



# Федерализм в России

- Субъекты федерации имеют собственные органы исполнительной и законодательной власти.
- Субъекты федерации имеют собственную конституцию либо устав, а также собственное законодательство, принимаемое региональными парламентами.
- Субъекты имеют по 2 представителя в Совете Федерации — верхней палате Федерального Собрания Российской Федерации.
- Во взаимоотношениях с федеральными органами государственной власти все субъекты федерации между собой равноправны. Но республики, входящие в Россию, имеют право устанавливать свой государственный язык, в отличие от иных субъектов России.

Республика	титულный (%)		русские (%)		Республика	титулный (%)		русские (%)	
	1979	2010	1979	2010		1979	2010	1979	2010
Чечня	52,9	95,3	31,7	1,9	Мордовия	34,2	40	59,7	53,4
Чувашия	52,9	95,3	31,7	1,9	Алтай	29,1	33,9	63,3	56,6
Ингушетия	11,7	94,1	31,7	0,8	Бурятия	23	30	72,1	66,1
Тыва	60,4	82	36,2	16,3	Башкортостан	24,3	29,5	40,3	36,1
Северная Осетия	50,5	65,1	34	20,8	Удмуртия	32,2	28	58,3	62,2
Калмыкия	41,4	57,4	42,7	30,2	Адыгея	21,3	25,2	70,8	63,6
Кабардино-Балкария	45,6	57,2	35,1	22,5	Коми	25,3	23,7	56,7	65,1
Татарстан	47,7	53,2	44	39,7	Хакасия	11,4	12,1	79,5	81,7
Саха	36,9	49,9	50,5	37,8	Карелия	11,1	7,4	71,3	82,2
Марий Эл	43,6	43,9	47,6	47,4	Дагестан			11	3,6
Карачаево-Черкесия	29,7	41	45	31,6					

Языки с государственным статусом в регионах РФ	
абазинский (Карачаево-Черкесия)	тувинский
адыгейский (Адыгея).	удмуртский
алтайский (Респ. Алтай).	украинский (Респ. Крым)
башкирский	хакасский
бурятский	чеченский
ингушский	чувашский
кабардино-черкесский	эрзянский (Мордовия)
калмыцкий	якутский
карачаево-балкарский	языки Дагестана (аварский, агульский, азербайджанский, даргинский, кумыкский, лакский, лезгинский, ногайский, рутульский, табасаранский, татский, цахурский и чеченский)
коми-язык	
крымско-татарский (Респ. Крым)	
марийский (Марий Эл).	
мокшанский (Мордовия)	
ногайский (Карачаево-Черкесия)	
осетинский (Сев. Осетия)	
татарский	



# АТД России на 2018 год



- 46 областей
- 22 республики
- 9 краёв
- 4 автономных округа
- 1 автономная область
- 3 города федерального значения

---

- Всего: 85 регионов



# Изменения АТД России после 1991 года

## Изменения на федеральном уровне

Дата	Событие
1 декабря 2005	Объединение Пермская обл. и Коми-Пермяцкого АО в Пермский край
1 января 2007	Включение Таймырского и Эвенкийского АО в состав Красноярского края
1 июля 2007	Включение Корякского АО в состав Камчатского края
1 января 2008	Включение Усть-Ордынского Бурятского АО в состав Иркутская обл.
1 марта 2008	Объединение Читинская обл. и Агинского Бурятского АО в Забайкальский край
21 марта 2014	Вхождение в состав РФ Республики Крым и города Севастополя



# Иерархия АТЕ России

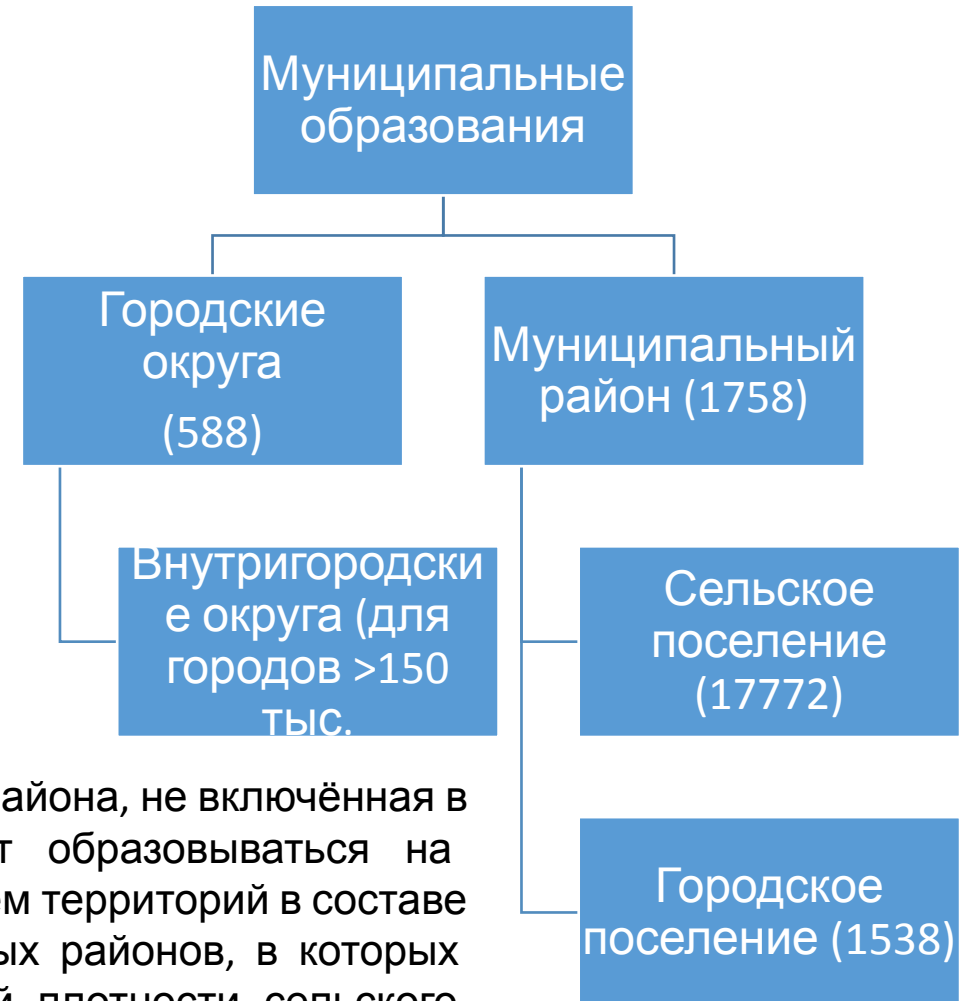
Регионы могут делиться на муниципальные образования и управленческие округа, в состав которых могут входить муниципальные образования (Свердловская обл. и Алтайский край).



Внутригородская территория города федерального значения (на примере Москвы):

12 административных округов, 125 районов и 21 поселение, в т.ч. 2 ГО (Щербинка и Троицк).

**Межселенная территория** — территория в составе муниципального района, не включённая в состав территорий городских и сельских поселений. Они могут образовываться на территориях с низкой плотностью сельского населения, за исключением территорий в составе тех субъектов Российской Федерации или отдельных муниципальных районов, в которых плотность сельского населения более чем в 3 раза ниже средней плотности сельского населения в РФ.



# Муниципальные образования России





# Федеральные округа



- Указом Президента от 13 мая 2000 года было создано 7 ФО.
- В 2010 году из состава ЮФО был выделен СКФО.
- В 2014-2016 годах после вхождения Крыма в состав РФ существовал Крымский ФО. В 2016 году Крымский ФО вошёл в состав ЮФО.

## Функции ФО

- восстановления управляемости государства,
- укрепление властной вертикали,
- обеспечении одинакового действия всех норм федеральной Конституции на территории России независимо от особенностей субъектов Федерации
- улучшения условий для контроля над деятельностью федеральной власти в регионах.

№	Федеральный Округ	Административный центр	Число регионов РФ	Площадь (тыс. км <sup>2</sup> )	% от площади в РФ	Население (млн. чел.)	% от населения в РФ	ВРП (млрд руб.)	% от ВРП в РФ	ВРП на душу населения (тыс. руб.)
	Центральный	Москва	18	650	4%	39,3	27%	24 135	35%	616
	Северо-Западный	Санкт-Петербург	11	1 687	10%	14,0	9%	7 804	11%	562
	Южный	Ростов-на-Дону	8	448	3%	16,4	11%	4 896	7%	299
	Северо-Кавказский	Пятигорск	7	170	1%	9,8	7%	1 798	3%	185
	Приволжский	Нижний Новгород	14	1 037	6%	29,5	20%	10 376	15%	350
	Уральский	Екатеринбург	6	1 818	11%	12,4	8%	9 355	14%	759
	Сибирский	Новосибирск	12	5 145	30%	19,3	13%	7 134	10%	369
	Дальневосточный	Хабаровск	9	6 169	36%	6,2	4%	3 757	5%	607

Полномочные представители Президента в федеральных округах контролируют деятельность губернаторов регионов.