



МБОУ «СОШ №24»

Россия – страна Победителей

Военно-туристический маршрут

Конкурс проектов туристического маршрута «Россия – страна Победителей», посвященного 75-летию Победы в Великой Отечественной войне в рамках Городской гражданско-патриотической программы «Я - гражданин»





МБОУ «СОШ №24»

Работу выполнили:

- Проект подготовлен группой учащихся 7В класса, участников городской программы «Я – Гражданин» МБОУ «СОШ №24»:
 - Мухаметшина Лилия
 - Пышечкин Пётр
 - Сабиров Артур
 - Мурадымова Карина
- Руководитель:
Назмиева Альбина Марсовна





Брянский фронт

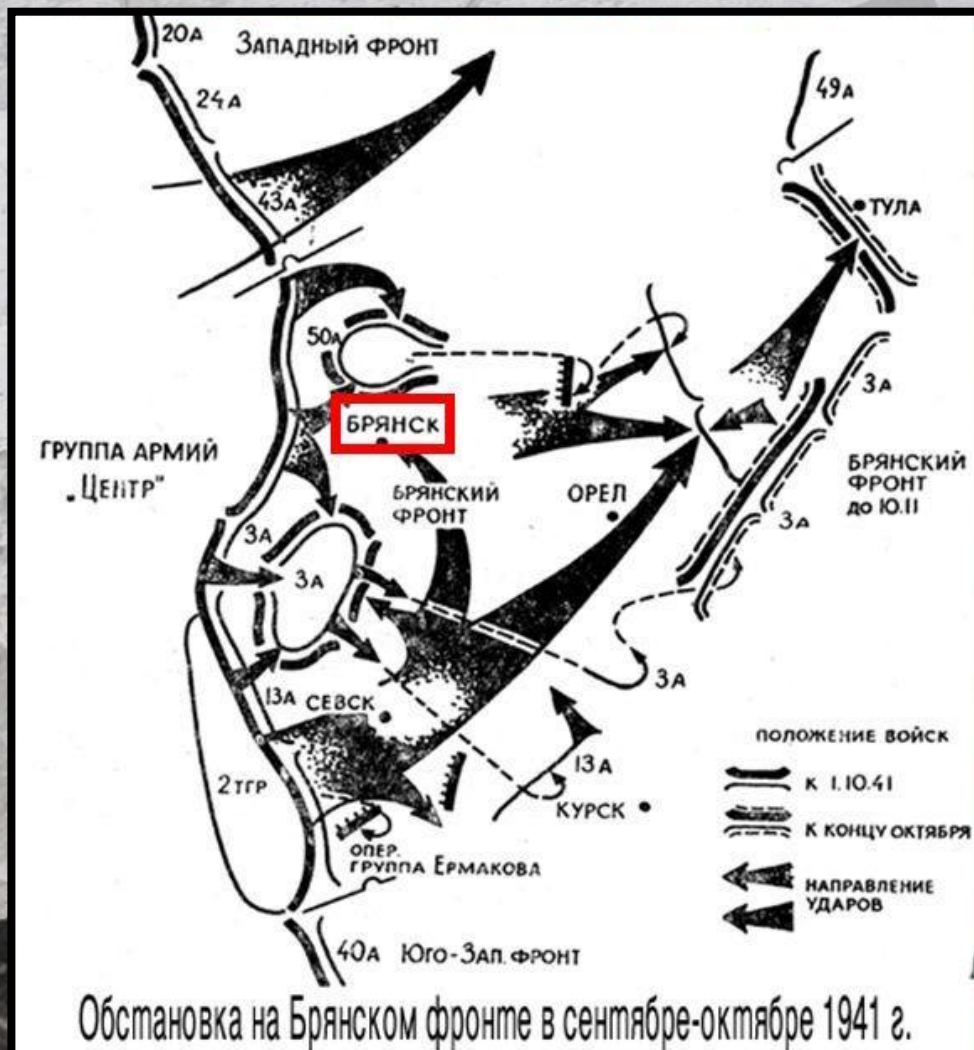
- Брянский фронт — оперативное формирование (объединение, фронт) Красной армии (РККА) ВС Союза ССР, в годы Великой Отечественной войны.
- Сформирован 14 августа 1941 года на стыке Центрального и Резервного фронтов, расформирован 10 ноября того же года.
- Сформирован повторно 24 декабря 1941 года, 12 марта 1943 года переименован в Резервный фронт (второго формирования).
- Третье формирование — 28 марта 1943 года, 10 октября 1943 года переименован в Прибалтийский фронт.





МБОУ «СОШ №24»

Обстановка на Брянском фронте 1941 г.



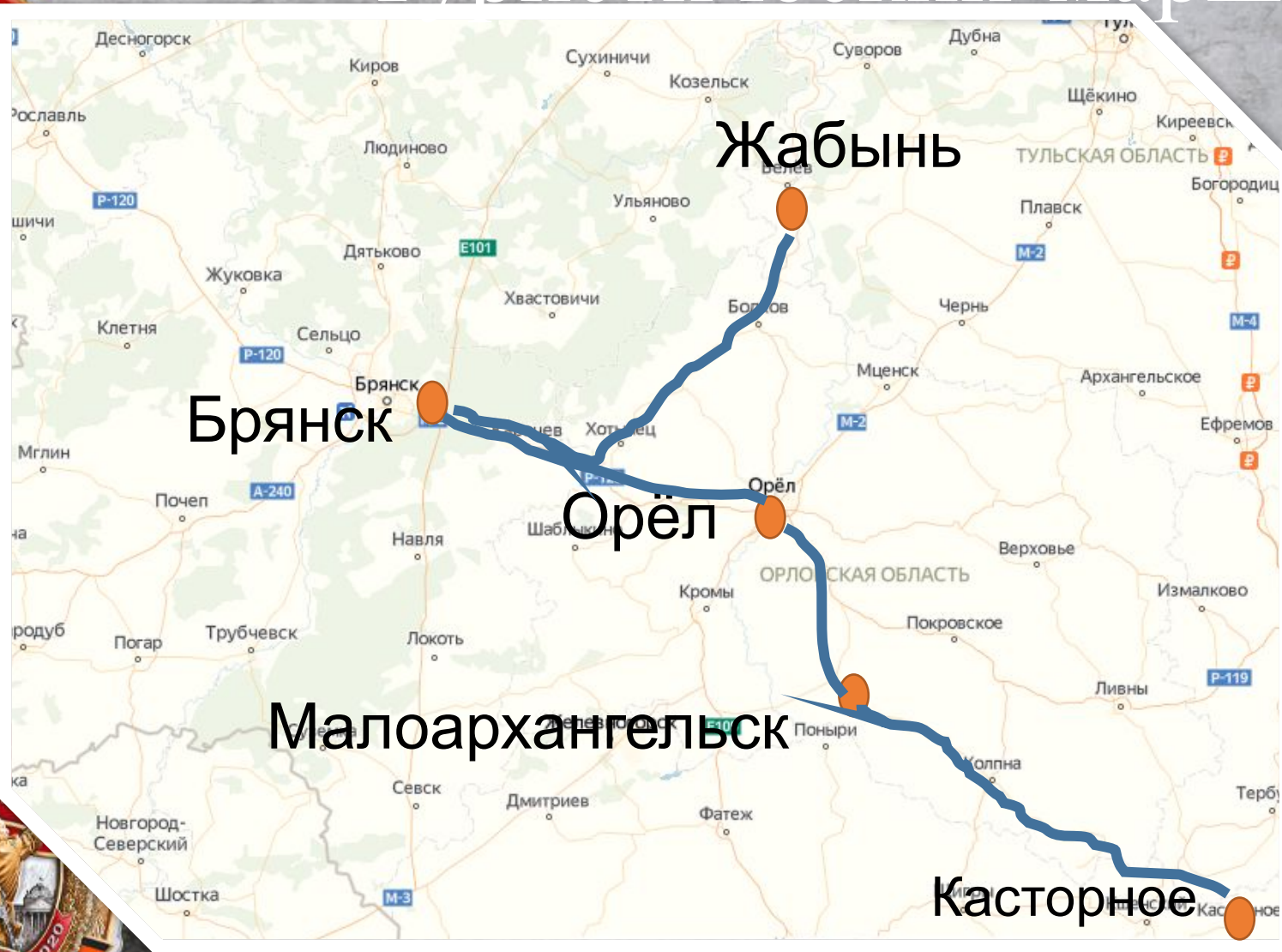
Обстановка на Брянском фронте в сентябре-октябре 1941 г.





МБОУ «СОШ №24»

Туристический маршрут





О маршруте

- Количество исторических объектов: 5
- Протяженность: 620км
- Транспорт: автомобиль
- Время в пути: около 10 часов





Актуальность

- Данный маршрут выбран не только за большое количество сражений Брянского фронта и большого количества городов-героев, но и потому, что тут располагаются красивейшие места России.
- Огромное количество памятников героям войны и достопримечательности, которые десятилетиями никто не трогал и они сохранились в первозданном виде.





Касторное


- **Касторное** — посёлок городского типа в Курской области России.
- В районе посёлка во время Великой Отечественной войны произошли крупные сражения в ходе Воронежско-Касторненской операции 1943 года. В ходе операции оказалось окружено и уничтожено около десяти немецких и венгерских дивизий.
- **4 июля 1942 года** немецкие войска оккупировали Касторное (тогда – крупный железнодорожный узел, состоящий из «треугольника» станций: Курская, Новая, Восточная). Жестокие бои в течение нескольких дней вела здесь 40-я армия Брянского фронта. Около станции Касторная-Новая в коровниках фашисты создали концлагерь Дулаг-231 куда помещались как военнопленные, так и мирные жители.
- **25 января 1943 года** войсками 1023 стрелкового полка 307-й стрелковой дивизии, 13-й армии Брянского фронта, 38-й, 40-й армий Воронежского фронта, начались бои за освобождение Касторного. Кроме наземных войск, в операции участвовали две воздушные армии, задействовав до 500 самолетов. Противник потерял до 17 тысяч человек.
- **28 января 1943 года** посёлок был освобождён от немецких войск.
- «Малым Сталинградом» назвал Касторное журналист Илья Эренбург, побывав здесь сразу после битвы





МБОУ «СОШ №24»

Касторное





МБОУ «СОШ №24»

Малоархангельск

- **Малоархангельск** — город (с 1778) в Орловской области России, административный центр Малоархангельского района.



- В во время Великой Отечественной войны город был оккупирован немецкими войсками в октябре 1941 года. Освобождён 23 февраля 1943 года в ходе Малоархангельской операции.





МБОУ «СОШ №24»

Малоархангельск





- **Орёл** — город (с 1566) в России, административный центр Орловской области и Орловского района, в который сам не входит. Являясь городом областного значения, образует муниципальное образование городской округ *город Орёл*. Расположен в 368 км к юго-западу от Москвы



- 3 октября 1941 года Орёл захвачен 4-й танковой дивизией 24-го моторизованного корпуса 2-й танковой группы Гудериана.
- 5 августа 1943 город Орёл освобождён советскими войсками. В предрассветных сумерках в 2 часа ночи на доме № 11 по Московской улице (ныне площадь Мира, 5) разведчиками Иваном Санько и Василием Образцовым был водружён красный флаг.





МБОУ «СОШ №24»

Орёл



School24.info




- **Брянск** — город в России, административный центр Брянской области; город областного значения, образует муниципальное образование город Брянск со статусом городского округа
- 25 марта 2010 года Указом Президента Российской Федерации Брянску присвоено почётное звание «Город воинской славы».
- Во время Великой Отечественной войны, с 6 октября 1941 года, город был оккупирован немецкими войсками. В лесах Брянщины действовали партизанские отряды общей численностью до 60 тысяч человек. Значительная часть мирного населения была истреблена (массовые захоронения в Лесных Сараях, концлагерь № 142 в Радице).
- 17 сентября 1943 года Брянск был освобождён советскими войсками, в настоящее время эта дата отмечается как День города.





МБОУ «СОШ №24»

Брянск



School24.info





- **Жабынь** — посёлок в составе Правобережного муниципального образования Белёвского района Тульской области РФ, входит в состав территории, относящейся к Кураковскому сельскому округу с центром в деревне Кураково.





МБОУ «СОШ №24»

Жабынь



School24.info



МБОУ «СОШ №24»

Источники

- [https://ru.wikipedia.org/wiki/Список_фронтов_вооружённых_сил_РККА_\(1941—1945\)](https://ru.wikipedia.org/wiki/Список_фронтов_вооружённых_сил_РККА_(1941—1945))
- https://ru.wikipedia.org/wiki/Брянский_фронт
- <https://pamyat-naroda.ru/warunit/БрянФ/>
- <https://ote4estvo.ru/sobytiya-xx/1964-bryanskiy-front.html>
- https://rkka.wiki/index.php/Брянский_фронт
- Яндекс. Карты
- <https://ru.wikipedia.org/>
- Яндекс. Картинки



Спасибо за внимание!