



Словацчина



Візитна картка



Герб

Площа: 49 тис. Км²
Населення: 5 463 000 (2010)
Столиця: Братислава
Офіційна назва: Словацька Республіка
Державна мова: словацька
Державний устрій : республіка
Законодавчий орган: Національна рада
Глава держави: президент
Адміністративний устрій: унітарна країна
(8 областей)
Поширені релігії: християнство (католики)
Член: ООН НАТО (2004), ЄС (2004)
Державне свято: день створення
словацької республіки (1 січня), річниця
словацького національного повстання (29
серпня), День конституції (1 вересня)

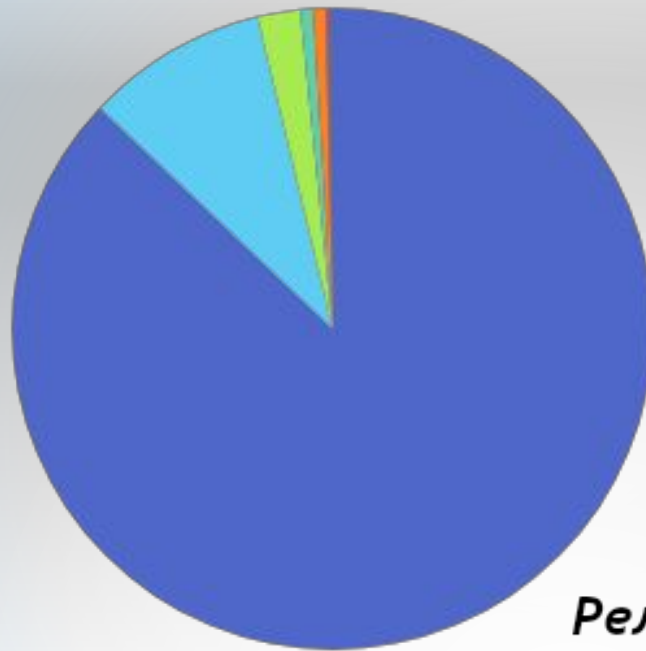


Прапор

Населення

- ❖ I тип відтворення;
- ❖ Природний приріст – +10;
- ❖ Однонаціональна країна: словаки (85,3%) угорці (9,49%) цигани (роми) (1,92%) чехи, моравани та сілезці (0,93%) русини (0,44%) українці (0,22%)
- ❖ Релігія – християнство (католицизм);
- ❖ Середня густина населення – 111,6 чол. на км кв.
- ❖ Рівень урбанізації – 53%
- ❖ Великі міста – Братислав, Кошице, Нитра, Прешів, Банська-Бистриця

Національний склад населення



- Словаки
- Угорці
- Роми
- Русини
- Чехи
- Українці
- Інші

Релігійний склад населення



- Римо-католики
- Лютерани
- Греко-католики
- Кальвіністи
- Православні
- Свідки Єгови
- Інші



ЕГП та природно-ресурсний потенціал.

Словаччина:

- типова **ВНУТРІШНЬОКОНТИНЕНТАЛЬНА** країна Центральної Європи;
- не має виходу в море;
- **СУХОПУТНІ КОРДОНИ** вона має з Україною, Польщею, Чехією, Австрією та Угорщиною;



-переважно **ГІРСЬКА** (велика частина території якої знаходиться в межах Західних Карпат (Герлаховські-Штіт у масиві Високих Татр висотою 2655 м). На південному заході та сході країни Піддунайська та Потиська низовини, що мають придатні для обробки родючі землі).

Природні ресурси

Мінеральні ресурси: нафта, природний газ, буре вугілля, лігніти, залізна й марганцева руди, мідь, свинець, цинк, сурма, золото, магнезит, мінеральні джерела. Гідроенергоресурси використовуються недостатньо.



Природні умови

- * По південно-західній частині Словаччини протікає **Дунай**;
- * Третина території Словаччини - це гірські райони, покриті широколистяними та змішаними (на південних схилах) і хвойними (на північних схилах) лісами;
- * **Клімат** - м'який, помірно континентальний;
- * Середні температури **січня** від $-1-3^{\circ}\text{C}$ на рівнинах до -12°C у горах;
- * **липня** від $19-21^{\circ}\text{C}$ до 8°C ;
- * **Опади** - 500-700 мм в рік, в горах - до 1000 мм.



Річки

Річкова мережа країни досить густа, проте великих і багатоводних річок дуже мало. Стік майже всіх річок упродовж року різко коливається. Майже вся територія Словаччини належить до басейну Дунаю, або Чорного моря. Найбільшими ріками країни за довжиною є Ваг (367 км), Грон (278 км), Іпель (198 км). Усі вони впадають в Дунай на південному заході Словаччини. Інші великі ріки - Горнад (179 км), Дунай (172 км у межах країни, на південному заході Словаччини), Нітра (168 км, притока Вагу), Бодрог (154 км), По-прад (143 км у межах країни, єдина велика ріка Словаччини басейну Вісли, або Балтійського моря), Морава (107 км у межах країни, притока Дунаю на крайньому заході Словаччини). За площею річкового басейну основною є ріка Ваг (14 268 км²) на заході і північному заході країни, близько третини площі Словаччини. Велику площу мають також басейни рік Грон, Нітра, Іпель (відповідно 5465 км², 4501 км² та 3649 км² на заході країни) та Бодрог і Горнад (відповідно 7265 км² та 4414 км², на сході). Більш-менш значних озер немає. Ресурси підземних вод незначні. Більшість рік взимку замерзає, хоч і ненадовго. Гідроенергетичний потенціал країни становить близько 3 млн кВт.

Найбільші річки



Ваг



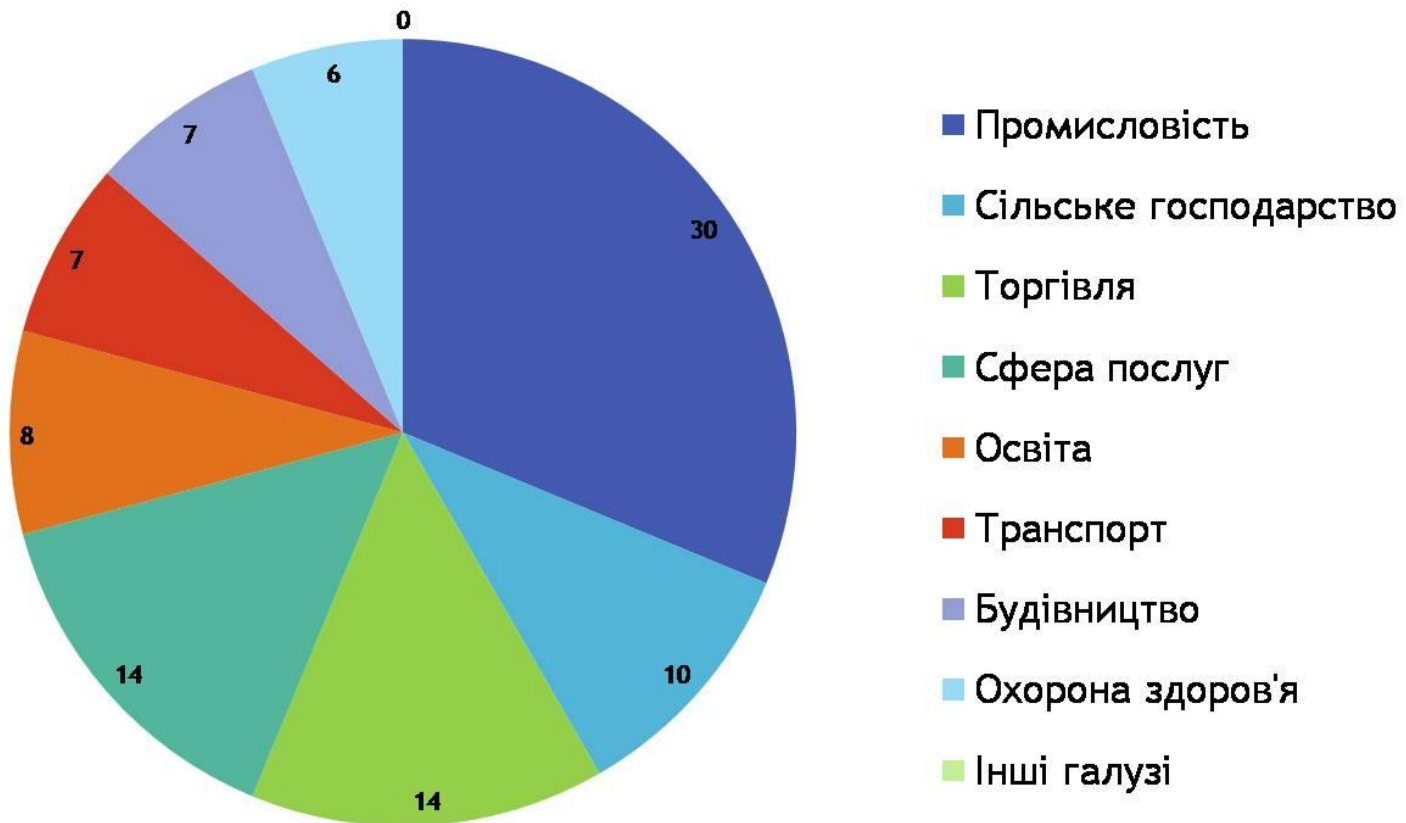
Грон



Іпель

Господарство

Структура господарства за зайнятими



Промисловість

- * **Галузі промисловості:** деревообробна, текстильна й харчова (м'ясна, молочна, виноробна, пивоварна). Також чорна й кольорова металургія, машинобудування, нафтопереробка, нафтохімія, хімія, лісова промисловість...
- * **Головні центри промисловості** — міста Братислава і Кошице.
- * **Найбільші промислові підприємства:** комбінат «Словафта», хімічний комбінат «Шала», хімічні заводи Братислави, заводи важкого машинобудування в Мартині та Дубниці-над-Вагом, алюмінієвий комбінат у Ж'ярі-над-Гроном.



Сфера послуг

Сфера послуг в Словаччині останнім часом розвивається дуже швидко, в цій галузі працює приблизно 57% населення країни. Успішно розвивається туризм, щорічний показник 15%, особливо в області словацьких горах Татрах, де є пречудова природа і можливість проведення відпустки, як взимку, також і літом. Однак, цей сектор, все ще залишається відносно слаборозвиненим, порівняно з іншими сусідніми країнами. За даними Федерального агентства з туризму РФ. Словаччину в 2009 році відвідали тільки 318 чоловік! Хоча в Словаччині Чехія 78 800 б відзначити Прекрасні приваблюють німецьких лижники.



226 988

ня, а
Хотілося
гір!
чині
сих,
і

Сільське господарство

В аграрному секторі переважає рослинництво. Вирощують зернові, фрукти, цукрові буряки тощо. Розвинені садівництво, виноградарство та овочівництво.

Тваринництво має, в основному, м'ясо-молочне спрямування, розводять також свійську птицю. В горах пасуть овець і кіз.



Лобях пасуть овець і кіз.
розводять також свійську птицю. В

Економіка

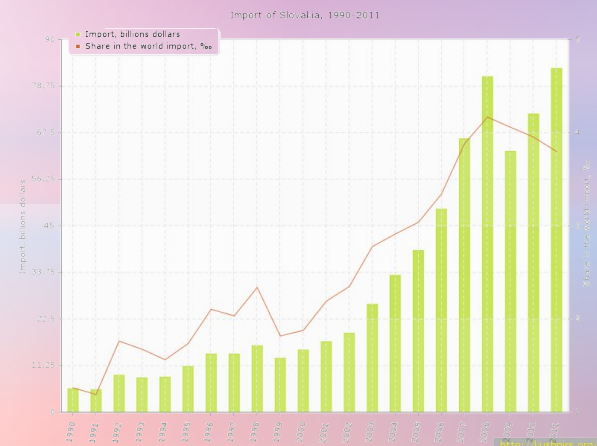
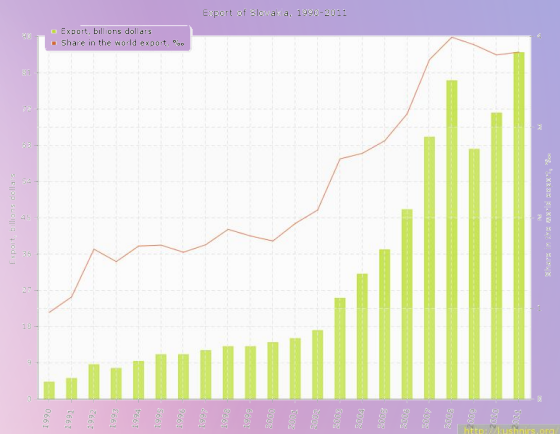
У період 2000-2010 років у Словаччині спостерігається значне зростання прямих іноземних інвестицій. Дешева і кваліфікована робоча сила, низькі податки, 19%-вий податок для корпорацій і приватних осіб, ніяких податків на дивіденди, відносно ліберальний трудовий кодекс, а також вигідне географічне положення це далеко не всі основні переваги Словаччини. Основні положення економічної реформи залишилися недоторканими навіть після виборів 2006 року. Приплив прямих іноземних інвестицій в сукупності склав 48720 млн. долларів США в 2009 році; сумарний приплив прямих іноземних інвестицій в 2009 році – 2,0 млрд. долларів США. Особливістю зовнішньоекономічних зв'язків Словаччини є значна рівновага обсягів між експортом та імпортом. У 2013 р., наприклад, словацький експорт становив 82.7 млрд. долларів США, а імпорт 77.96 млрд. долларів США. У товарній структурі експорту головна роль належить продукції машинобудування – 19%, хімічній – 13%, продуктам харчування – 6% та сировині – 5%. Основні товарні групи імпорту – це продукція машинобудування – 29%, хімічна – 14%, паливо – 18%, продукти харчування – 8% та сировина – 6%.



Зовнішньоекономічні зв'язки

Експорт: транспортні засоби, машини й електроапаратуру, неблагородні метали, продукцію хімічної промисловості, мінерали, пластмаси, продукцію деревообробки та сільського господарства. Основні споживачі словацького експорту: **Німеччина, Чехія, Франція, Італія, Польща, Угорщина, Австрія, Велика Британія.**

Імпорт: машини й транспортне устаткування, проміжні промислові товари, паливо, хімікати, промислові товари широкого вжитку з **Німеччини, Чехії, Росії, Угорщини, Австрії, Польщі, Південної Кореї.**



Найбільші міста

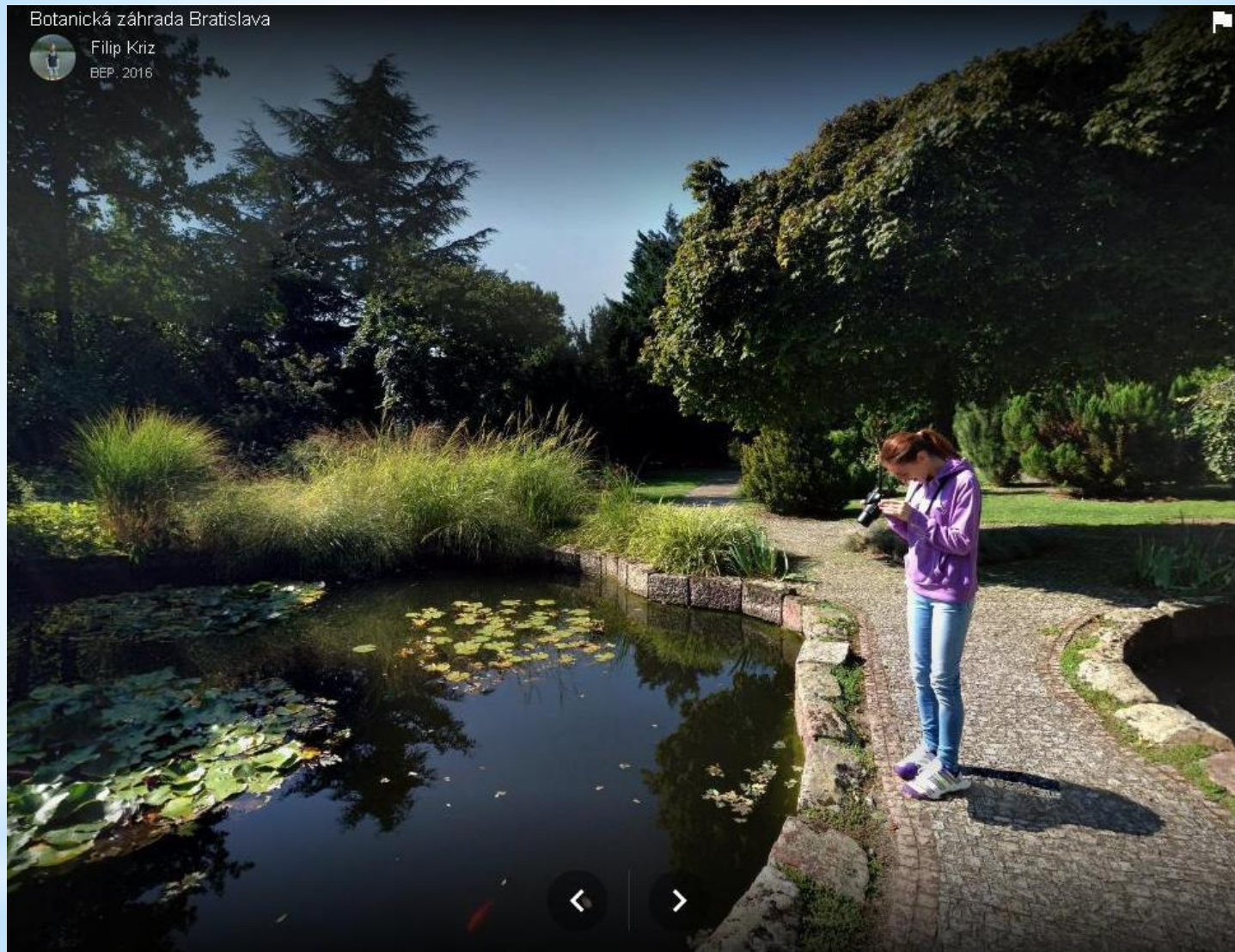
Місто Братислава



Важливі місця



Замок Девін



Ботанічний сад Університету Коменського



Братиславський Град

Місто Кошице



Важливі місця



Собор св. Єлисавети



Якабів палац

Місто Пряшів



Важливі місця




греко-католицький собор св. Іоана
Хрестителя



Собор св. Мікулаша


Місто Нітра



Важливі місця



Нітранський замок



Гора Зобор



Базиліка святого Еммерама

Дякую за увагу!

