



протяжённость в 175 километров

состоявшийся с 08.07.2018 по 26.08.2018

второй категории сложности

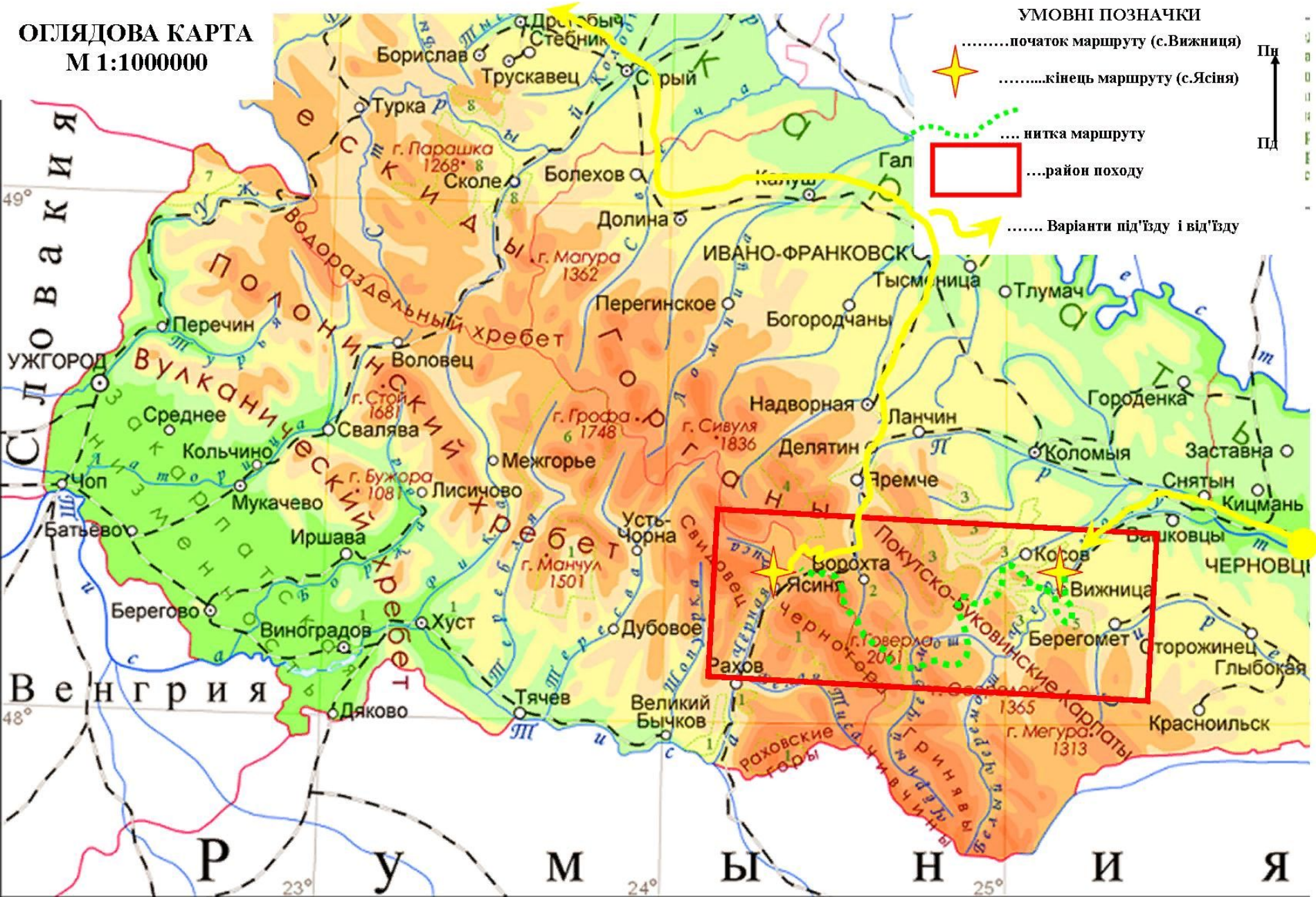
Пешеходный поход по Украинским Карпатам



ОГЛЯДОВА КАРТА
М 1:1000000

УМОВНІ ПОЗНАЧКИ

-початок маршруту (с.Вижниця)
-кінець маршруту (с.Ясиня)
- нитка маршруту
- ...район походу
- Варіанти під'їзду і від'їзду

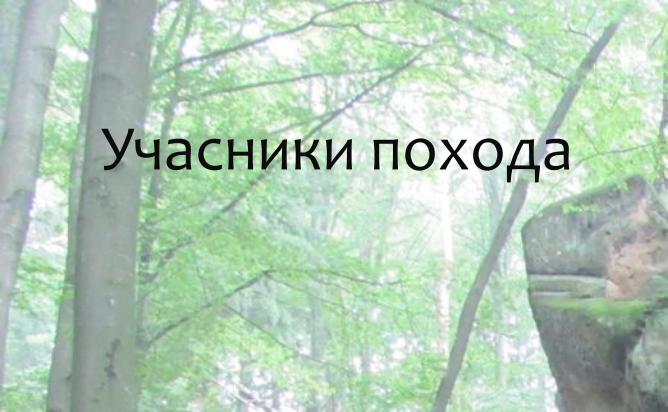




13 Дней
2 днёвки
175 км.



Учасники похода



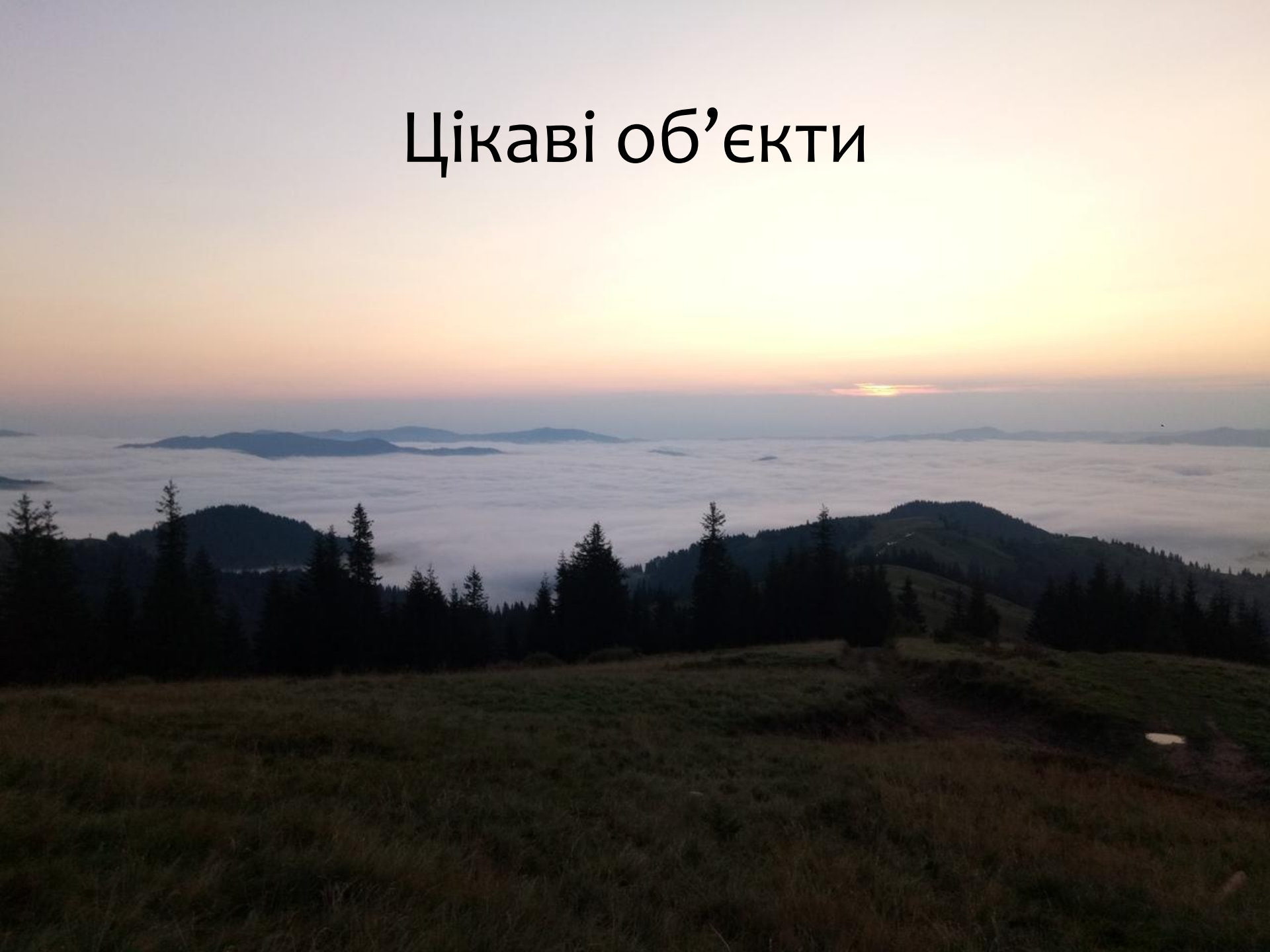
Светлана
Николаевна



Виктор Александрович



Цікаві об'єкти



Перевал Ни



Водопад



Писаный камень Церква

Пещера Довбуша



пам'ятник Шевченка





Озеро Маричейка



Петрос

Складні ділянки маршруту

1. Перепади висот
2. Перехід від Сокільського хребта до Писаного камінням
3. Невеликі хвойні зарослі
4. Складні погодні умови
5. Можевелові зарості
6. Рух по камінням



Чернівці



Київ



Львів





ДЯКУЄМО ЗА УВАГУ