

Озёра России.

Озеро Байкал

Озеро тектонического происхождения в южной части Восточной Сибири, самое глубокое озеро на планете, крупнейший природный резервуар пресной воды.

Площадь: 31,5 тыс. км²

Глубина (макс.): 1642 м.

ГП: Юг Восточной Сибири

Впадающие реки: Селенга, Верхняя Ангара, Баргузин и др. Всего 336 постоянных водотоков.

Вытекающие реки: Ангара.

Соленость: Общая минерализация — 0,120 ‰.



Озеро Таймыр

ГП: Таймырский полуостров, север Восточной Сибири.

Площадь: 4 560 км²

Глубина (макс.): 26 м

Впадающие реки: Верхняя Таймыра, Западная, Северная, Бикада-Нгуома, Ямутарида, Каламиссамо, Байкура и др.

Вытекающая река: Нижняя Таймыра.

Второе по площади после Байкала озеро в азиатской части России. Таймыр является самым северным в мире настоящим крупным озером — его крайняя северная точка находится к северу от 75 градуса северной широты.



Озеро Чаны

Чаны́ — бессточное солёное озеро в России, расположенное в Барабинской низменности на территории Новосибирской области, самое крупное озеро в Западной Сибири.

ГП: юг Западной Сибири.

Площадь: 1400—2000 км²

Глубина (макс.): 7 м

Впадающие реки: Чулым



Озеро Ильмень

Озеро в западной части Новгородской области. Относится к бассейну Балтийского моря Атлантического океана. Послеледниковый водоём (на месте более ранних водных систем) с живописными берегами и многотысячелетней историей освоения.

Площадь: 982 км²

Глубина (макс.): 10 м

ГП: Европейский
Северо-запад России,
Новгородская обл.

Впадающие реки: Мста,
Пола, Ловать, Шелонь
и др. около 40 – 50.

Вытекающие реки: Волхов.



Ладожское озеро

Ладожское о́зеро — озеро в Карелии (северный и восточный берег) и Ленинградской области (западный, южный и юго-восточный берег), крупнейшее пресноводное озеро в Европе. Относится к бассейну Балтийского моря Атлантического океана. Самое крупное озеро в Европе.


Площадь: 18 135 км²

Глубина (макс.): 230 м

Соленость: ультрапресное 0,06 ‰

Впадающие реки: Свирь, Волхов, Вуокса, Сясь, Назия и др.

Вытекающие реки: Нева.



Онежское озеро

Озеро на северо-западе Европейской части Российской Федерации, расположено на территории Карелии, Ленинградской и Вологодской областей. Второе по величине озеро в Европе после Ладожского. Относится к бассейну Балтийского моря Атлантического океана.

Площадь: 9700 км²

Глубина (макс.): 127 м

Впадающие реки: Вытегра, Суна, Андома, Водла, Шуя, Мегра, Лососинка и др.

Вытекающие реки: Свирь.

Второе озеро по величине в Европе.



Озеро Селигер

Селиге́р — система озёр ледникового происхождения в Тверской и Новгородской областях Российской Федерации. Другое название — Осташковское, по названию стоящего на озёрном берегу города Осташкова.



S: 260 км²

H: 24 м

Впадающие реки : 110 притоков.

Вытекающие реки: Селижаровка.



Чудское озеро

Чудское озеро — крупное пресноводное озеро, является северной составляющей так называемого Чудско-Псковского озёрного комплекса.

ГП: Псковская область, Эстония, Ленинградская область.

Площадь: 2613 км²

Глубина (макс.): 12,9 м

Впадающие реки: 30 рек и ручьев

Вытекающие реки: Нарва



Каспийское море

Каспийское море— самое большое на Земле бессточное озеро, расположенное на стыке Европы и Азии, называемое морем из-за того, что его ложе сложено земной корой океанического типа. Каспийское море представляет собой бессточное озеро, и вода в нём солёная, от 0,05 ‰ близ устья Волги до 11—13 ‰ на юго-востоке.

Площадь: 371 тыс. км²

Глубина (макс.) : 1025 м

ГП : граница между Азией и Европой.

Впадающие реки : Волга, Урал, Терек, Кура и др



Озеро Ханка

Ханка (Большая Ханка) — озеро на границе Приморского края России и провинции Хэйлунцзян Китая. Ханка — самый крупный пресноводный водоём на Дальнем Востоке. Площадь 4070 км² (при среднем уровне воды), длина 95 км, преобладают глубины 1—3 м, наибольшая — 10,6 м. В озеро впадают 16 рек, в частности Илистая, Мельгуновка, Комиссаровка; вытекает река Сунгача, приток Уссури (бассейн Амура).



Площадь : 4070 км²

Глубина (макс.) : 10,6 м

ГП : Дальний Восток.

Вытекающие реки : Сунгача.

Втекающие реки : Лефу, Мельгуновка, Синтуха и др.

Телецкое озеро

ГП: расположено на юге Западной Сибири, в Турочакском и Улаганском районах Республики Алтай.

Площадь: 223 км²

Глубина (макс.) : 325 м

Впадающие реки: Чулышман

Вытекающие реки: Бия

Прозрачность: 15 м



Озеро Акакуль

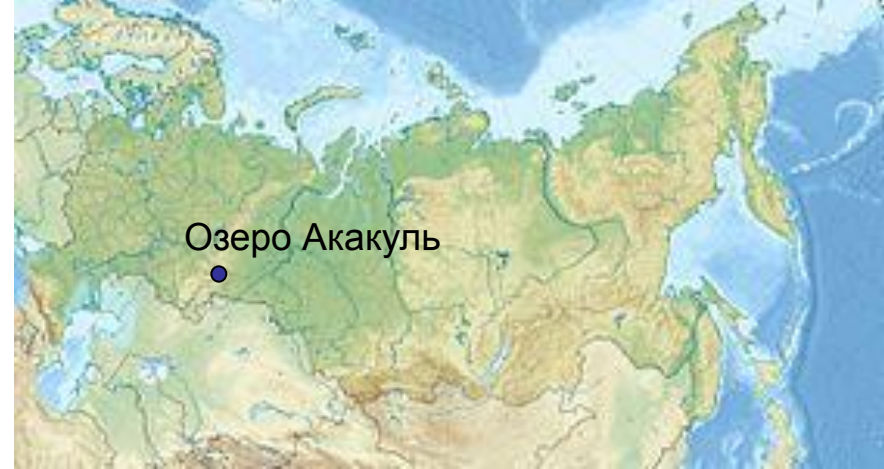
Акакуль — озеро в Челябинской области России.

**ГП : Аргаяшский район,
Челябинская область.**

Площадь: 10 км²

Глубина (Макс.): 11 м.

**Озеро — малоостровное.
Выделяется лишь крупный
лесисто-гористый
безымянный остров в
центральной части озера
(в 200 м от берега) и
несколько гораздо более
мелких островов недалеко
от берега также в центральной
части.**



Пяозеро

Пяозеро или Пяаярви также Пявозеро — крупное пресноводное озеро на севере Республики Карелия в Лоухском районе. Является частью Кумского водохранилища.

Площадь: 659 км².

ГП: Карелия.

Глубина (макс.): 49 м

Вытекающие реки: Кундозерка.

Впадающие реки: Софьянга, Мининка, Понча, Пундома, Карманга, Тайвоёкки, Нурис, Оланга.



Озеро Имандра

Имандра — озеро в юго-западной части Кольского полуострова.


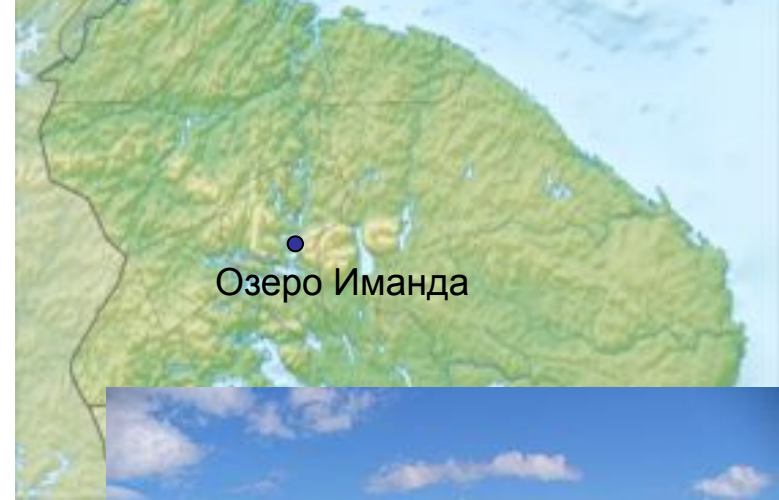
ГП: Кольский полуостров.

Площадь: 876 км²

Глубина (макс.): 67 м

Впадающие реки : Пиренга, Монче, Белая.

Вытекающие реки: Нива



Белое озеро

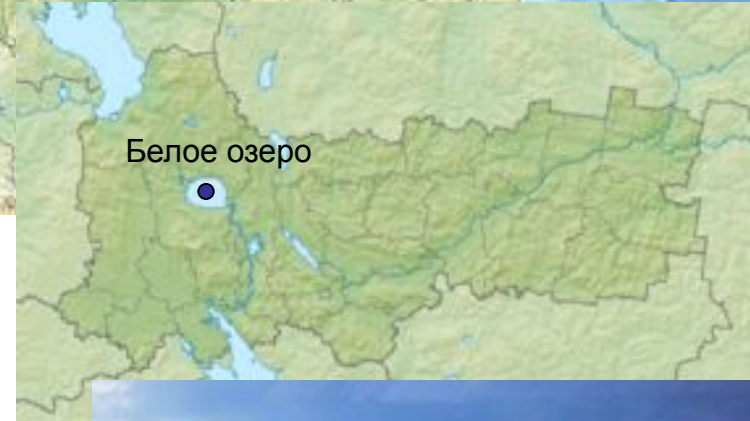
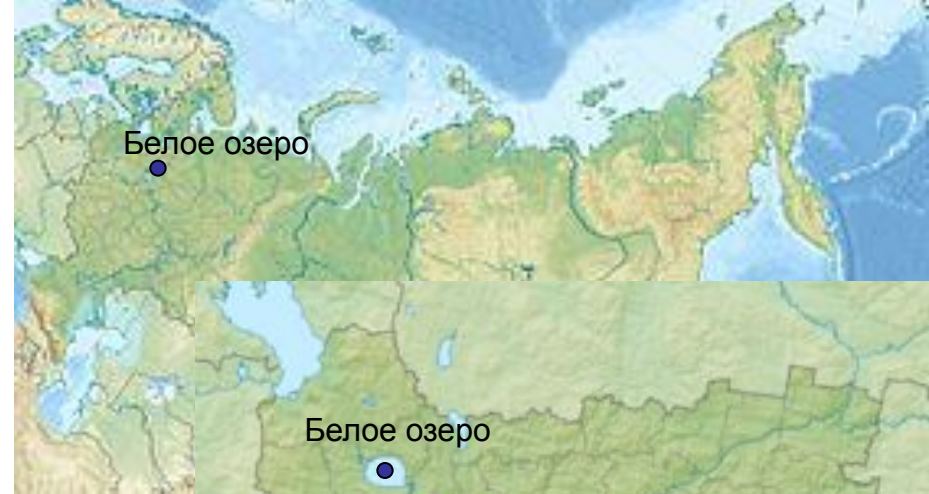
Бéлое óзеро — озеро в Вологодской области России.

Площадь: 1125 км²

Глубина (макс.): 33 м

Впадающие реки: Ковжа, Кема, Мегра.

Вытекающие реки: Шексна.



Выгозеро

Вы́гозеро (Выгозерское водохранилище) — крупное пресноводное озеро в Республике Карелия.

Площадь: 1250 км²

Глубина (макс.): 40 м

Впадающие реки: Верхний Выг, Вожма, Сегежа, Онда.

Вытекающие реки : Нижний Выг.



Озеро Среднее Куйто

Среднее Куйто — озеро в Карелии из группы озёр Куйто в бассейне реки Кемь.

Площадь: 275 км²

Глубина (макс.): 34 м

Впадающие реки: Ухта



Озеро Маныч-Гудило

Маныч-Гудило (Большой Маныч, Гудило) — крупное солёное озеро в Калмыкии, Ставропольском крае и Ростовской области на юге России. Озеро является реликтом, то есть остатком огромного водоёма, соединявшего в доисторические времена Каспийское море с Чёрным. Площадь озера изменчива, в среднем составляя 344 км², средняя глубина 0,6 м.

Вытекающие реки: Западный Маныч.

Впадающие реки: Большой Егорлык и Калаус.



Умбозеро

Умбозеро — озеро на Кольском полуострове на территории Мурманской области России. Расположено между Хибинами на западе и Ловозерскими Тундрами на востоке. В пределах озера расположено несколько островов, самые крупные из них - остров Морошкин, остров Большой, остров Еловый и Сарвановский.

Площадь: 422 км²

Глубина (макс.): 115 м

Впадающие реки: Кица, Пунча и др.

Вытекающие реки: Умба.



Озеро Лабаз

Лабаз — крупное пресное озеро в Таймырском Долгано-Ненецком районе Красноярского края России, географически расположенное в центральной части Северо-Сибирской низменности. Является вторым по площади на полуострове Таймыр (первое — озеро Таймыр). Основной тип питания: снеговой.



Площадь: 470 км²

Вытекающие реки: Кегерди.

Впадающие реки: Дмитрия, Нелда, Джилах-Юрях (Ём), протока из озера Орто-Кюель.

