

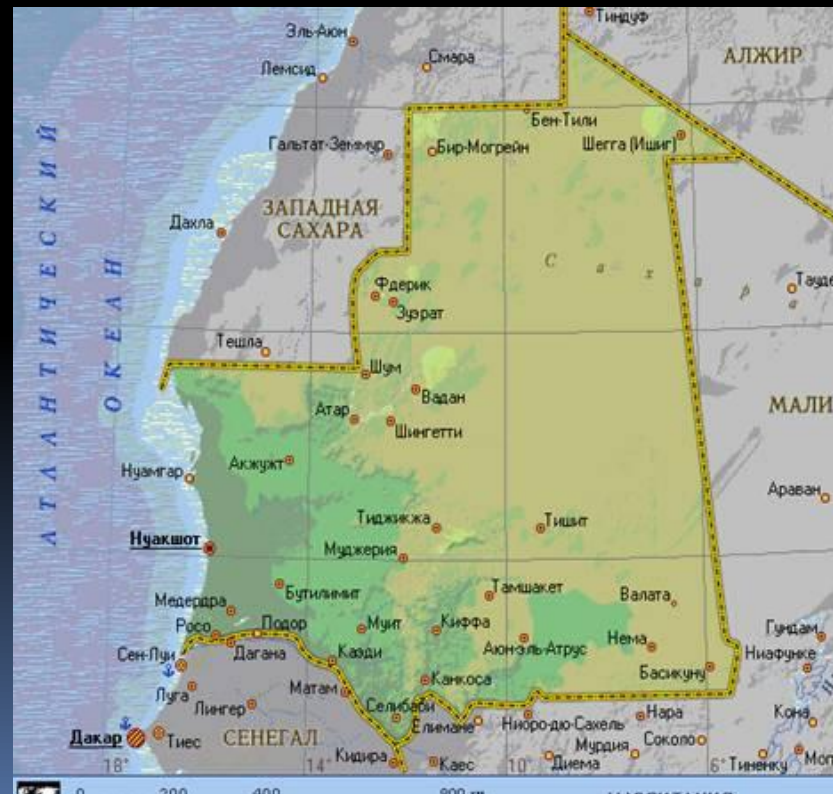


МАВРИТАНИЯ

Государственные символы



Исламская республика на северо-западе Африки. Граничит с Алжиром, Мали, Западной Сахарой (под патронажем Марокко) и Сенегалом. С запада омывается Атлантическим океаном (около 700 км. береговой линии). Более 60% территории страны занимают каменистые и песчаные пустыни Зап. Сахары, территория в основном равнинная - высота до 915 м., хотя встречаются и живописные останцовые скальные массивы. Общая площадь - 1031 тыс. кв. км. Географическое расположение:



Природные условия и ресурсы

- Большая часть страны — каменистые и песчаные пустыни Западной Сахары и полупустыни зоны Сахеля, расположенные на обширных низменных равнинах и невысоких плато. Климат тропический пустынный, осадков в пустынях выпадает менее 100 мм в год. Рек с постоянным водотоком нет, кроме протекающей по юго-западной границе р. Сенегал. Преобладает эфемерная травянистая растительность, в полупустынях — ксерофитные кустарники и акации. Из крупных животных встречаются антилопы орикс и аддакс, горные козлы, среди небольших хищников — шакал, лисица фенек. Много змей и ящериц. Национальный парк Бан-д'Арген, несколько резерватов.
- Природные ресурсы: железная руда, гипс, рыба, медь, фосфаты, алмазы, золото


Население

Свыше 80% составляют мавры – народ смешанного арабо-берберского происхождения. Мавры проживают в северных и центральных районах страны, многие из них – кочевники. Остальные – оседлые негроидные народы: тукулер, фульбе, пель, волоф и др. Официальный язык – арабский, широко распространен французский. Государственная религия – ислам суннитского толка. Плотность населения 2,8 чел/км². Свыше 80% населения размещено в зоне Сахеля и в долине р. Сенегал на юге



ХОЗЯЙСТВО


- В сельском хозяйстве преобладает кочевое и полукочевое скотоводство. Разводят овец и коз, крупный рогатый скот зебу, верблюдов. Земледелие сосредоточено в долине р. Сенегал. Из-за постоянного расширения Сахары на юг посевные площади сокращаются, периодически случаются засухи. Главные культуры африканское сорго, финиковая пальма, рис, фасоль, арахис, батат. Традиционные промыслы сбор гуммиарабика, добыча каменной соли. Одна из ведущих отраслей экономики – морское рыболовство, дающее около 1/2 стоимости экспорта. Основа промышленности добыча железной руды, главным образом на экспорт. Имеются крупные месторождения фосфоритов и меди. Добывается золото, гипс. Мавритания не имеет собственных энергоносителей и использует импортное топливо, поставляемое главным образом из Алжира.



Достопримечательности


Национальный парк Банк-д'Арген (Banc d'Arguin National Park)

Самой популярной достопримечательностью Мавритании является Национальный парк Банк-д'Арген. Это объект Всемирного наследия ЮНЕСКО является домом для одной из крупнейших в мире птичьих заповедников и лучшим местом наблюдения за птицами, по мнению орнитологов.




Угадан (Ouadâne)

Уадан – это старый город-призрак, основанный в 1147 году берберами, он находится в районе пустыни, Центральной Мавритании и, кажется, миражом в горячих песках Африки. Этот оазис является местом расположения для нескольких старых зданий, мечетей 14-го века и великолепных садов. Когда то Уадан был живым и успешным городом, центром исламской культуры, караванных путей и торговли, а сейчас город-призрак в пустыне. Город внесен в список всемирного наследия Юнеско.



Нуадибу (Nouadhibou)

Нуадибу, это второй по величине город Мавритании и один из самых густонаселенных. По сравнению с другими объектами из списка Всемирного наследия ЮНЕСКО в Мавритании, этот город имеет около 90000 жителей. Нуадибу является центром рыболовства страны, где вы найдете большой рыбный порт и множество останков судов от прошлых кораблекрушений. Остовы кораблей являются одной из достопримечательностей этого города.



Шингетти (Chinguetti)

Старый город Шингетти не имеет торговых центров или тематических парков. Там также нет высотных зданий или современная инфраструктура. Этот старый город в Мавритании с традиционной и старомодной городской жизнью, здесь вы перенесетесь в старый арабский город каким он был много веков назад. Шингетти, с 4,711 жителей, считается объектом → Всемирного наследия ЮНЕСКО. Один из видных достопримечательностей Шингетти - Великая мечеть. Эта мечеть считается душой Шингетти и была построена в 13 веке.



Национальный музей (National Museum)

Один из лучших музеев в стране, Национальный музей предоставляет туристам возможность заглянуть в прошлое страны и лучше понять этапы развития Мавритании. Музей располагает большим количеством артефактов и археологических находок, которые много расскажут о маленькой западноафриканской нации с ее плюсами и минусами традиционной мавританской культуры и образа жизни в современном мире.





СПАСИБО ЗА ВНИМАНИЕ!

