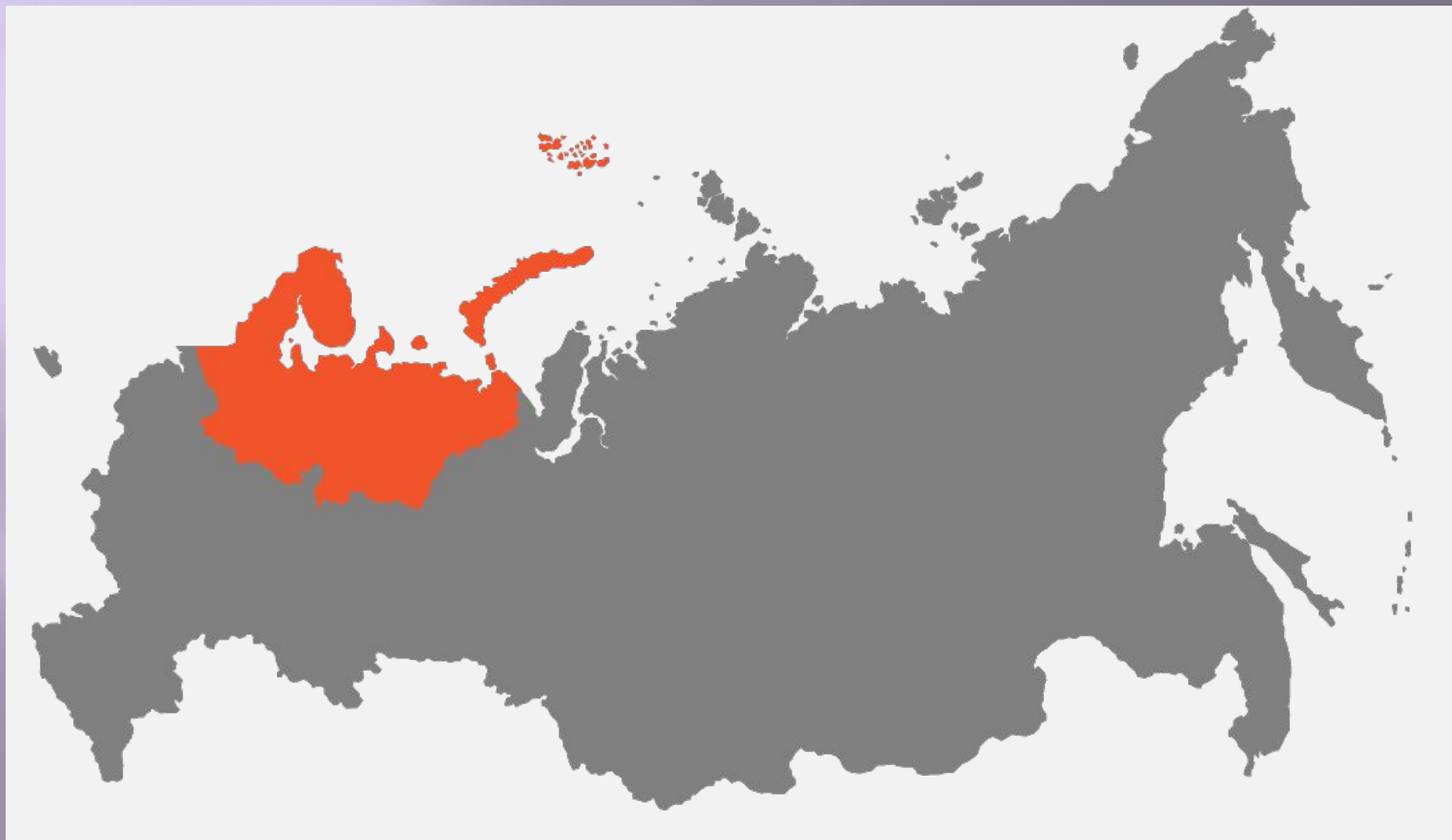


Население и хозяйство Европейского Севера



Население Европейского Севера

Современное население Европейского Севера невелико - около 6 млн чел.

В сочетании с огромной территорией это определяет низкую плотность населения - 4 чел. на 1 км².

При этом она особенно низка в Ненецком автономном округе - 0,3 чел. на 1 км².

Наивысшие показатели плотности:
Вологодская обл. - 9 чел. на 1 км²;
Мурманская обл. - 7 чел. на 1 км².



На Европейском Севере резко преобладает городское население (76%).

Своеобразие урбанизации в связано с тем, что здесь нет крупнейших городов. Из 69 всего 8 городов с населением более 100 тыс. жителей.



Редкое сельское население в малолюдных селениях сосредоточивается по речным долинам, отдельным участкам морских побережий области.



На Европейском Севере преобладает русское население



**В Республике Коми
более 23 % жителей
составляют КОМИ.**





**В Ненецком
автономном округе
18 % жителей
составляют ненцы.**





The Karelian State National Song and Dance Ensemble
Karjalan kansallinen valtion laulu- ja tanssiryhmä

Государственный Национальный ансамбль песни и танца Карелии

KANTELE

В Республике Карелия — 8 % карелы



На Кольском полуострове проживает небольшое число
людей

Отрасли специализации хозяйства Европейского Севера

1. Лесная промышленность

2. Добывающая промышленность

3. Энергетика

4. Металлургия

5. Добыча и переработка рыбы и других
морепродуктов

6. Военно-промышленный комплекс

**Лесопромышленные комплексы и
целлюлозно-бумажные комбинаты расположены**

г. Архангельск – крупнейший центр

г. Кондопога
(Республика Карелия)

г. Сыктывкар
(Республика Коми)

г. Сегежа
(Республика Карелия)



Кольская АЭС



Расположена в Мурманской области рядом с городом Полярные
З

Атомные электростанции России

Б. — Билибино
 Вг. — Волгоград
 З. — Заречный
 Нв. — Нововоронеж
 ПЗ — Полярные Зори



Кольская АЭС Мурманская область



Череповец — первый по численности населения город Вологодской области (318 тыс. чел.).



Расположен на юго-западе Вологодской области, недалеко от Рыбинского водохранилища, при впадении реки Ягорбы в реку Шексну (левый приток Волги).


Череповецкий металлургический комбинат «Северсталь»



Производство стального проката, строительных металлоконструкций, судовой стали, продукции для автомобилестроения, ТЭК и др. отраслей промышленности.



Мончегорск – город в Мурманской области (43 тыс. чел.).



Расположен в 115 км к югу от
Мурманска

«Североникель»



«Североникель» - предприятие по производству никеля, меди, кобальта в г. Мончегорск Мурманской

«Печенганикель» — горно-металлургический комбинат. Продукция никель, медь, кобальт, драгоценные металлы, серная кислота




город Заполярный Мурманской области
расположен в северо-западной части Кольского
полуострова

Добыча и переработка рыбы и других морепродуктов



Предприятия по добычи и переработки рыбы сосредоточены в Мурманске и Архангельске. По улову рыбы Мурманская область занимает четвертое место среди регионов России.

Североморск – город в Мурманской области

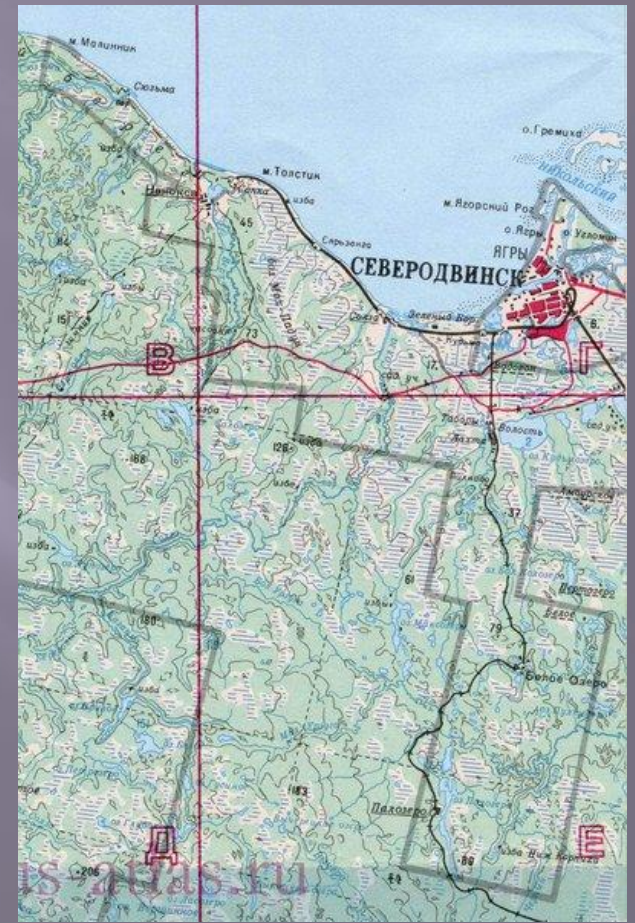


Военно-морская база Северного флота России

Расположен на Кольском полуострове, в 25 км к северо-востоку от Мурманска. Морской порт на восточном берегу незамерзающего Кольского залива Баренцева



Северодвинск – город в Архангельской области (186 тыс. чел.)



Расположен возле Никольского устья Северной Двины у её впадения в Белое море, в 35 км к северо-западу от города Архангельск.

ОАО «Северный центр судостроения и судоремонта»



Создание мощных платформ для добычи газа и нефти в Баренцевом море

Северодвинск – город в Архангельской области (186 тыс. чел.)


ОАО «Северный центр судостроения и судоремонта»



Строительство и ремонт атомных подводных лодок

Северодвинск — город в Архангельской области

Космодром Плесецк



Архангельская область

Хозяйство Европейского Севера



Архангельская область

Мирный — город
Архангельской области,
место расположения
космодрома Плесецк.
Статусом закрытого
административно-
территориального образования
(ЗАТО).