

**МБУК « ЦМБС» Администрации Шатковского муниципального района  
Чапарская сельская библиотека**



# « Город славный – город древний»



Нижний Новгород, расположенный примерно в 400 км к востоку от Москвы, является одним из важнейших центров культурной, экономической и политической активности в европейской части России. Нижний Новгород, который после Санкт-Петербурга и Москвы считается «третьим городом» России, быстро становится излюбленным местом как для российских, так и для иностранных туристов, которых привлекает город и потрясающие пейзажи.




Нижний Новгород был основан в 1221 году великим князем Юрием Всеволодовичем – внуком основателя Москвы князя Юрия Долгорукого и правнуком киевского князя Владимира Мономаха. Со времени правления Александра III Нижний Новгород начал становиться центром всероссийского купечества. С открытием в 1822 году Нижегородской ярмарки Нижний Новгород стал главным городом всероссийской и международной торговли. В 1929 году Ярмарка была закрыта, а экономика города стала развиваться совершенно в другом направлении.



Нижегородский кремль – исторический центр Нижнего Новгорода, сердце города, место, откуда началась история Нижнего Новгорода. В наши дни Нижегородский кремль считается самой грандиозной и величественной средневековой крепостью в центральной России. По мнению специалистов, не существует подобного сооружения, которое бы имело одинаковый перепад высот между двумя частями (Кремль расположен на холме), поэтому это было одно из самых совершенных инженерно-фортификационных сооружений своего времени.



Возведение Нижегородского кремля в нынешнем виде было начато в 1500 году и длилось 15 лет. Тогда было возведено около 2 километров крепостных стен. Высота стен достигала 22 метров. Система Нижегородского кремля включает 13 башен – 5 квадратных башен с воротами и 8 круглых. Все башни имеют имена: Дмитровская (центральная).  
Остальные башни кремля: Кладовая, Никольская, Коромыслова, Тайницкая, Северная, Часовая (сторожевая башня с часами), Ивановская, Белая, Борисоглебская, Зачацкая, Георгиевская, Пороховая.



Главная и, пожалуй, красивейшая улица Нижнего Новгорода названа в честь церкви Покрова Богородицы. Основная часть улицы – пешеходная, поэтому прогулки по ней совершать приятно: можно любоваться архитектурой, достопримечательностями, впитывать атмосферу старинного города. В дореволюционную эпоху на Большой Покровской селилась нижегородская знать, о чем говорит дорогой экстерьер большинства построек. Среди примечательных объектов – здания Государственного банка и Верхне-Посадских торговых палат, Театр драмы им. Горького, Нижегородский театр кукол




Прогуливаясь по Большой Покровской улице, можно ощутить атмосферу старого города 19 века. Протяженность улицы до 2 км, но только половина улицы является пешеходной зоной. Здесь много скульптур, на фоне которых туристы любят делать снимки. Большую Покровскую улицу и объекты рядом ее часто называют «Нижегородским Арбатом».











# Площадь Минина и Пожарского





# Памятник Минину и Пожарскому



# Площадь «Народного единства»



# Улица К. Минина

У́лица Ми́нина (ранее также Жу́ковская, Универси́тетская) — одна из самых старых центральных улиц Нижнего Новгорода. Идёт от площади Минина и Пожарского до Сенной площади между Верхне-Волжской набережной и Большой Печёрской улицей. Считается самой зелёной





# Улица Рождественская

Улица протяженностью один километр, соединяет площадь Народного единства и Благовещенскую площадь. Эта пешеходная зона считается музеем под открытым небом, на этой улице все дома выполнены из камня, некоторые из них датированы серединой XVIII – го века.



# Верхне-Волжская набережная

Набережная тянется над Волгой от площади Минина до Сенной площади. Отсюда открывается прекрасный вид на Волгу. Здесь также есть несколько старых, но в основном хорошо сохранившихся зданий, которые стоит посмотреть.



# Нижне-Волжская набережная

Набережная  
проходит  
под  
Верхней-  
Волжской  
набережной.




# Нижегородская ярмарка



# Площадь М. Горького

Площадь Максима Горького — одна из центральных площадей Нижнего Новгорода. Находится на пересечении улиц Большая Покровская и Максима Горького. Площадь названа в честь писателя Максима Горького. В центре площади устроен сквер.



# Ул.М.Горького

Улица Горького — одна из центральных улиц Нижнего Новгорода. Начинается от Окского откоса и через площадь Горького и площадь Свободы выходит к улице Белинского. Застройка улицы началась в 1830—1850 гг. — в основном деревянными одно- и двухэтажными домами.

Прежнее наименование — Полевая улица. Это название было связано с тем, что вплоть до начала XX века это была окраина, и за ней шли поля.

В 1958 году улица была переименована в честь писателя Максима Горького, который жил здесь в детстве с бабушкой и дедом.

# Ул.М.Горького



# Площадь Лядова


Площадь Лядова одна из старейших площадей Нижнего Новгорода окружена историческими зданиями. На площади располагается Крестовоздвиженский монастырь, в честь которого, во времена Российской империи, площадь получила название Крестовоздвиженской. Позднее была переименована в Монастырскую. В советское время, после смерти Мартина Лядова площади





# Сенная площадь

Сенная площадь — одна из центральных площадей Нижнего Новгорода. Соединяет улицы Минина, Большую Печёрскую, Горького (отрезок до пересечения с улицей Белинского) и Родионова.





# Ул. В.Г. Белинского

Улица Белинского — одна из центральных улиц Нижнего Новгорода. Начинается от площади Лядова и проходит до Ковалихинской улицы.  
В начале, в 1911 году, названа в честь русского писателя и литературного критика В. Г. Белинского.



# Улица Варварская

Варварская улица (после революции 1917 г. до начала 1990-х гг. — улица Веры Фигнер) — одна из центральных улиц Нижнего Новгорода, входит в число семи улиц, радиально расходящихся от площади Минина и Пожарского.



# Улица Р.А. Добролюбова

Улица Добролюбова — улица в Нижегородском районе города Нижнего Новгорода. Проходит от Ильинской улицы до Большой Покровской. Названа в честь русского литературного критика Н. А. Добролюбова



# Улица Звездинка

Звездинка — улица в центре Нижнего Новгорода. Начинается от площади Горького и продолжается в виде бульвара до Алексеевской улицы.

Названа по звездообразному оврагу на её месте, где начиналась речка Ковалиха; мощные родники в ответвлениях оврага создали два больших пруда — Дюков и Звездин. По другой версии название связано с фамилией дворян Звездиных, которым эта территория принадлежала. Овраг был засыпан в конце XIX-го века.



# Площадь Ленина

Площадь Лёнина — главная площадь Заречной части Нижнего Новгорода, находится в Канавинском районе. В центре площади расположен 17-метровый памятник Ленину. В 1967 году в городе Горьком, к столетию Ленина было решено создать центральную площадь имени Ленина. Обосновывалось это тем, что Ленин неоднократно бывал в Нижнем



# Площадь Революции

Площадь Революции (до 1934 года Вокзальная) — площадь, расположенная перед центральным вокзалом Нижнего Новгорода. Одна из главных площадей города. Площадь появилась почти в одно время с Железнодорожным вокзалом, в 1870-е годы. Ранее площадь носила название Вокзальная из-за расположенного рядом с ней бывшего Московского вокзала. Затем, после спасательной операции на месте крушения парохода «Челюскин» она была переименована в площадь Челюскинцев. После Второй Мировой войны была переименована в площадь Революции.



# Площадь Революции




# Площадь Свободы

Площадь Свободы — одна из центральных площадей Нижнего Новгорода. В прошлом именовалась Острожной, из-за расположенного на ней острога (тюремного замка). Расположена на пересечении улиц Варварской, Горького и Белинского.



# Площадь Театральная

Театральная площадь — площадь в историческом центре Нижнего Новгорода. Находится на пересечении улиц Большой Покровской и Пискунова. Площадь получила своё название от Нижегородского театра драмы



## Источники:

Площади и улицы Нижнего Новгорода. Википедия. [ Электронный ресурс]:Свободная энциклопедия. Электрон. текстовые данные .-

Режим доступа:

[https://ru.wikipedia.org/wiki/%D0%94%D0%BE%D1%81%D1%82%D0%BE%D0%BF%D1%80%D0%B8%D0%BC%D0%B5%D1%87%D0%B0%D1%82%D0%B5%D0%BB%D1%8C%D0%BD%D0%BE%D1%81%D1%82%D0%B8\\_%D0%9D%D0%B8%D0%B6%D0%BD%D0%B5%D0%B3%D0%BE\\_%D0%9D%D0%BE%D0%B2%D0%B3%D0%BE%D1%80%D0%BE%D0%B4%D0%B0](https://ru.wikipedia.org/wiki/%D0%94%D0%BE%D1%81%D1%82%D0%BE%D0%BF%D1%80%D0%B8%D0%BC%D0%B5%D1%87%D0%B0%D1%82%D0%B5%D0%BB%D1%8C%D0%BD%D0%BE%D1%81%D1%82%D0%B8_%D0%9D%D0%B8%D0%B6%D0%BD%D0%B5%D0%B3%D0%BE_%D0%9D%D0%BE%D0%B2%D0%B3%D0%BE%D1%80%D0%BE%D0%B4%D0%B0)

( дата обращения 09.02.2021).

<http://autotravel-nn.ru/articles/ploschad-narodnogo-edinstva/>

<https://wikiway.com/russia/nizhniy-novgorod/photo/>