

Районирование территории России

9 класс



Задачи:

- Выявить причины районирования.
- Изучить подходы к районированию и виды.
- Сформировать представления об экономических районах.



Что такое *географическое* (*территориальное*) *разделение* *труда?*

- Каждая территория специализируется на производстве определённых видов продукции и услуг, которыми обеспечивает другие части страны.
- ГРТ выражается в хозяйственной специализации территорий на производстве определённых видов продукции и услуг и последующем обмене ими.

Районирование – важнейший метод изучения географии

Районирование – деление страны на районы, отличающиеся друг от друга природными, экономическими, историческими особенностями, условиями жизни людей.



ЭКОНОМИЧЕСКОЕ РАЙОНИРОВАНИЕ (ВАРИАНТЫ РАЙОНИРОВАНИЯ)



АДМИНИСТРАТИВНОЕ
РАЙОНИРОВАНИЕ



РАЙОНИРОВАНИЕ
"СНИЗУ" (УЗЛОВОЕ)



ФИЗИКО-ГЕОГРАФИЧЕСКОЕ
РАЙОНИРОВАНИЕ



РАЗМЕЩЕНИЕ НАСЕЛЕНИЯ



СТЕПЕНЬ БЛАГОПРИ-
ЯТНОСТИ ПРИРОДНЫХ
УСЛОВИЙ ЖИЗНИ
НАСЕЛЕНИЯ

Результат ГРТ –экономические районы.

- Экономический район – это территория страны, которая отличается от других своей специализацией.



Что такое отрасль специализации?

Это отрасль, ориентированная на экспорт (вывоз за пределы района) продукции или услуг.

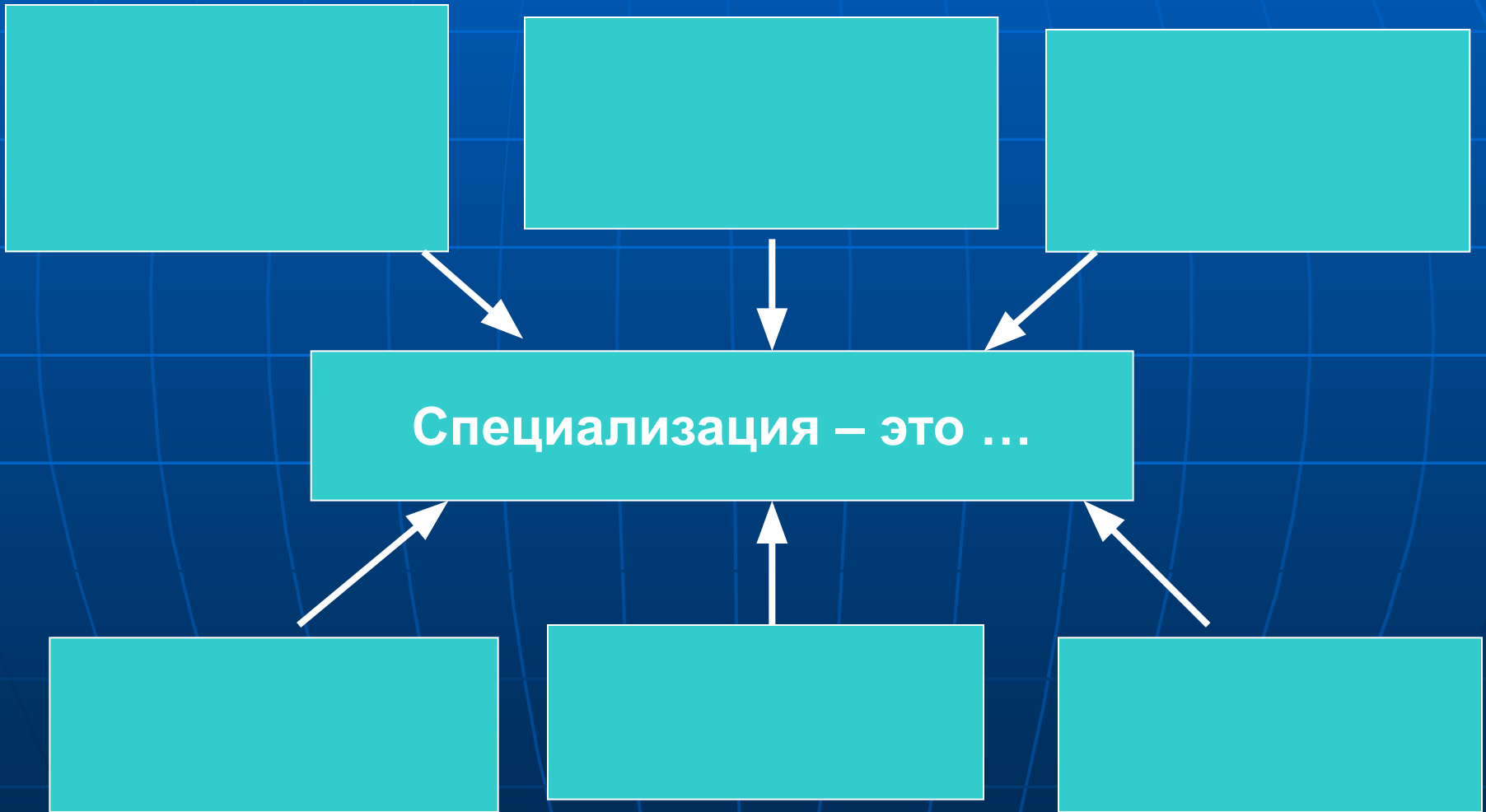
Это «лицо района».



Примеры:...

Задание

Для развития отраслей специализации необходимо несколько условий. Сформулируйте их, заполнив рамки.



- **Условия необходимы для формирования отрасли специализации.**

- 1. преимущества района в условиях, необходимых для данного производства:
А) географическое положение
Б) природные условия
В) природные, трудовые, финансовые ресурсы...**
- 2. должны существовать районы, испытывающие потребность в данной продукции или услугах (спрос)**
- 3. затраты на производство и доставку продукции потребителю должны быть ниже, чем у других районов (прибыль)**
- 4. район должен производить данной продукции больше, чем необходимо для его потребления.**

Как определить отрасли специализации?



- Коэффициент специализации:

$$K = P / N$$

- P – доля продукции в общем производстве страны.
- N – доля населения района в общем населении страны.
- Если $K > 1$ – отрасль специализации



Задание:

Определить отрасли специализации
Центрального экономического
района:

Население – 35 млн. чел.
(в России – 146 млн.чел.)

Определить отрасли специализации
Северного экономического района:

Население 5,7млн. чел.

См. учебник стр. 308 приложения, таблица 4.

Структура экономического района



В экономическом районе кроме отраслей специализации имеются **вспомогательные отрасли**, которые способствуют развитию главных отраслей.



Третья группа отраслей, которая должна быть представлена в районе, обеспечивает население услугами, Продуктами питания, одеждой... - **отрасли, обслуживающие население.**

Правила выделения районов

Экономические районы – территории, которые отличаются своей специализацией. Отрасли специализации можно определить при помощи формулы: $K = P/N$

Территория одной области не может относиться к разным экономическим районам

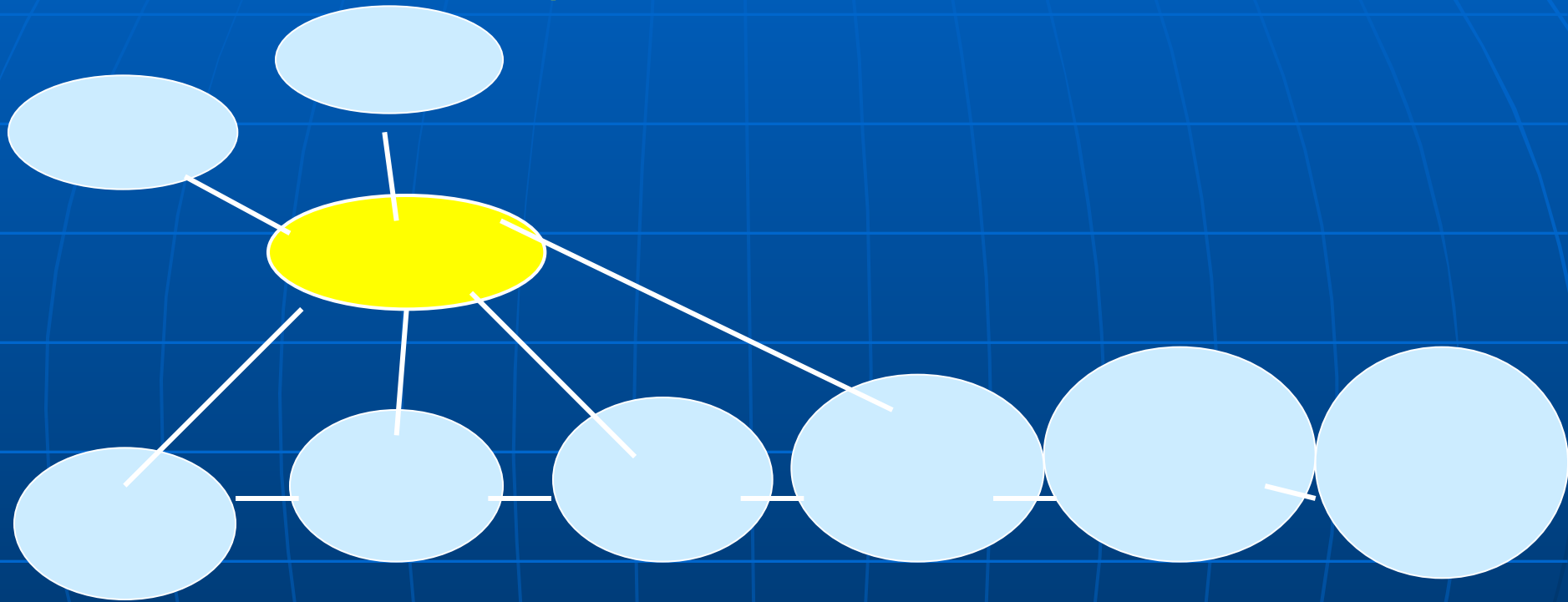


Варианты районирования в России

Физико-географическое	Административно-территориальное	Экономическое
<p>Русская равнина</p> <p>Урал</p> <p>Кавказ</p> <p>Западная Сибирь</p> <p>Восточная Сибирь</p> <p>Дальний Восток</p> <p>Горы юга Сибири</p>	<p>республика</p> <p>край</p> <p>автономный округ</p> <p>автономная область</p> <p>области</p> <p>города</p> <p>федерального значения</p>	<p>Европейский Север</p> <p>Европейский Юг</p> <p>Центральный</p> <p>Центрально-Чернозёмный</p> <p>Волго-Вятский</p> <p>Северо-Западный</p> <p>Поволжский</p> <p>Уральский</p> <p>Западная Сибирь</p> <p>Восточная Сибирь</p> <p>Дальний Восток</p>

Задание

Схема изображает взаиморасположение российских районов. Надпишите их.



Северо-
Западн
ый

Северо-
Кавказск
ий

Западно-
Сибирский

Центральная
Россия-3 района

Поволжски
й

Дальне-
восточны
й

Восто
чно-
Сибирс
кий

Уральск
ий

Северный

Территориально- производственные комплексы

ТПК – сочетание экономически взаимосвязанных различных предприятий, сосредоточенных на определённой территории и комплексно использующих её ресурсы.

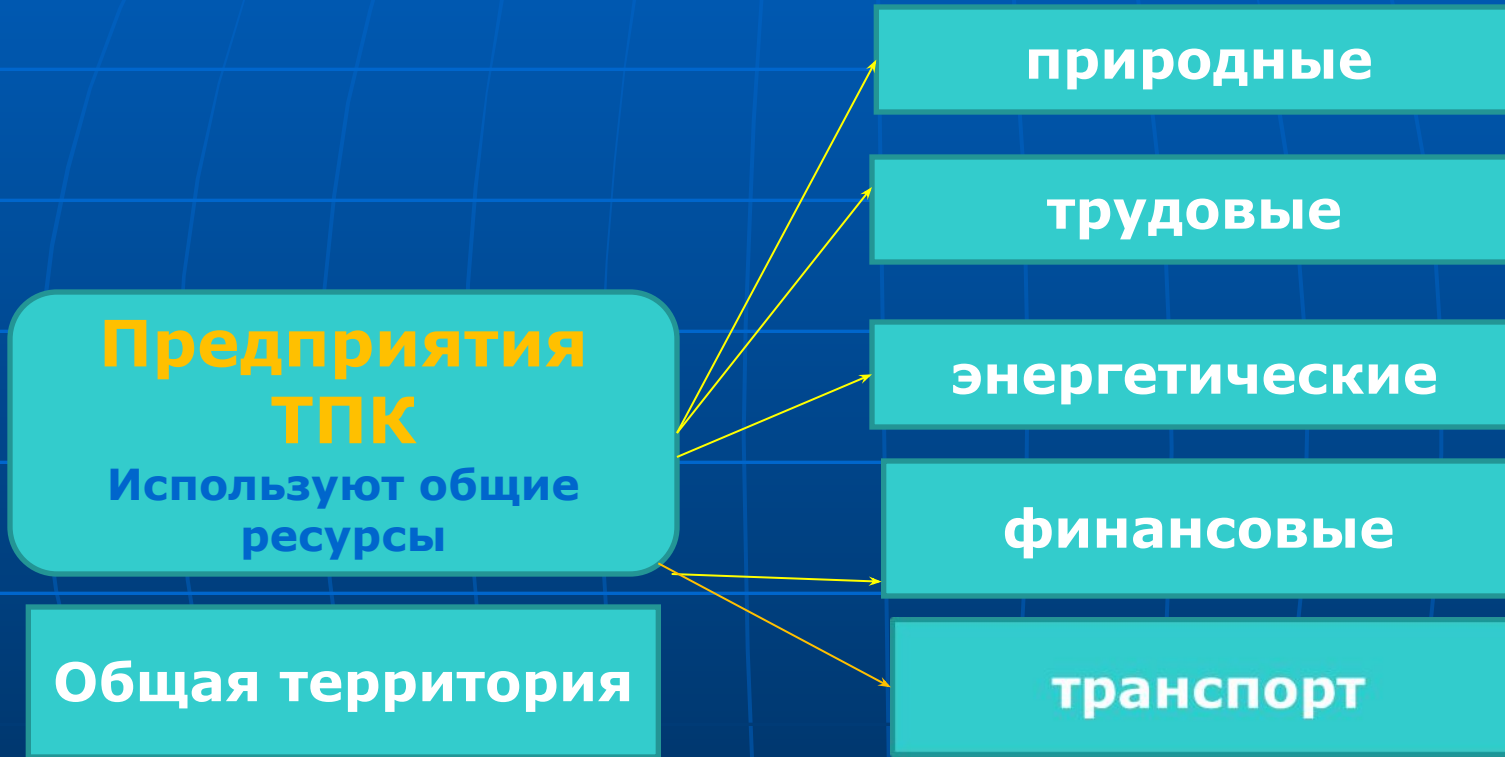
ТПК даёт экономию средств за счёт близкого размещения предприятий, использующих единую транспортную сеть, энергетическую, строительную базу, природные и трудовые ресурсы.

Даёт возможность использования вторичного сырья (металлолом) и отходов.

ТПК различаются по охвату территории и составу отраслей.

ТПК – ядро экономического района.

ТПК – одна из форм территориальной организации хозяйства.



**Научно-производственные комплексы –
ТЕХНОПОЛИСЫ.**

Д/З на контурной карте обозначить экономические районы, выделить две зоны: западную (Европейская часть) и восточную (Азиатская часть – Сибирь и Дальний Восток)