



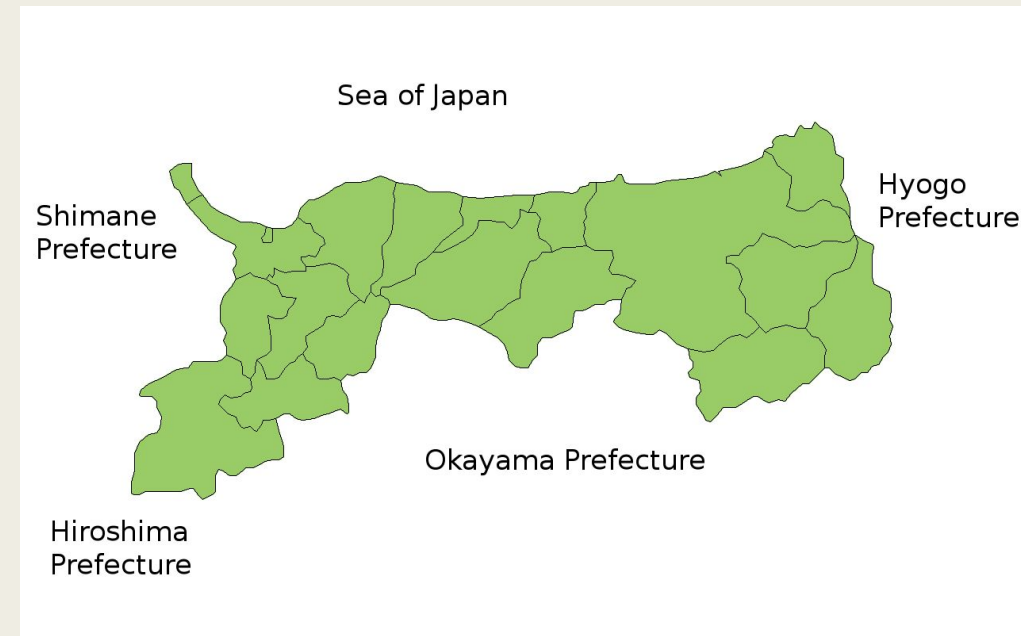
ПРЕФЕКТУРА ТОТТОРИ

Презентацию выполнила Шмелева Анастасия

Б5106ся

Население	59 000 тыс. ч.(самая малонаселенная префектура) (2015)
Рабочая сила	31 000 тыс. ч. (2015)
Площадь	3,507.0 км ² (2015)
ВРП	177 900 000 йен (последнее место в рейтинге префектур) (2014)
Основные отрасли промышленности	Электрическое производство / электроника, пищевая промышленность
Зарботная плата	Начальная заработная плата для выпускников университетов (средняя) - 187,500уен Начальная заработная плата для выпускников колледжей технических / младших колледжей (в среднем) = 151,900уен Начальная заработная плата для выпускников высшей школы (Средняя) - 148,000уен Запланированные денежные средства (Средняя) - 251,500уен (2015)
Стоимость земельного участка (за 1 м ²)	Стоимость земли для промышленного использования (Средняя) - 12,100уен Цена земли для коммерческого использования (средняя) - 51,800уен (2016)
Количество учреждений	28556 (2014)
Количество сотрудников	260664 (2014)
Количество домашних хозяйств	Примерно 220 000 домашних хозяйств (2013)
Количество муниципалитетов	четыре города и пять уездов (14 посёлков и одно село)
Административный центр	Тоттори

Основная информация



Тоттори — префектура, расположенная на западе острова Хонсю. Граничит с префектурой Хёго на востоке, префектурами Окаяма и Хиросима — на юге и префектурой Симанэ — на западе. Омывается водами Японского моря на севере. Поверхность в основном гористая. Горы Тюгоку пересекают южную часть префектуры. Равнинные районы сконцентрированы вдоль рек и у побережья Японского моря. Теплый климат, прекрасная погода с весны до осени, снежная зима позволяют насладиться природой префектуры в полной степени.

Japan's Prefectures

Tottori

鳥取県



Список городов префектуры:

- Йонаго;
- Кураёси;
- Сакаиминато;
- Тоттори.

Символы префектуры



Флаг префектуры Тоттори


Эмблема префектуры, изображенная на флаге, официально провозглашена 23 октября 1968 года. Она представляет собой стилизованный символ хираганы «то» (яп. と), напоминающий летящую птицу. Эмблема символизирует свободу, мир и развитие префектуры.



*Дерево - Тис
остроконечный*



*Цветок - Груша
грушеллистная*



Рыба - Ложный палтус



Птица - Мандаринка

Экономика Тоттори

Первичный сектор

Из-за отдаленности от экономических и наиболее заселенных центров Японии Тоттори остается преимущественно сельскохозяйственным районом. Сельское хозяйство приносит современной Тоттори около 10-11% доходов.

Здесь выращивают рис, фрукты, овощи и табак, а также разводят скот. Основными видами сельскохозяйственной продукции являются местные персики, арбузы, виноград, а также продукция птицеводства.

Развито рыболовство, в порту Сакаиминато располагается крупнейшая в Японии рыболовная база, здесь вырабатываются консервированные иваси, рыбная мука и другие виды рыбной продукции. Прилагаются усилия для освоения новых зон рыболовного промысла, а также увеличения рыбных ресурсов путем разведения палтуса, ракушки морское ушко и т. п. В рейтинге префектур по стоимости продукции рыбного хозяйства Тоттори занимает 24 место (2014г).

Развиты лесное хозяйство, производство пищевых продуктов.



Саке



Краб «Мацуба» (стригун)



Устрицы
«Ивагаки»



Груша сорта «Двадцатый век» - это королева японских груш.



Арбузы Даиэи

Черный тунец



Вторичный сектор

Примерно 20% доходов приходится на вторичный сектор экономики. Ёнаго и Сакаиминато стали новыми индустриальными городами в зоне Накауми. Общий объем выпуска промышленной продукции составляет около 1 трлн. 100 млрд. иен (электрооборудование и электрические машины, пищевые продукты, напитки, корма, табачные изделия, целлюлоза и т. п.). Имеются планы модернизации местной промышленности.

Префектура может похвастаться обрабатывающей промышленностью как основной отраслью, благодаря отраслям электронных компонентов и устройств. Префектура активно содействует созданию новых отраслей промышленности благодаря медицинским инновациям, например, медицинскому оборудованию и разработке лекарств.

Промышленные кластеры

- Автомобили
- самолеты
- медицинские приборы

Префектура стратегически привлекает компании, используя технологии и услуги, разработанные до сих пор. Тоттори может также предоставить достаточное количество квалифицированного персонала.

В качестве проекта по развитию людских ресурсов префектура обучает ищущих работу путем развития всесторонне-обученных работников и сотрудничества с политехническими центрами и Политехническим университетом.

Кроме того, программы осуществляются в сотрудничестве с соответствующими компаниями в префектуре:

- Организация поощрения промышленных предприятий Тоттори
- Институт промышленных технологий Тоттори
- Университет Тоттори
- Национальный технический колледж Ионаго
- Промышленные вузы всей префектуры

Основные японские компании в отрасли:

- INATEC
- IMAI AERO-Equipment MFG. CO. LTD
- MICOTO Technology Inc.
- J.MORITA MFC. CORP.



Тоттори активно продвигает развитие своей среды для привлечения как отечественных, так и иностранных компаний. Это включает улучшение торговой среды за счет укрепления функций международного торгового порта в порту Сакаи, расположенном в западной части Тоттори.

Префектура Тоттори предлагает стимулирующие программы, одни из самых щедрых в Японии, для поддержки компаний, перемещающихся в префектуру.



Приморский край и Тоттори

- Префектура Тоттори в 1991 году начала развивать дружеские отношения с Приморским краем, включая Владивосток, в таких сферах, как культура и спорт.
- В 2009 году началось экономическое взаимодействие, которому способствовало появление паромов Eastern Dream по маршруту Тоттори — Владивосток. В российских супермаркетах появились арбузы и груши, выращенные в Тоттори.
- В августе 2016 года в 22 ресторанах Владивостока прошла «Ярмарка Тоттори».
- Осенью 2016 года губернатор Приморского края Владимир Миклушевский посетил Тоттори и предложил развивать торговые отношения между регионами

**ПОПРОБУЙ
ТОТТОРИ
НА ВКУС**

РЕСТОРАННЫЙ
ПРОЕКТ

РЕСТОРАНЫ-УЧАСТНИКИ ПРОЕКТА

2016
**29.02 –
06.03**
НЕДЕЛЯ ТОТТОРИ
ВО ВЛАДИВОСТОКЕ

Logos of participating restaurants: ТЮСКО, КРУЮГ, МОЛОКО & МЕД, PORTCAFÉ, Syndicate, and others.

Третичный сектор

Более двух третей дохода поступает в бюджет префектуры от третичного сектора экономики. Здесь хорошо развита оптовая и розничная торговля, в том числе и с соседними Кореей и Россией, транспорт и сервисное обслуживание.



Логистика и инфраструктура

Автомобильные дороги

Западный Тоттори:

- скоростная автомагистраль Yonago (Осака - Ионаго: 3 часа)

Восточный Тоттори:

- скоростная дорога Чоگوку (Осака-Тоттори: 2 часа 30 минут)



Мост Эсима Охаси

Авиаперевозки

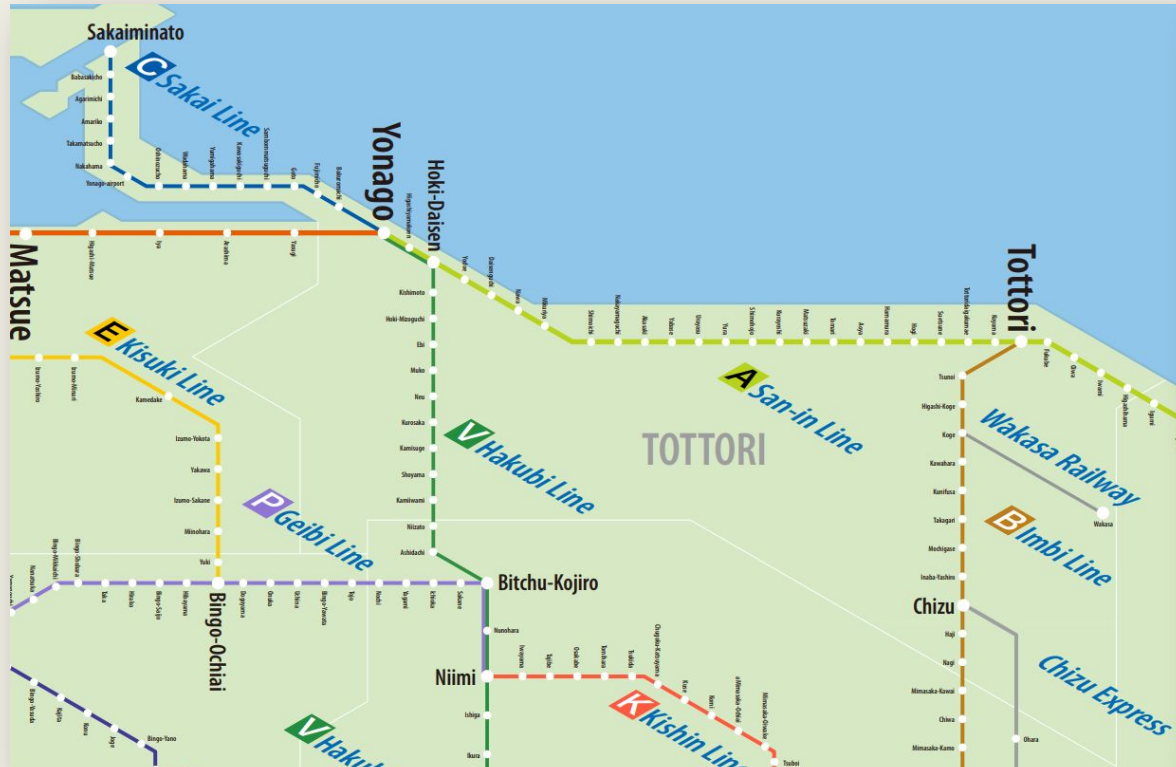
- The Yonago kitarou airport
- The Tottori Sand Dunes Conan airport



Железнодорожный транспорт

- The Shinkansen special express Super hakuto
- The Shinkansen special express super Yakumo
- Special express "Sunrise Izumo "
- Super Inaba

Проходит линия JR San-in,
Nakubi и Chizu Express Line
(компания третьего сектора)



Морские перевозки

Порт Сакайминато

Морской «душой» префектуры Тоттори является небольшой городок Сакаиминато общей площадью всего 28 километров. Несмотря на такие небольшие размеры Сакаиминато считается одним из самых лучших рыбопромышленных городов Японии.

1. В 15 мин. расположен аэропорт Ёнаго Китаро.
2. Существует регулярная паромная линия Владивосток-Дунхэ (Ю.Корея)-Сакаиминато.
3. Ежедневное паромное сообщение с о-вами Оки-но-сима (преф.Симанэ).
4. Периодически заходят круизные лайнеры.




DBS Круизный лайнер связывает порты Сакайминато, Дунхэ (Ю. Корея) и Владивосток.

- Имя судна: M.V. Eastern Dream
- Валовой тоннаж: 13,000 тонн
- Длина: 140м and ширина 20м
- Пропускная способность: 530 человек (включая 50 моряков)

Туризм в Тоттори



Песчаные дюны Тоттори из вулканического пепла – самые большие в Японии.



**Гора Дайсен и
национальный парк у ее
подножия**

Древние руины и замок Тоттори



Alexander Sharov | vobche.livejournal.com

Музей груш, выращиваемых в Тоттори

Фестиваль しゃんしゃん



Спасибо за внимание!



Источники:

1. <http://www15.j-server.com/LUCTOTTORP/ns/tl.cgi/http%3a//www.pref.tottori.lg.jp/1411.htm?SLANG=ja&TLANG=ru&XMODE=0&XPARAM=q.&XCHARSET=utf-8&XPORG=&XJSID=0>
2. <https://visitjapan.ru/wheretogo/regions/tjugoku/tottori/>
3. <https://www.tottori-tour.jp/ru/>
4. <http://www.jr-odekake.net/eki/route.html?id=0640706#lat=77.37510457991046&lng=-97.93212890625&zl=6>
5. <https://inosmi.ru/economic/20170126/238607573.html>
6. <https://www.jetro.go.jp/en/invest/region/tottori/>
7. <https://visitjapan.ru/wheretogo/regions/tjugoku/tottori/place/eshima-ohashi-bridge/>