

# Этапы формирования политической карты мира

- 1. ***ПКМ докапиталистического типа*** — от возникновения древнейших государств до начала эпохи Великих географических открытий (конец XV—XVI в.).
- 2. ***ПКМ капиталистического типа*** — от эпохи Великих географических открытий по начало XX в. (до Первой мировой войны 1914-1918 гг.).
- 3. ***ПКМ современного (переходного) типа*** — от Первой мировой войны по настоящее время.

# Фундаментальные процессы, влияющие на изменения ПКМ

- 1) *демографический*, выражающийся в росте численности населения Земли, его миграциях и региональных особенностях;
- 2) *этническая дифференциация* общества;
- 3) *общественное разделение труда*, в том числе его географические формы (особенно международная), отражающие прогресс производительных сил, научных знаний и характер, степень освоенности человеком геопространства;
- 4) *социальная организация* общества (профессиональная, сословно-классовая, кастовая и др.);
- 5) *политическая организация* общества (формы правления, политический режим, партийно-политическая система и др.);
- 6) *духовная организация* общества — выработка и эволюция мировоззрения, системы духовных ценностей, идеологий, науки и т.п.;

# Фундаментальные процессы, влияющие на изменения ПКМ (продолжение)

- 7) *социальные революции* как интегральные результирующие процессы качественных изменений общественной системы страны, в ходе которых происходит замена устаревших типов политического, экономического, социального устройства на новые, т.е. *смена общественных формаций*;
- 8) *цивилизационный процесс* — формирование цивилизаций как устойчивых региональных и страновых историко-культурных типов (форм) общественного развития с ярко выраженной духовной осью (специфическим мировоззрением и жизненным укладом каждой цивилизации); они — результат интегрального выражения фундаментальных общественных процессов в различных геопространственных условиях;
- 9) *интернационализация и глобализация* экономических, социальных, политических и духовных процессов;
- 10) «*уплотнение*» *геопространства* (расширение и усложнение качественного состава) в результате развития фундаментальных общественных процессов и его усиливающееся обратное воздействие на них.

Под воздействием конкретно-исторических условий фундаментальные процессы приобретают соответствующие им исторические формы и порождают определенный комплекс

## *геополитических сил*

- **сквозные исторические процессы** (национально-освободительная борьба, распространение религий, соперничество и войны между государствами за контроль над геопространством или его отдельными свойствами и др.),
- **процессы, ограниченные во времени, связанные с одной из общественных формаций, а также краткосрочные события и явления** (колониальный раздел мира, буржуазно-демократические и социалистические революции, мировые войны и их результаты, «холодная война» и в целом взаимодействие капиталистической и социалистической систем, образование и распад СССР, межэтнические конфликты, государственные перевороты; возникновение, деятельность и распад международных организаций; межгосударственные договоры и др.).

- Обобщая факторы деятельности геополитических сил, можно сказать, что могущество, масштабы и вклад последних в изменение геополитических систем определяются конкретно-историческими **геополитическими интересами** (локализованными в геопространстве потребностями, целями) и **геополитическим потенциалом** (экономическими, демографическими, военными, геопространственными и другими возможностями их достижения, т.е. осуществления изменений) субъектов международных отношений.

# *Геополитические проблемы*

- 1) **Ухудшение геополитического положения субъекта** (страны) вследствие утраты части территории, выхода к морю, союзников, распада или расширения международных организаций, изменения военного потенциала или характера внешней политики соседей, соседства с очагом регионального конфликта, участия в нем и т.п.;
- 2) **Сепаратизм** какой-либо части страны;
- 3) **Территориальные и пограничные споры** между государствами (т.е. притязания на сопредельное геопространство).

# Геополитические проблемы

- локальные, или *страновые*, т.е. затрагивающие интересы одной страны (например, территориальные претензии соседей, сепаратизм);
- *региональные*, затрагивающие интересы ряда государств (например, региональные конфликты на этноконфессиональной основе в Афганистане, Боснии и Герцеговине, расширение НАТО на восток);
- *глобальные*, в которые вовлечены многие страны различных регионов, а их последствия воздействуют на развитие всей глобальной геополитической системы (результаты колониального раздела мира, мировых войн, «холодной войны», распада мировой социалистической системы и СССР, распространение ядерного оружия и др.).

## *ПКМ докапиталистического типа (IV тыс. до н.э. — конец XV — начало XVI в. н.э.)*

- характеризует исходное историческое состояние глобальной геополитической системы, связанное с этапами ее возникновения и становления, когда происходил неуклонный рост числа составляющих элементов (государств), постепенно увеличивались их размеры и сферы контроля геопространства, но взаимодействие между ними еще не носило устойчивого, систематического и глобального характера. Доминировали локальные (между соседями) и внутрирегиональные отношения, формировавшие политические карты отдельных регионов (региональные геополитические системы).



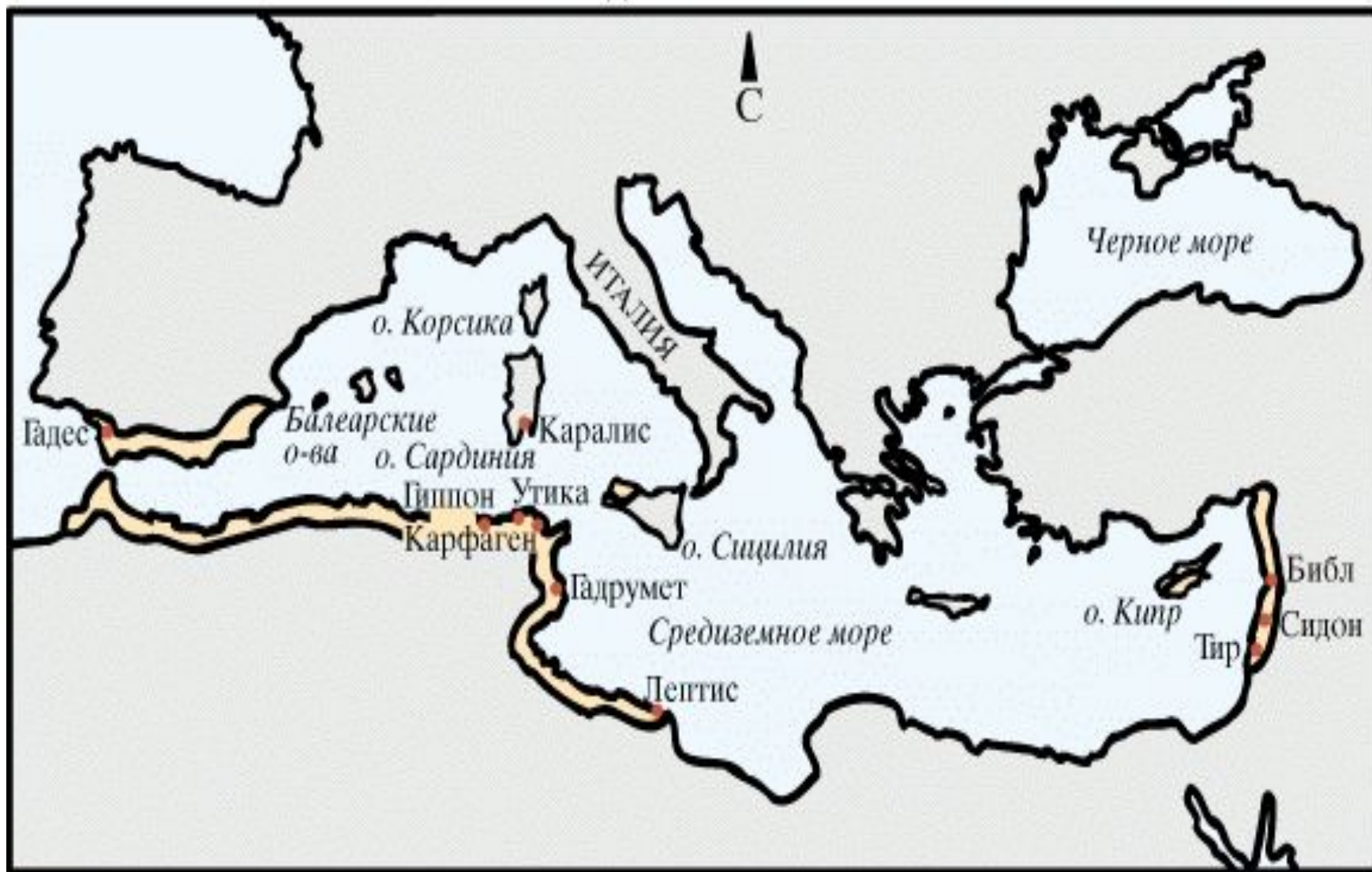
# Главные особенности этапа


- *социально-экономически и геопространственно ограниченные возможности (предпосылки) развития фундаментальных общественных процессов влияющих на развитие ПКМ.*
- *исторически и географически неравномерный, очаговый характер ПКМ.*

Этап возникновения ПКМ характеризуется появлением в IV—II тыс. до н.э. первых очагов государственности в Северном полушарии между 20° и 40° с.ш.

- Древнеегипетский очаг(конец IV—III тыс. до н.э.);
- Месопотамский очаг (конец IV—III тыс. до н.э.);
- Древнеиндский очаг (III тыс. до н.э.);
- Восточно-Средиземноморский очаг (II тыс. до н.э.: Финикийские государства, Хеттское царство и др.);
- Древнекитайский очаг (середина II тыс. до н.э.);
- Южно-Европейский очаг (с первой половины II тыс. до н.э.);
- Мезоамериканский очаг (с начала I тыс. до н.э.).

Финикийские колонии около 550 до н.э.



 берега, колонизированные финикийцами

© Martin Greenwald Associates, Inc.

# ХЕТТСКОЕ ГОСУДАРСТВО



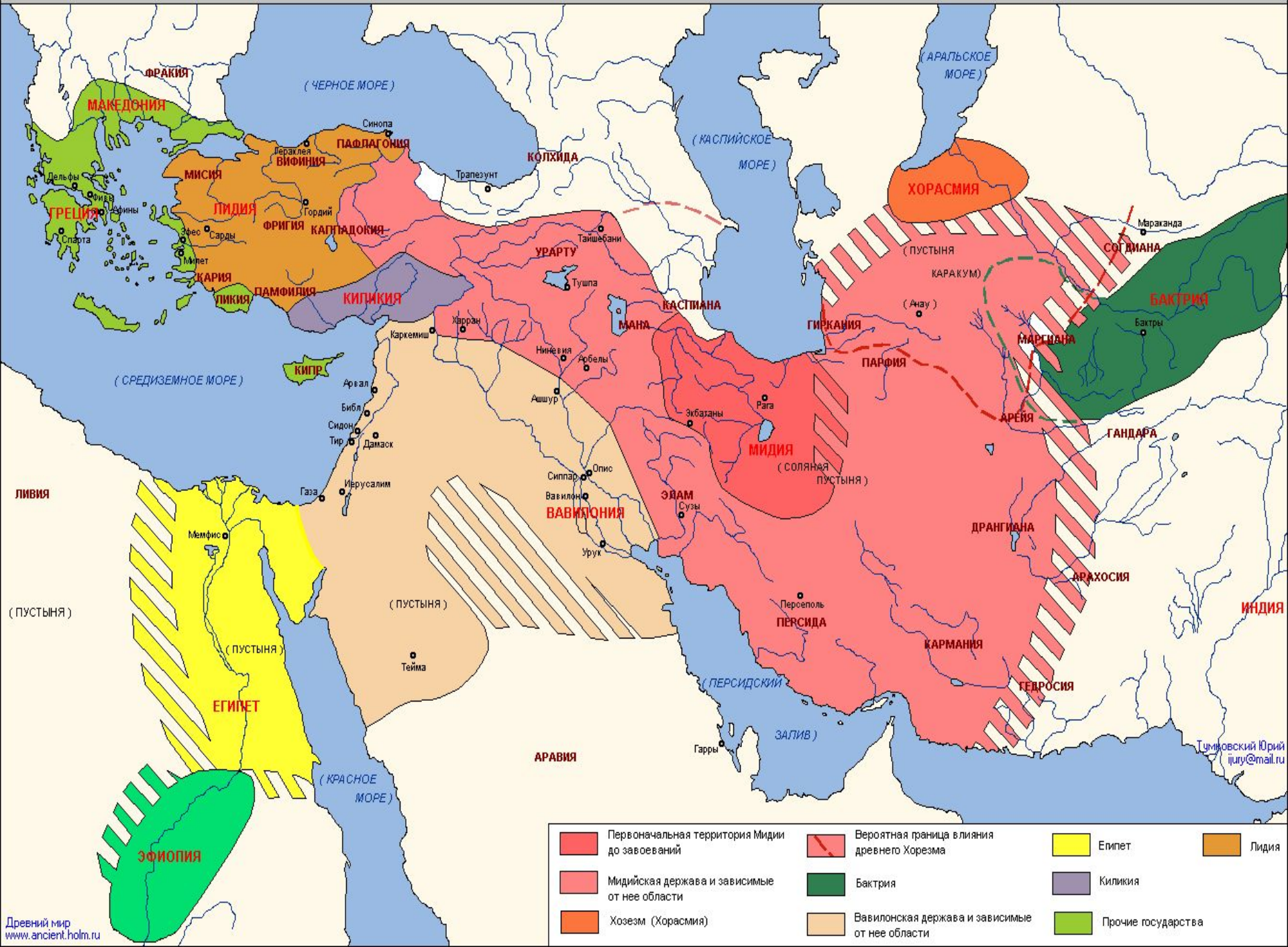
www.ancient.holm.ru  
July, may 2000











	Примерные границы первоначального царства хеттов		Ассирия в XIII веке до н.э.	<b>ДАЛЗИ</b>	Страны
	Примерные границы наибольшего распространения на Восток влияния хеттов к началу XIII века до н.э.		Города	<b>КАСКИ</b>	Племена

- Замедленность процессов, как в сопредельных с очагами, так и в удаленных частях геопространства (север Евразии и Америки, Австралия и Океания, юг Африки), была обусловлена господством в них экстенсивных типов хозяйственной деятельности с медленным (соответственно иным природно-ресурсным возможностям) прогрессом производительных сил и производством преимущественно необходимого продукта, не стимулировавшего социальную и политическую дифференциацию в «варварских» обществах.



ПЕРЕДНЯЯ АЗИЯ, ИРАН И СРЕДНЯЯ АЗИЯ В VI ВЕКЕ ДО Н.Э.



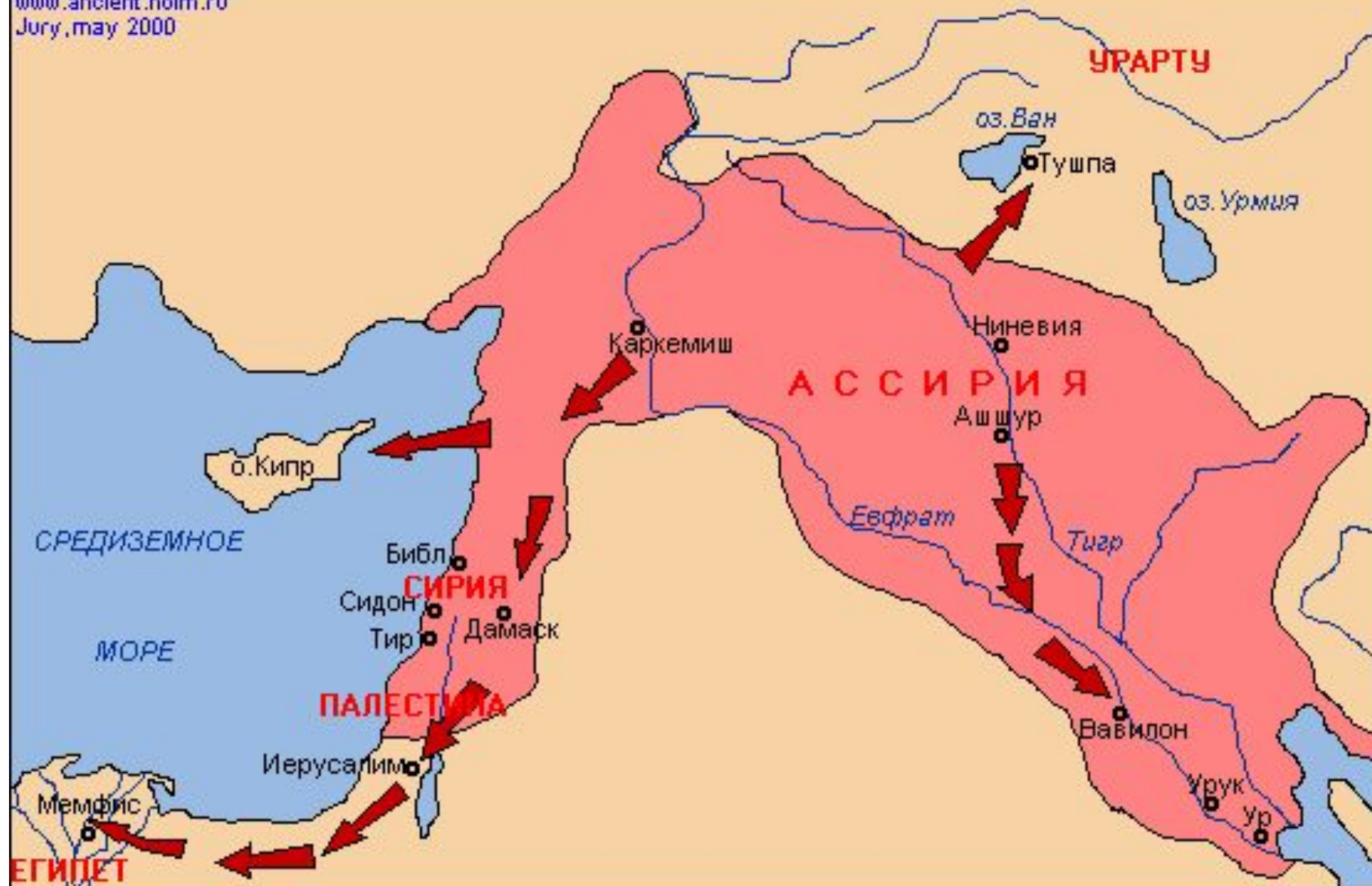
- |   |   |   |  |   |         |   |                    |
|---|---|---|--|---|---------|---|--------------------|
|  | Первоначальная территория Мидии до завоеваний |  | Вероятная граница влияния древнего Хорезма     |  | Египет  |  | Лидия              |
|  | Мидийская держава и зависимые от нее области  |  | Бактрия  |  | Киликия |  | Прочие государства |
|  | Хорезм (Хорасмия)                             |  | Вавилонская держава и зависимые от нее области |   |         |   |                    |


# *Геополитические силы этапа*

- 1. Борьба за обладание возможно большими и лучшими земельными, водными и трудовыми ресурсами;** особенно интенсивной и постоянной она была на наиболее заселенных территориях древнейших цивилизаций с высокопродуктивным орошаемым земледелием в долинах великих рек — Нила, Инда, Ганга, в междуречьях Евфрата и Тигра, Хуанхэ и Янцзы. Известны также завоевания периферийных районов, богатых рудами жизненно важных металлов (меди, железа, серебра, золота), лесом, другими экономически и социально значимыми природными богатствами.

# ОСНОВНЫЕ НАПРАВЛЕНИЯ ПОХОДОВ АССИРИЙСКИХ ЦАРЕЙ

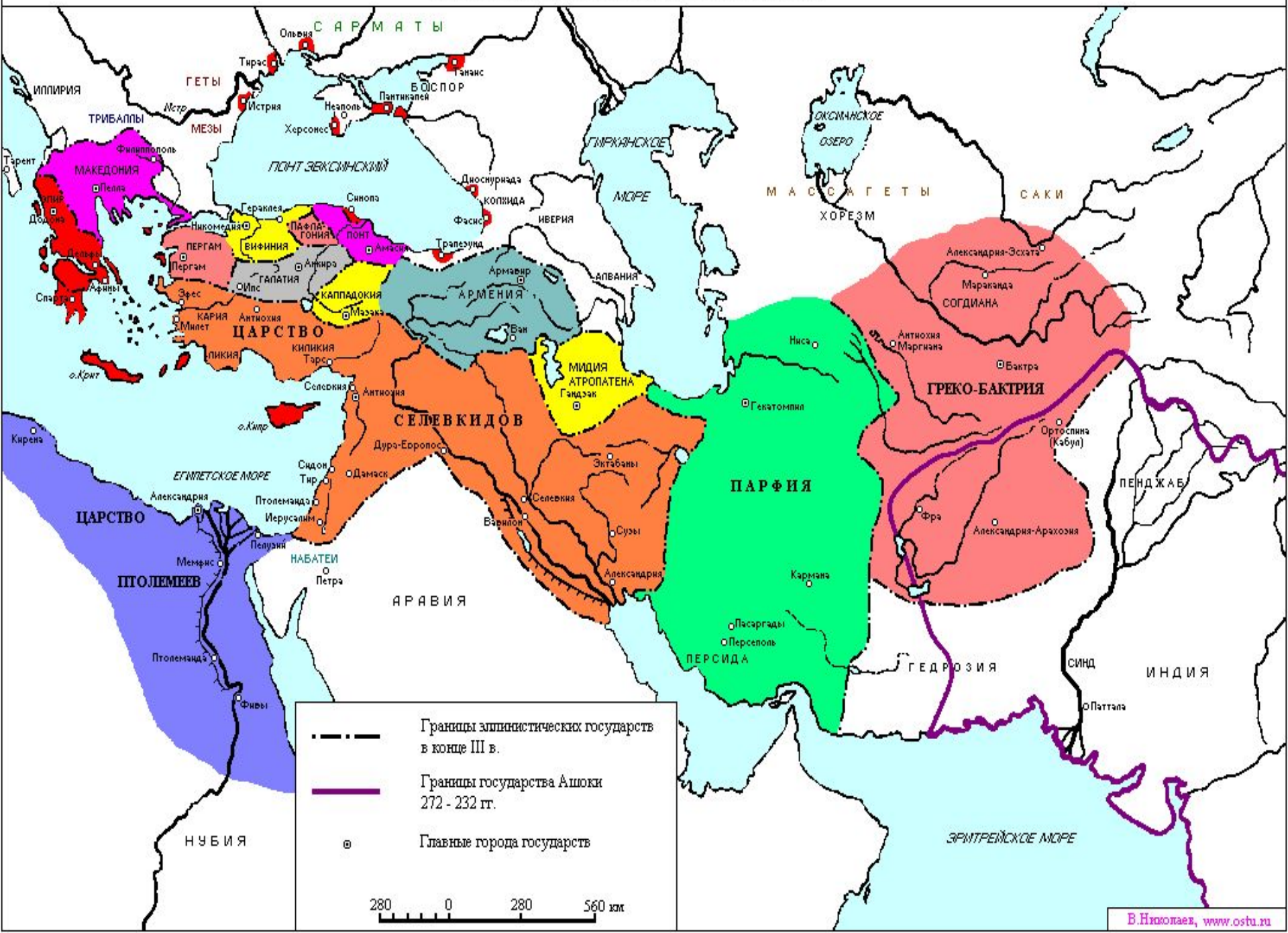
www.ancient.holm.ru  
July, may 2000



 Территория ассирийской державы в середине VII века до н.э.



# ЭЛЛИНИСТИЧЕСКИЕ ГОСУДАРСТВА В III в. до н.э.

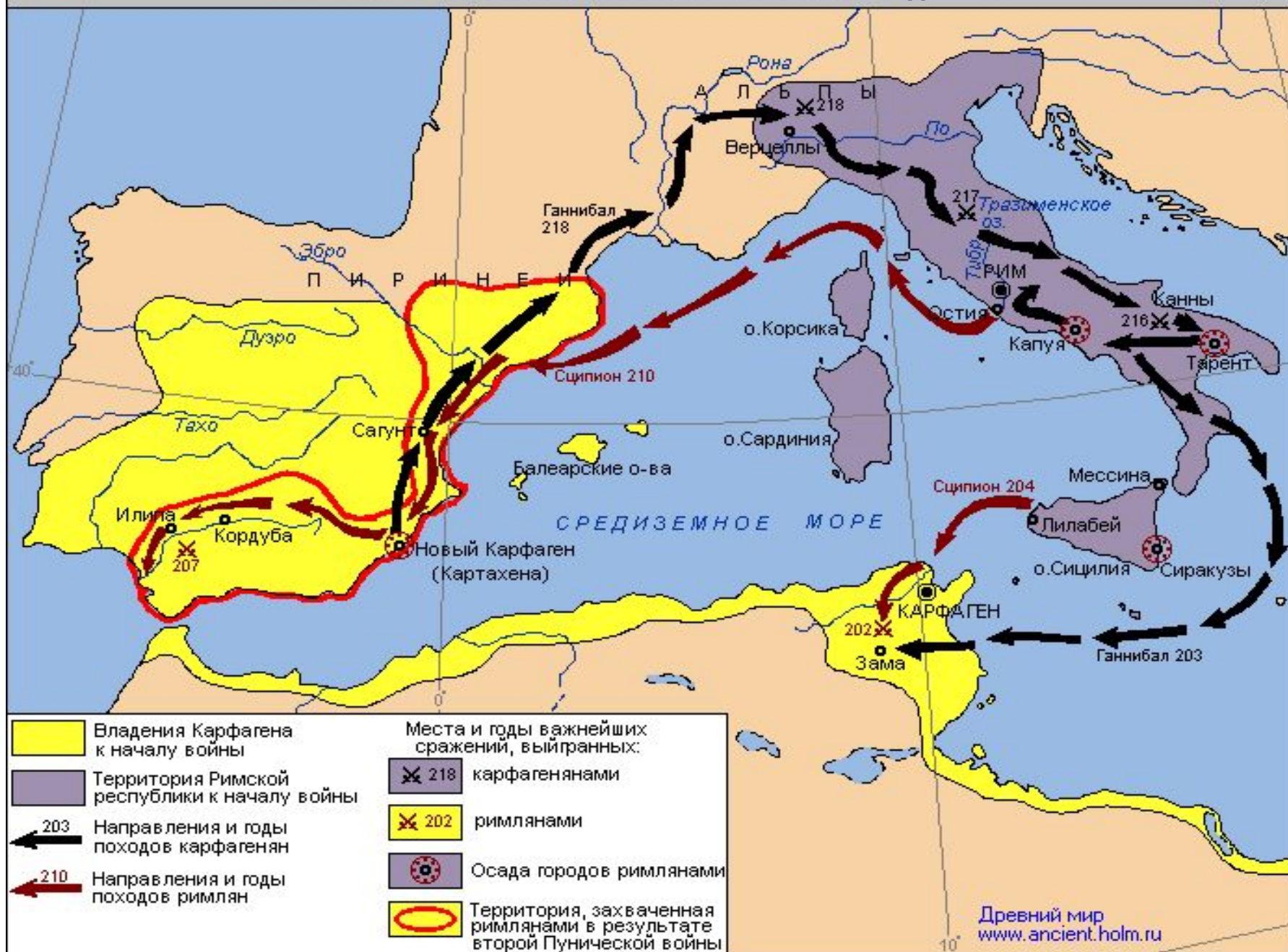


# *Геополитические силы этапа*

- 2. Борьба за контроль над важнейшими, особенно международными, торговыми путями и торгово-ремесленными центрами.*** Районы их концентрации были объектами постоянного внимания завоевателей и отличались территориально-политической неустойчивостью — Восточное Средиземноморье, бассейн Красного моря и Персидского залива, Месопотамия, Центральная Азия, Южная и Центральная Европа и др., через которые проходили «красноморские», «трансмесопотамские», «шелковые» и прочие торговые пути.



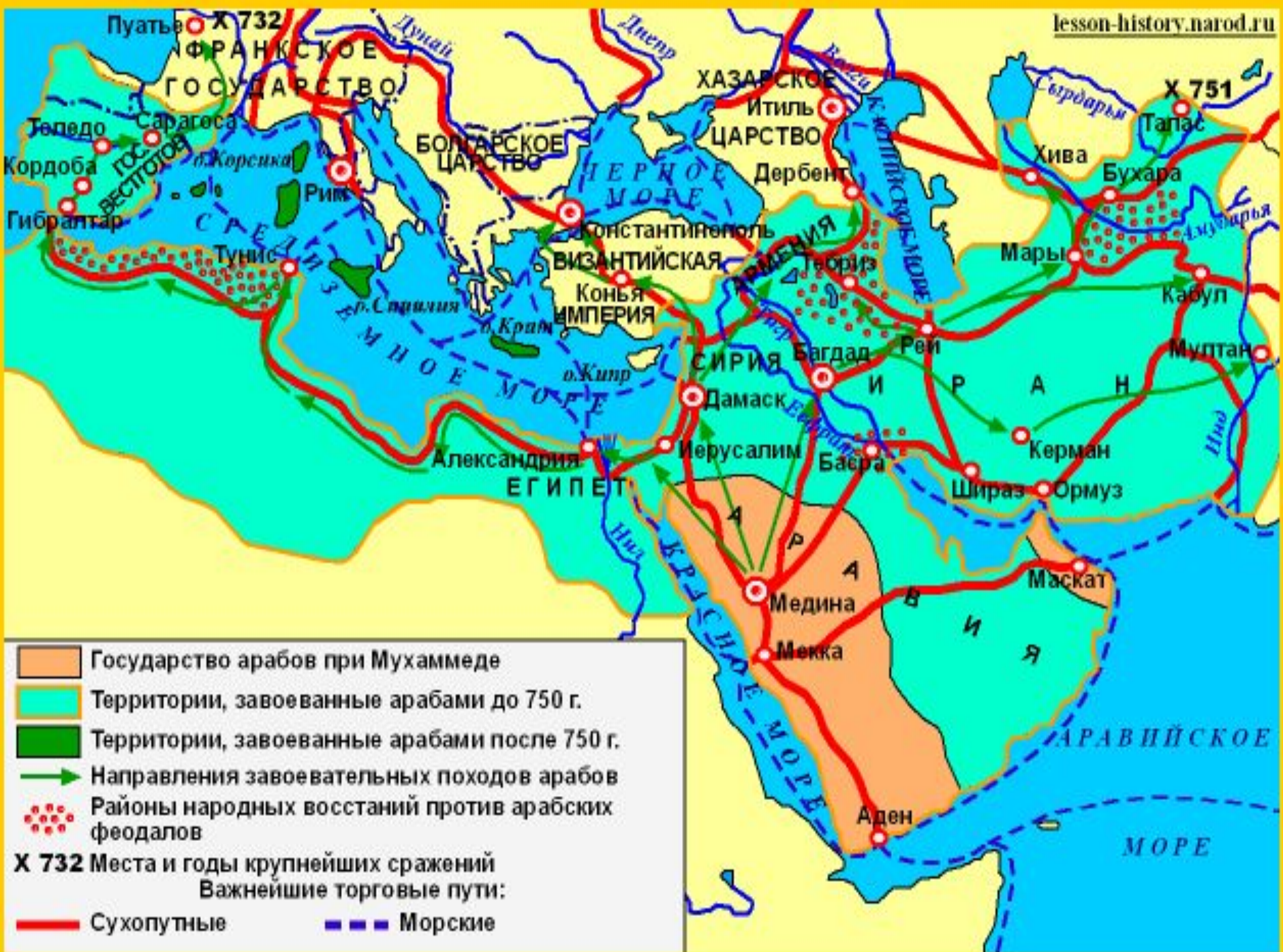
# ВТОРАЯ ПУНИЧЕСКАЯ ВОЙНА 218 - 201 гг. до н.э.



# *Геополитические силы этапа*

**3. Процессы расселения и взаимодействия друг с другом этносов** как результат этногенеза и кризиса в отношениях между этносами и средой их обитания. Крупнейшие переселенческие движения народов (например, арабов в VII—IX вв., тюркок-сельджуков в XI в., монголов в XIII в. и др.) приводили к радикальным изменениям политической карты (сокращение одних государств и создание новых, на собственной этнической основе) в огромных регионах, особенно на стыке Европы, Азии и Африки.





- Государство арабов при Мухаммеде
- Территории, завоеванные арабами до 750 г.
- Территории, завоеванные арабами после 750 г.
- Направления завоевательных походов арабов
- Районы народных восстаний против арабских феодалов
- X 732** Места и годы крупнейших сражений
- Важнейшие торговые пути:
- Сухопутные
- Морские





Район первоначального расселения турок-сельджуков в X в.



Государство турок-сельджуков в период расцвета в к. XI в.



Завоевательные походы турок-сельджуков в X в.



Границы государства Газневидов в период расцвета при Махмуде Газневи (1072-1092 гг.)



# МОНГОЛЬСКИЕ ЗАВОЕВАНИЯ В XIII ВЕКЕ



# Геополитические силы этапа

4. **Колонизационные движения** или переселенческая, преимущественно торгово-культурная, колонизация собственной периферии могущественными государствами древности — ассирийская в Малой Азии (конец III тыс. до н.э.), финикийская в бассейне Средиземного моря (I тыс. до н.э.), «великая греческая» (с первой половины I тыс. до н.э.) в бассейнах Средиземного и Черного морей, римская как в названных районах, так и в различных частях европейского региона: от Причерноморья до Британии (III в. до н.э. — II в. н.э.), генуэзская и др. Переселенческие колонии обычно становились инструментами последующего расширения территории государств-основателей, очагами новой государственности и важнейшими компонентами систем экономического и геополитического могущества ведущих держав.



# ГРЕЧЕСКАЯ КОЛОНИЗАЦИЯ В VIII - VI вв. до н.э.




# *Геополитические силы этапа*

**5. *Распространение религий***, их расколы, религиозные движения и войны также активно соучаствовали в формировании ПКМ древности и средневековья — в распаде Римской империи, рождении и падении Византии, образовании Арабского Халифата, Османского государства, в территориально-политических сдвигах в результате крестовых походов, в становлении русской государственности и т.д.

# ВОСТОЧНАЯ РИМСКАЯ ИМПЕРИЯ В ПЕРИОД ПРАВЛЕНИЯ ЮСТИНИАНА I



Древний мир  
[www.ancient.holm.ru](http://www.ancient.holm.ru)



Восточная Римская империя при вступлении на трон Юстиниана I

Территории, завоеванные Юстинианом I

Постепенно к началу II тыс. н.э. преодолевается очаговость и политическая карта обретает сплошной характер в пределах Старого Света — на пространстве Евразии (за исключением ее севера и северо-востока), Северной и Северо-Восточной Африки. Политически неорганизованными оставались большая часть Африки и Америки, вся Австралия и Океания.

Сложившиеся первоначально у древнейших государств **локальные, территориально ограниченные** (главным образом рельефом) формы геополитических структур (долинные — египетские, месопотамские и другие государства речных долин, в том числе более поздние, например некоторые германские и славянские в средние века; приморские — финикийские, древнегреческие, средневековые итальянские города-республики и т.п.), постепенно разрастаясь, приобретают более **обширные региональные формы**, охватывавшие территорию самого государства и его владения. Так,

**кольцеобразная (средиземноморская) структура** могущества была характерна для древнегреческих и Римского государств, Карфагена, Византии, Швеции и др.,

**кучкообразная** (точечная) — для финикийских, древнегреческих государств, Ассирии, имевших колонии на периферии;

**чрезматериковая** — для таких крупнейших держав, как Египетское и Персидское царства, империя Александра Македонского, иранские государства (Парфия и др.), Арабский Халифат, империя Великих Моголов, Османская империя и др.

**Сочетание двух и более типов структур** обеспечивало геополитическим системам наибольшую устойчивость во времени, о чем свидетельствует история таких мировых держав, как Римское государство и Османская империя.

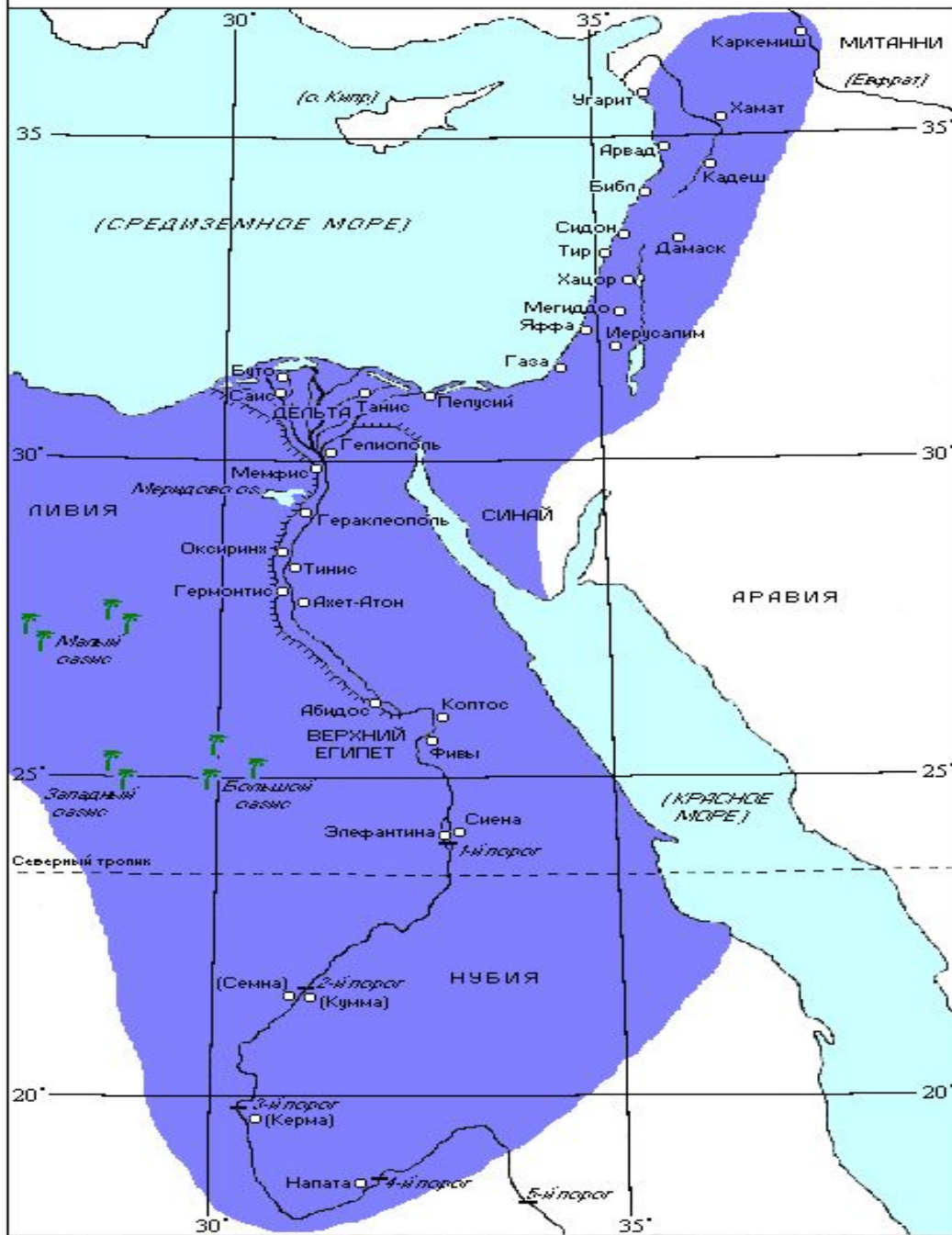
# *Геополитические эпохи этапа*

также носили очаговый — субрегиональный и  
региональный характер

- египетская,
- китайская,
- протоиндийская (индо-арийская),
- мезо-американская (индейская),
- греческая,
- персидская,
- римская (западноевропейской),
- византийская (православной),
- арабская (исламской)



# ЕГИПЕТ В XVI - XV вв. до н.э. (НОВОЕ ЦАРСТВО)



200 0 200 км

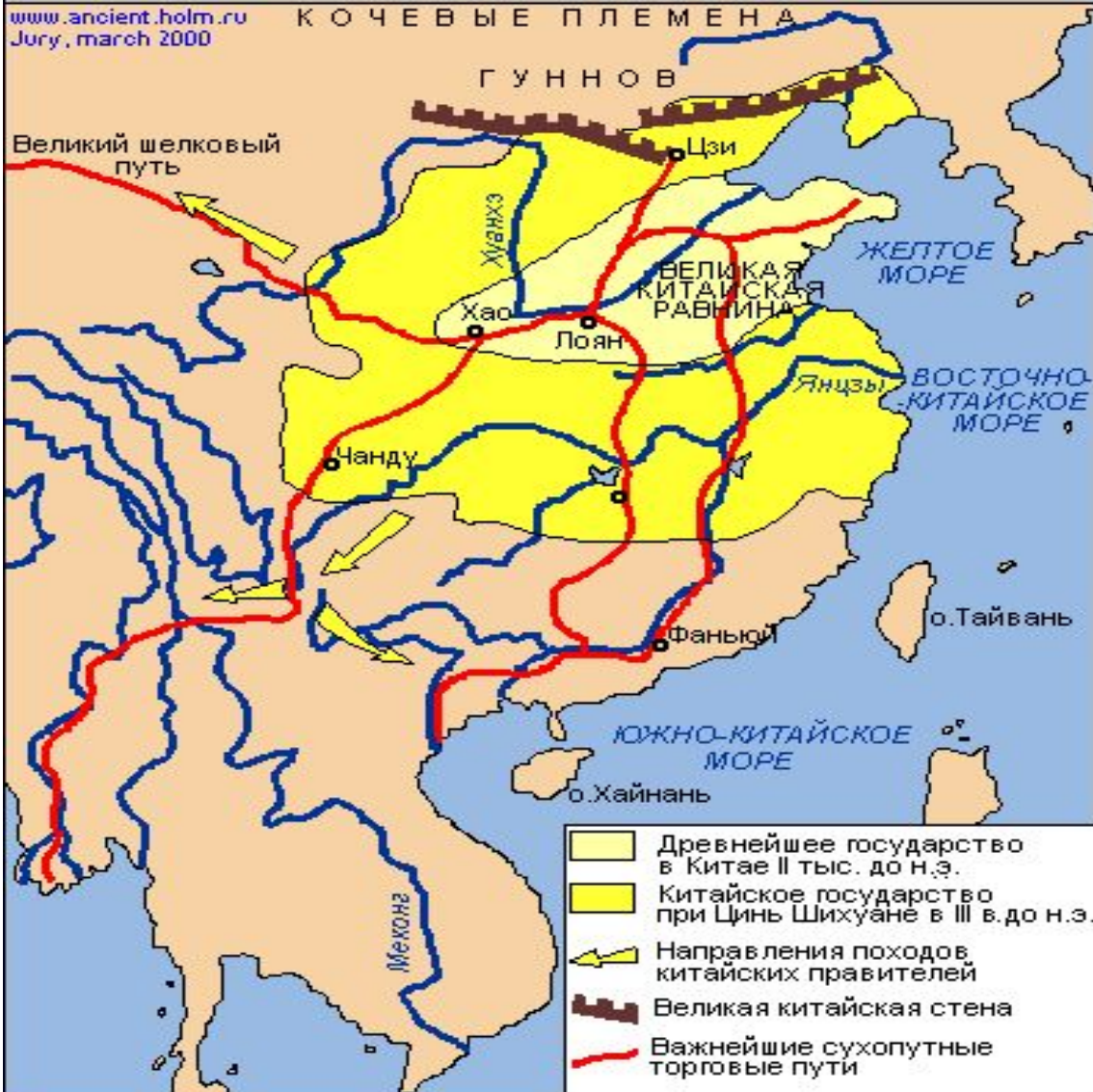
# КИТАЙ В ДРЕВНОСТИ

www.ancient.holm.ru  
Jury, march 2000

КОЧЕВЫЕ ПЛЕМЕНА

ГУННОВ

Великий шелковый путь



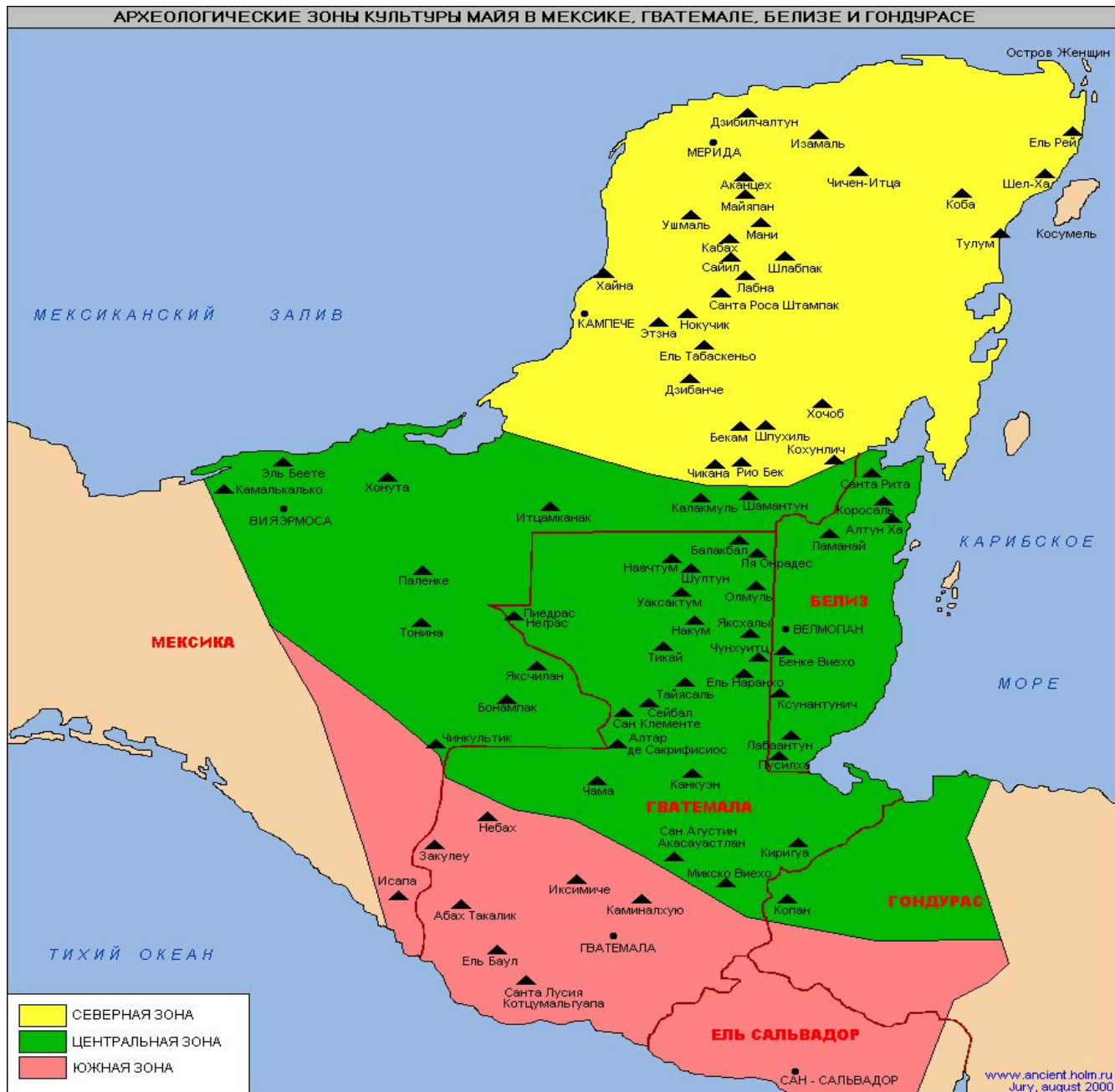
- Древнейшее государство в Китае II тыс. до н.э.
- Китайское государство при Цинь Шихуане в III в. до н.э.
- Направления походов китайских правителей
- Великая китайская стена
- Важнейшие сухопутные торговые пути



# ИНДИЯ В ДРЕВНОСТИ




АРХЕОЛОГИЧЕСКИЕ ЗОНЫ КУЛЬТУРЫ МАЙЯ В МЕКСИКЕ, ГВАТЕМАЛЕ, БЕЛИЗЕ И ГОНДУРАСЕ



- СЕВЕРНАЯ ЗОНА
- ЦЕНТРАЛЬНАЯ ЗОНА
- ЮЖНАЯ ЗОНА

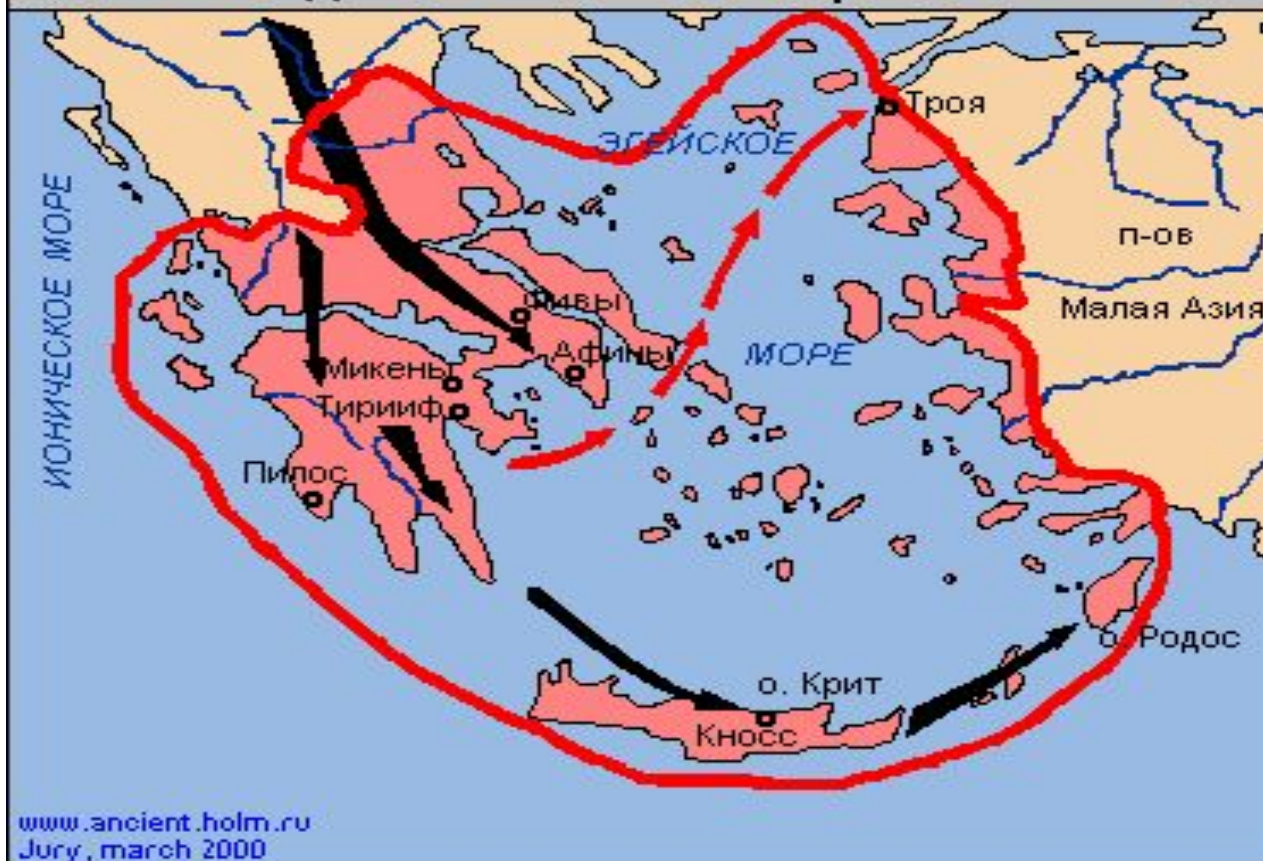
# Главные дороги инков






-  главные дороги инков
-  приблизительные границы государства инков

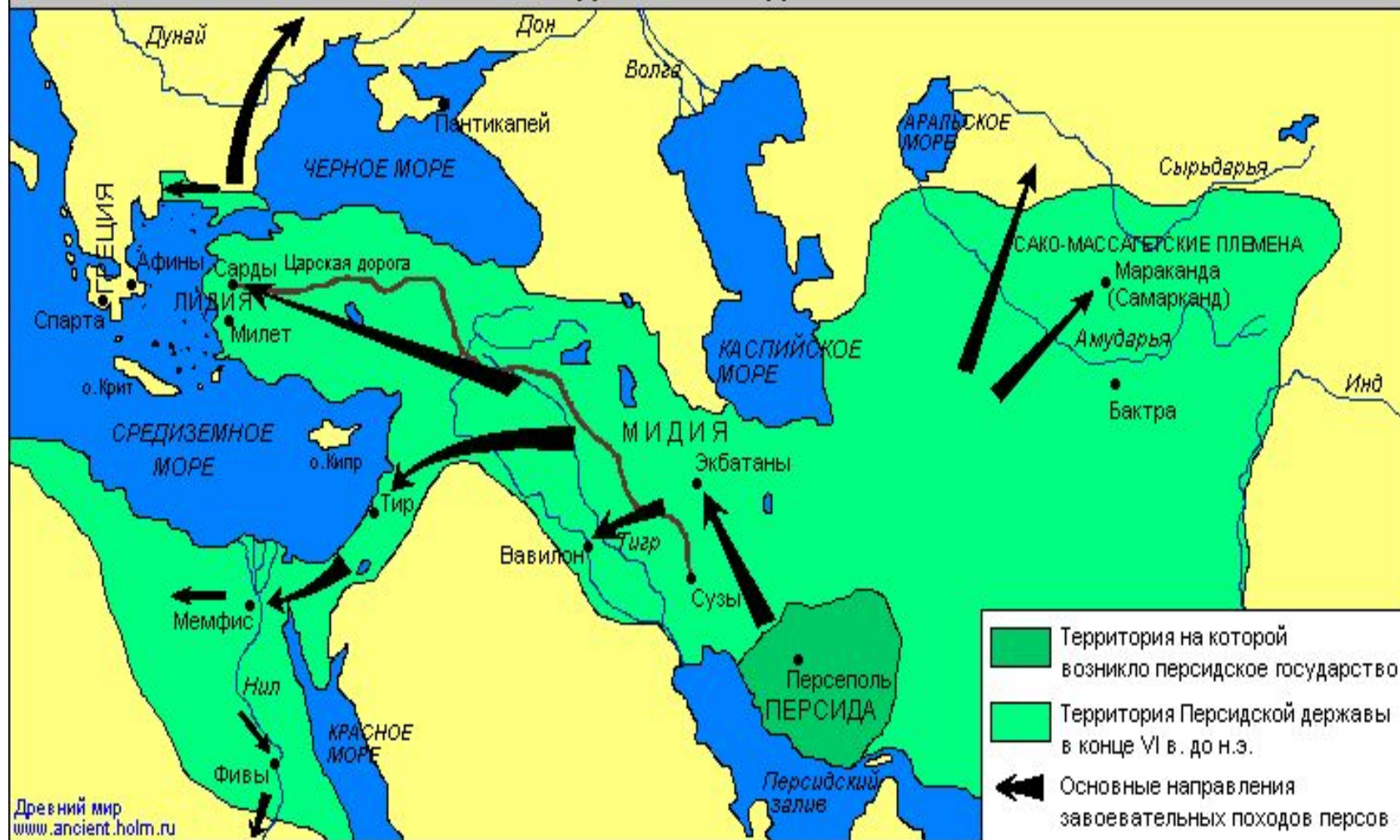


## ДРЕВНЕЙШАЯ ГРЕЦИЯ



-  Территории, заселенные греками в конце 2 тыс. до н.э.
-  Древнейшие города греков
-  Походы греков на Трою около 1200 лет до н.э.
-  Вторжения северных племен в конце 2-го тыс. до н.э.

# ПЕРСИДСКОЕ ГОСУДАРСТВО







**РИМСКАЯ ИМПЕРИЯ В СЕРЕДИНЕ II в. н.э.**

- Территория Римской империи
- Зависимые от Рима территории или государства
- Границы провинций
- Системы укреплений
- Стоянки легионов

# ВИЗАНТИЙСКАЯ ИМПЕРИЯ В 1025 ГОДУ



# Политическая карта мира капиталистического типа.

конец XVв./начало XVI в. - первое десятилетие XX в.

**качественно новый этап** в становлении глобальной геополитической системы, выражающийся в быстром численном росте и изменении качества государств и появлении других субъектов международных отношений, в формировании между ними устойчивых и функционально разнообразных (прежде всего политических и хозяйственных) связей, **в резком расширении пределов (до глобальных) освоенного геопространства.**



# Капитализация

Феодализм - общественно-экономическая формация, пришедшая на смену рабовладению, основанная на собственности феодала на землю и на эксплуатации крестьян, находящихся от него в личной зависимости.

Феодализм характеризуется:

- наличием натурального хозяйства;
- наделением непосредственных производителей (крестьян) землей и другими средствами производства;
- личной зависимостью крестьян в виде прикрепления к земле;
- низким уровнем техники.

Капитализм - общественно-экономическая формация, основанная на частной собственности на средства производства и эксплуатации наемного труда капиталом. Капитализм характеризуется господством товарно-денежных отношений, наличием развитого общественного разделения труда, ростом обобществления производства и превращением рабочей силы в товар.

# *Геополитические силы этапа*

**буржуазно-демократические революции и реформы** - комплексное радикальное преобразование докапиталистических обществ. На ПКМ появляются **государства капиталистического типа** с буржуазно-демократическим парламентским строем, а также утверждается их доминирующая экономическая и военно-политическая роль в мире. Также меняется характер геополитических структур отдельных стран, регионов, в целом ПКМ и эпох в ее формировании.





# Буржуазно-демократические революции

## Авангардные буржуазно-демократические революции

- **Нидерланды** (с последней трети XVI в.),
- **Англия** (с конца XVI в.),
- **Франция** (с конца XVIII в.),
- **США** (с конца XIX в.).




## Революции и реформы «второй волны»,

проходившие в XIX — начале XX в. в основном под воздействием авангардных сил, способствовали обретению капиталистических свойств и росту геополитического могущества новой группы стран — **России, Германии, Австро-Венгрии, Италии, Японии**, ставших серьезными соперниками первых держав-лидеров, что способствовало постепенному изменению структуры складывавшейся глобальной геополитической системы.

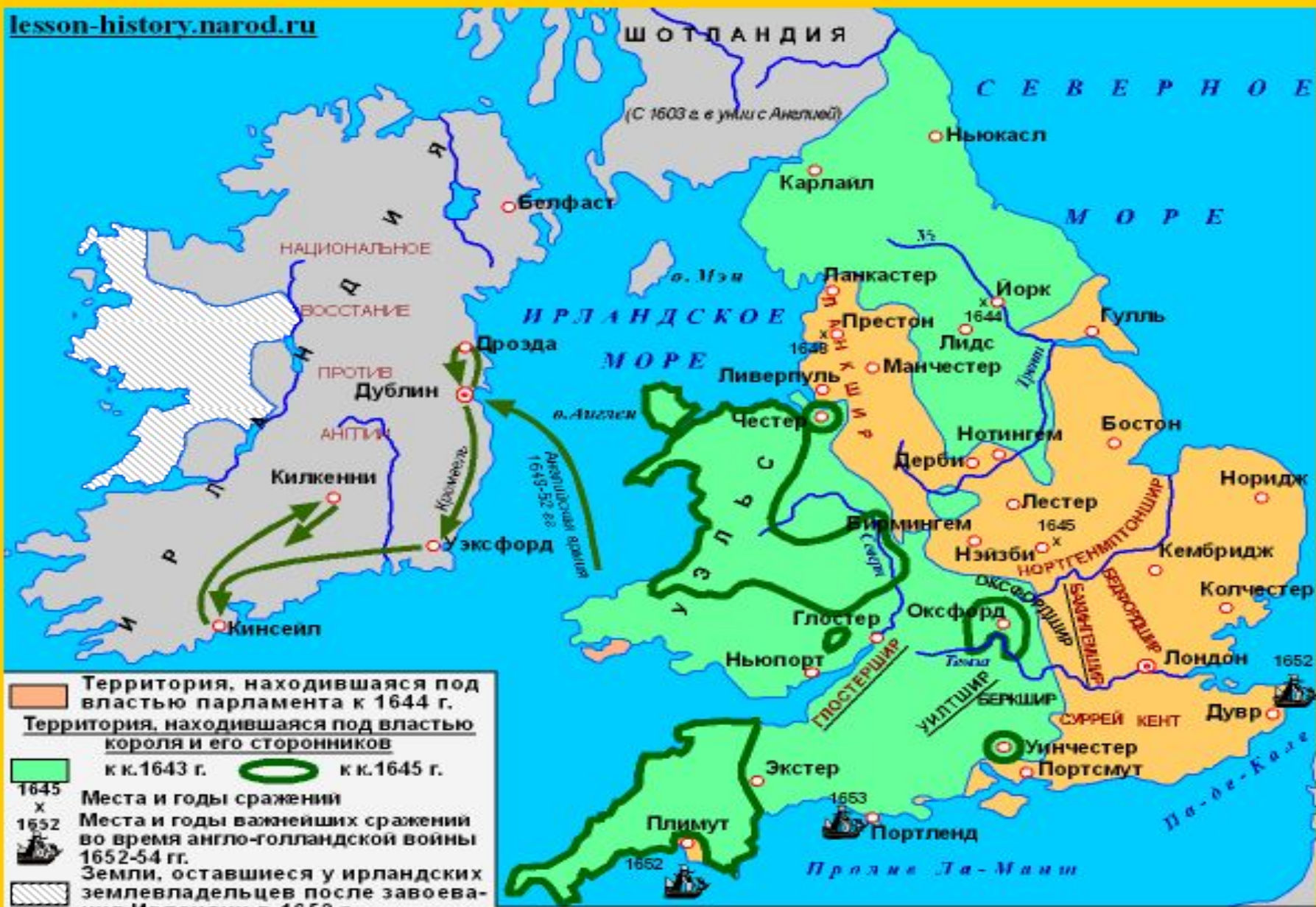
-  Границы нидерландов, находившихся под властью Испании к 1566 г.
-  Район народного движения 1566 г. Восстания в городах
-  Районы действия партизан (морских и лесных гезов)
-  Походы испанских войск под командованием Альбы (1567-73)



[lesson-history.narod.ru](http://lesson-history.narod.ru)

-  Провинции, объединившиеся по Утрехтской унии 1579 г. (Республика Соединенных провинций)
-  Провинции, оставшиеся под властью Испании
-  Церковные земли





Территория, находившаяся под властью парламента к 1644 г.

Территория, находившаяся под властью короля и его сторонников

к.к.1643 г.    к.к.1645 г.

1645 x Места и годы сражений











1652 x Места и годы важнейших сражений во время англо-голландской войны 1652-54 гг.

Земли, оставшиеся у ирландских землевладельцев после завоевания Ирландии в 1652 г.

КЕНТ Графства, в которых происходили восстания копателей(диггеров) в 1649-51 гг.

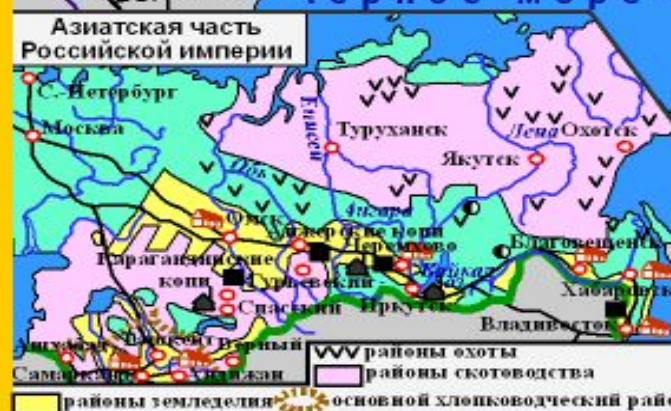
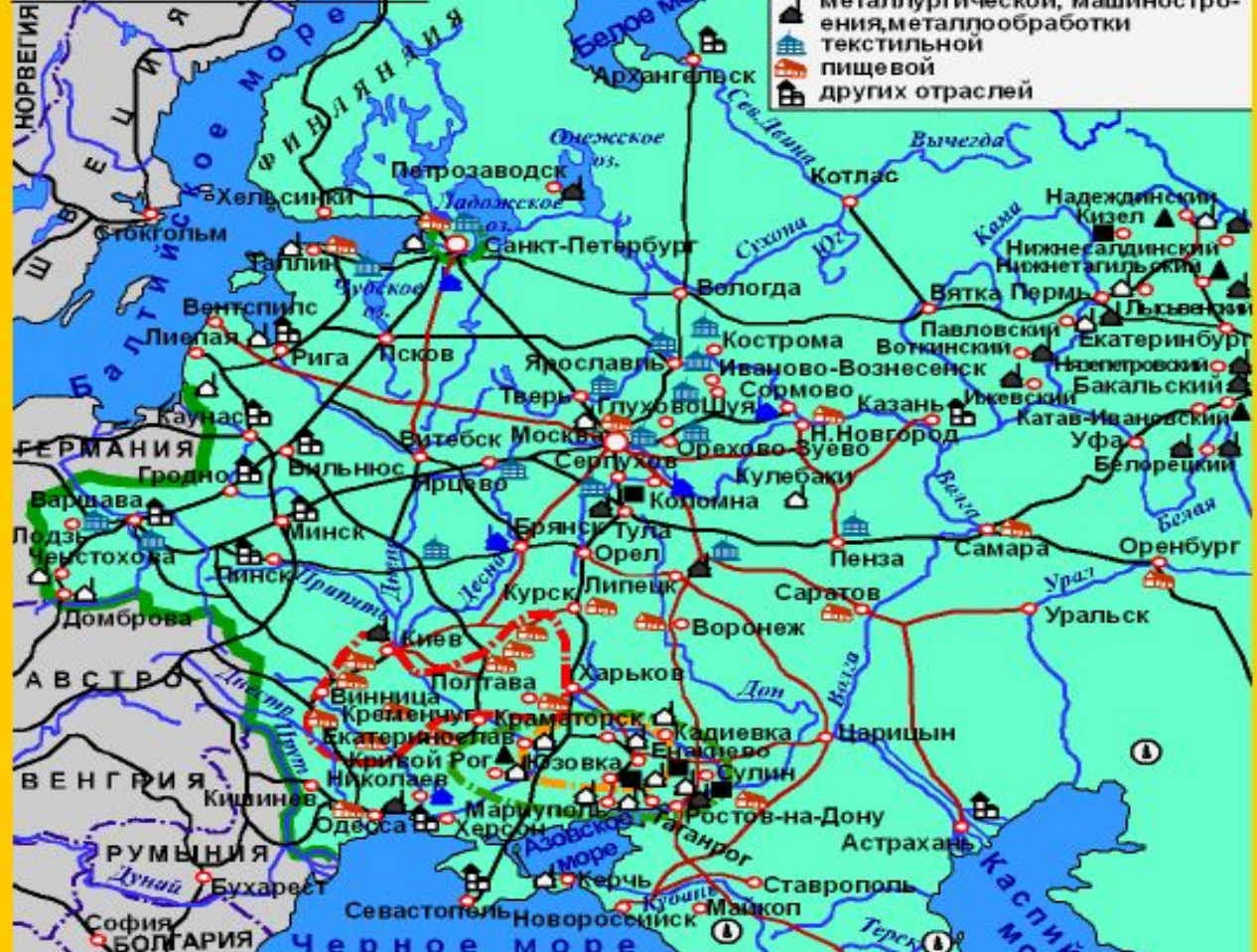
уилтшир Графства, в которых происходили восстания уравнилелей (левеллеров) в 1649 г.



- |   |   |   |   |
|---|---|---|---|
|  | Основной район огораживания во 2-й пол.XVII-XVIII вв. |  | Первые фабрики с паровыми двигателями       |
|  | Новые промышленные районы во 2-й пол.XVII-XVIII вв.   |  | Крупнейшие центры фабричной промышленности: |
|  | Важнейшие промышленные центры в середине XVIII в.     |  | Каменноугольной                             |
|  | Порты   |  | Металлургия и металлообработка              |
|   |   |  | Шерстяной                                   |
|   |   |  | Хлопчатобумажной                            |



Основные центры промышленности:  
 металлургической, машиностроения, металлообработки  
 текстильной  
 пищевой  
 других отраслей



Добыча: ■ угля ▲ руды ● золота  
 Монополии в промышленности:  
 ⊕ нефтяные ⊕ синдикат "Продвагон"  
 ⊕ синдикат "Продамет"  
 ⊕ район размещения предприятий синдиката "Продуголь"  
 ⊕ район размещения предприятий сахарного синдиката  
 ⊕ районы размещения иностранного капитала в промышленности  
**Железные дороги:**  
 — государственные — частные

# Геополитические силы этапа

- **колониальная экспансия** держав-лидеров, активно осваивавших и деливших между собой сопредельное и дальнее геопространство в собственных экономических, геополитических и иных интересах. В результате геополитического раздела мира в ПКМ начала XX в. преобладающими (численно, территориально, демографически) стали колониально зависимые, в основном несuverенные страны и территории. Вместе с державами-метрополиями они образовывали замкнутые моноцентрические колониальные геополитические системы, вследствие чего ПКМ капиталистического типа приняла ярко выраженный **колониальный характер**.



# ***Основные события истории колонизации***

- первые (начиная с 1492 г.) плавания Х. Колумба к новому материку положили начало четырем столетиям испанской колонизации Америки (первоначально «Вест-Индии»), а также островов Тихого океана;
- экспедиции Васко да Гамы, в 1498 г. впервые обогнувшего Африку, с 1502 г. открыли столетие активной колонизации Португалией побережий Индии и бассейна Индийского океана, востока Южной Америки и юга Китая;
- раздел мира между Испанией и Португалией обозначил контуры и пределы формирования первых глобальных систем геополитического могущества (договоры 1494 г. и 1529 г. о разграничении сфер колониальных интересов по меридианам  $46^{\circ}$  з.д. и в районе  $150^{\circ}$  в.д., заключенные при посредстве Папы Римского);
- присоединение в 1581 г. Испанией Португалии собрало на несколько десятилетий под единой властью большинство колоний того времени («обе Индии»).

# Мотивы колониальной экспансии

- *погоня за золотом и серебром, наибольшей торговой прибылью* (борьба за «торговое преобладание») - **Испания и Португалия.**
- *стратегические интересы* — контроль торговых путей, проливов, каналов, крупных природных рубежей, морей, островов, создание баз и опорных пунктов для последующей колонизации и противодействия конкурентам и т.п. — **Нидерланды - первая торгово-капиталистическая держава, Великобритания – первая промышленно-капиталистическая страна.**
- *индустриальные мотивы* колониальной экспансии— непрерывно растущая потребность в источниках сырья, топлива и рынках сбыта для развивавшейся вширь и вглубь капиталистической машинной индустрии. Присоединение к лидерам **Франции, России, США, Германии, Японии.**
- *экспорт капиталов* - при них новыми инструментами колонизации и утверждения геополитических интересов лидеров в различных регионах мира становятся крупные промышленные и финансовые предприятия (монополии и банки), опирающиеся на государственную военно-политическую поддержку.

**Лидерами становятся США и Германия (1890-е гг.)**

# *Геополитические силы этапа*

- *Национальные, в том числе освободительные, процессы.*

*В национальных процессах* реализуется стремление народов к самоопределению посредством освободительной борьбы за достижение национального суверенитета (создание независимого государства) или за объединение политически разобщенных территорий в одно централизованное государство. Решение этих задач обычно сопровождалось разноскоростными буржуазно-демократическими преобразованиями и привело к крупным количественным и качественным изменениям в политических картах Европы и Америки.

# Основные события национально-освободительного движения

- Завоевание независимости Нидерландами от Испании (1579 г.)
- Война 13 североамериканских английских колоний за независимость (1775—1783 гг.) и образование ими в 1776 г. первой в Америке буржуазно-демократической республики — США.
- Освободительная борьба конца XVIII — первой половины XIX в. американских колоний Испании и Португалии привела к появлению около двух десятков новых государств, число которых увеличивается за счет стран Карибского бассейна после окончательного изгнания Испании из Америки по результатам испано-американской войны 1898 г.
- Возникновение на месте Османской империи таких государств, как Греция, Румыния, Болгария, Сербия, Черногория, а в начале XX в., в результате балканских войн 1912—1913 гг., — Албания, а также расширяются территории Болгарии, Греции, Сербии.
- Борьба переселенческих колоний Англии позволила им добиться внутреннего самоуправления, т.е. статуса доминиона (Канада, Ньюфаундленд, Австралия, Новая Зеландия, Южно-Африканский Союз).
- **Национальные объединительные процессы**, как фактор формирования ПКМ, особенно ярко проявили себя во второй половине XIX в. в образовании Итальянского королевства (1861 г.) и Германской империи (1871 г.).
- **Интернациональные интеграционные движения** более всего выразили себя в утверждении многонациональных государств — как империй (Османской, Российской, Австро-Венгерской), так и республик (Швейцария).





- |  |  |                      |                     |                      |                  |                     |                   |
|--|--|----------------------|---------------------|----------------------|------------------|---------------------|-------------------|
| <ul style="list-style-type: none"> <li> Граница, западнее которой колонистам запрещалось занимать земли по указу английского короля 1763 г.</li> <li> Действия английских войск</li> <li> Действия американских войск</li> <li> Принятие конгрессом Декларации независимости. Образование США 4.VII.1776</li> <li> Осада городов американскими войсками</li> </ul> | <ul style="list-style-type: none"> <li> 1776 Места и даты сражений</li> <li> Граница США, установленная в 1783 г. по мирному договору с Англией</li> </ul> <p>Цифрами на карте обозначены:</p> <table border="0"> <tr> <td><b>1</b> Нью-Гэмпшир</td> <td><b>4</b> Нью-Джерси</td> </tr> <tr> <td><b>2</b> Коннектикут</td> <td><b>5</b> Делавэр</td> </tr> <tr> <td><b>3</b> Род-Айленд</td> <td><b>6</b> Мэриленд</td> </tr> </table> | <b>1</b> Нью-Гэмпшир | <b>4</b> Нью-Джерси | <b>2</b> Коннектикут | <b>5</b> Делавэр | <b>3</b> Род-Айленд | <b>6</b> Мэриленд |
| <b>1</b> Нью-Гэмпшир   | <b>4</b> Нью-Джерси  |                      |                     |                      |                  |                     |                   |
| <b>2</b> Коннектикут   | <b>5</b> Делавэр   |                      |                     |                      |                  |                     |                   |
| <b>3</b> Род-Айленд  | <b>6</b> Мэриленд  |                      |                     |                      |                  |                     |                   |



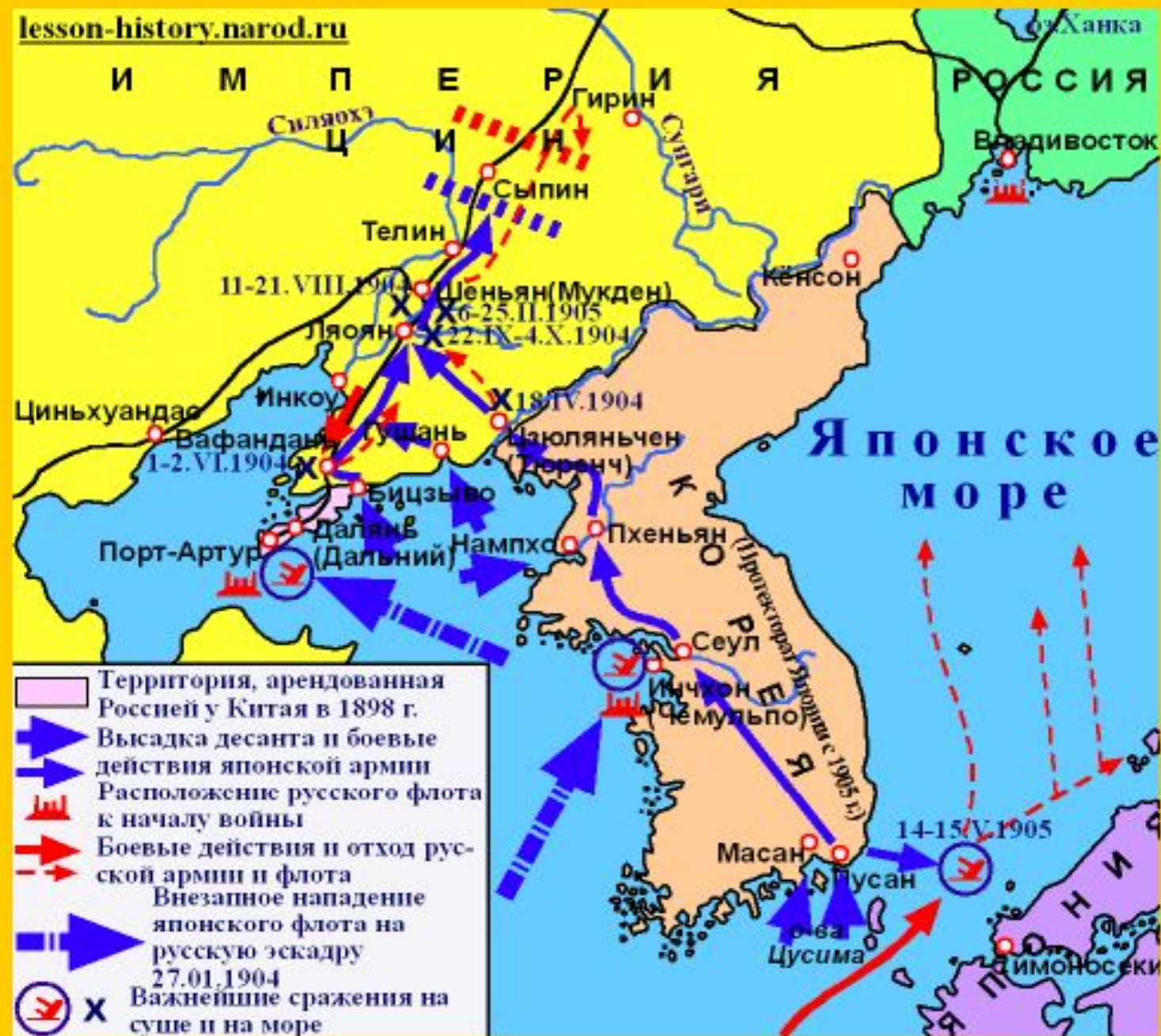
- Колониальные владения в к. XVIII в.**
- Испании
  - Португалии
  - Крупнейшие центры и районы национально-освободительной борьбы
  - Территории, оставшиеся под властью Испании
  - X 1817** Места и даты важнейших сражений
  - ПЕРУ** Вновь образованные государства
  - 1818** Годы установления независимости
  - Границы государств, образовавшихся к 1829 г.
  - Районы антииспанских восстаний под руководством:**
  - Идальго (1810-1811 гг.)
  - Морелоса (1811-1813 гг.)
  - Походы освободительных армий под руководством:**
  - Боливар (1812-1825 гг.)
  - Сан-Мартина (1817-1822 гг.)

# Геополитические силы этапа

**Противоречия и борьба между ведущими державами за контроль возможно большего геопространства как жизненно важного экономического и стратегического ресурса их могущества.**

- В результате соперничества сложились государственные границы в Европе (особенно территории Испании, Франции, Швеции, Польши, Германии, России), в Азии (России, Османской империи, Японии и др.), в Северной Америке (США).
- Борьба между лидерами привела к *колониальному разделу мира*. Наибольшее воздействие на ПКМ оказали соперничество Англии и Франции (в Северной Америке, на Индостане, в Индокитае, Африке, Океании), России и Англии (у южных рубежей российского государства — юго-восток Европы, Ближний и Средний Восток, Кавказ, Средняя Азия, а также на Дальнем Востоке, в Северной Америке и т.д.), Германии и Англии — Франции (в Африке, Океании, на Ближнем и Среднем Востоке) и др.
- *Передел* освоенного геопространства в локальных войнах на востоке Азии — японо-китайская (1814—1895 гг.) и русско-японская (1904—1905 гг.), в бассейне Тихого океана и Карибского моря — испано-американская война 1898 г., на юге Европы — итало-турецкая (1911—1912 гг.).







# Геополитические эпохи этапа

- *Испано-португальская — вторая половина XV—XVI в.*
- *Нидерландская — конец XVI—XVII в.*
- *Британская — с конца XVII в. до конца XIX в.*
- *Многостороннего соперничества — с 1880-х гг. до Первой мировой войны.*

## В Европе

Довестфальская (до конца 1640-х гг.),

Вестфальская (после заключения в 1648 г. Вестфальского мирного договора, определившего границы и контуры международных отношений по итогам Тридцатилетней войны),

Венская (после Венского конгресса 1814—1815 гг. по итогам наполеоновских войн и далее до Первой мировой войны).

## В Америке

испано-португальская (конец XV—XVI в.) колонизация,

англо-французская (XVII—XVIII вв.) колонизация,

эпоха национально-освободительной борьбы и суверенизации территории (последняя четверть XVIII — начало XX в.).

# **Характерные черты ПКМ капиталистического типа**

1. **Быстрый рост числа субъектов и объектов международных отношений**, вследствие чего ПКМ постепенно преодолевает очаговость и приобретает сплошной характер. Ее превращение в подлинно глобальную геополитическую систему было обусловлено глобальными масштабами деятельности геополитических сил.
2. **Принципиальные изменения в качественном составе** ПКМ: а) изменился социально-экономический и политический строй государств вследствие их капитализации; б) появились новые субъекты — колониально зависимые страны, межгосударственные союзы, крупные капиталистические транснациональные предприятия (торговые компании, монополии, банки); в) новыми объектами международных отношений становятся жизненно важные аграрные, минеральные и трудовые ресурсы, а также стратегически значимые участки геопространства — проливы, острова, каналы и т.д.
3. **Многообразный и устойчивый характер связей** между субъектами и объектами международных отношений, базирующийся на сложившихся в начале XX в. системах мирового хозяйства и политических связей колониального типа, что впервые обеспечило экономическое и политическое единство глобальной геополитической системе, сделало развитие стран и народов взаимозависимым, но придало ПКМ ярко выраженный колониальный характер.
4. **Европоцентричность** отмеченных отношений и, следовательно, всей системы, прослеживаемая также в пределах ее главных компонентов — в системах геополитического могущества Великобритании, Франции, России и др. Однако эта четырехвековая однополюсность в конце XIX—начале XX в. начинает размываться тенденцией к **многополюсности**, связанной с формированием новых полюсов геополитического и экономического могущества, в частности американского и японского, приобретающих первоначально региональное, а в дальнейшем глобальное значение.

# **Сформированные системы геополитического могущества**

- **глобального** (английская, французская, германская, испанская и др.) **масштаба**.
- **регионального** (российская, американская, японская, итальянская и др.) **масштаба**.

## **Структуры**

- **клочкообразная** (в глобальных системах).
- **чрезматериковая** (российская, американская).
- **средиземноморская** (японская, итальянская).

# Типология стран мира к 1914 году.

## 1. Суверенные государства

- 1.1. **Ведущие империалистические державы** — США, Германия, Великобритания, Франция — максимально капитализированные, экономически наиболее развитые (индустриальные и индустриально-аграрные), создавшие крупнейшие, глобального масштаба системы геополитического могущества на основе колониальной экспансии.
- 1.2. **Среднеразвитые империалистические державы** — Россия, Австро-Венгрия, Япония, Италия — крупные аграрно-индустриальные страны с более поздним замедленным и незавершенным процессом капитализации общества с весомой ролью докапиталистических общественных отношений, особенно в аграрной и политической сферах.
- 1.3. **Малые развитые страны Европы** — Нидерланды, Бельгия, Дания, Швеция, Норвегия, Швейцария, Люксембург — одни из наиболее капитализированных и экономически развитых стран индустриально-аграрного типа, но с небольшими геопространственным, демографическим, ресурсным, хозяйственным, геополитическим потенциалами и, соответственно, с функциями либо младших партнеров стран-лидеров (даже при наличии колоний), либо ролью нейтральных государств в глобальной геополитической системе.
- 1.4. **Страны дуального (двойственного) типа** (феодално-капиталистические), где разными темпами утверждались капиталистические общественные отношения, но в целом еще преобладали докапиталистические уклады, особенно в главном хозяйственном секторе — аграрном и связанных с ним социальной и политической сферах. Наряду с Испанией, Португалией — некогда великими мировыми державами, сохранившими колонии, но исторически отставшими от европейских соседей и как бы законсервировавшими докапиталистические общественные структуры (в том числе политические), — в нее входили более динамичные (в плане реформирования) молодые суверенные государства Латинской Америки (от Мексики на севере до Аргентины и Уругвая на юге) и Юго-Восточной Европы (Румыния, Болгария, Греция, Сербия, Черногория).
- 1.5. **Страны, находившиеся на докапиталистической ступени развития**, но сохранившие в силу исторических и географических обстоятельств свой суверенитет, были немногочисленны — Эфиопия и Либерия в Африке, Неджд на Аравийском полуострове. Аграрное, преимущественно натуральное, хозяйство на базе феодальных и первобытно-общинных отношений препятствовало их участию в мировых хозяйственных связях и превращало в объекты международных отношений (как и колониально зависимые страны).



## *Типология стран мира к 1914 году.*

2. *Страны-полуколонии* — Китай, Персия, Сиам, Османская империя, Афганистан, Непал, Монголия, Куба, Гаити, Доминиканская Республика, Албания — представляли особый тип стран. Для него было характерно сочетание государственного суверенитета с полной экономической и политической зависимостью от держав-лидеров, навязавших полуколониям неравноправные договоры, в рамках которых выделялись сферы влияния, концессии и т.д. Такие страны, при доминировании докапиталистических общественных структур, отличались ценными для мирового рынка ресурсным и демографическим потенциалами, обладали выгодным стратегическим положением, и по этим причинам в их в целом аграрной экономике немаловажную роль играли плантационный, торгово-промышленный и транспортный секторы, контролировавшиеся иностранным капиталом.

## *Типология стран мира к 1914 году.*

- 3. Колониальные владения** составляли крупнейший по численности населения и охвату геопространства тип стран, разнившихся прежде всего по формам колониальной зависимости, степени и результатам капитализации общества.
- 3.1. Доминионы** представляли собой переселенческие колонии Великобритании, добившиеся в разное время внутреннего самоуправления и отличавшиеся сложившимся буржуазно-демократическим типом социально-политических отношений (кроме традиционных обществ коренного населения) и аграрно-индустриальным капиталистическим хозяйством экспортной ориентации (Канада, Ньюфаундленд, Австралия, Новая Зеландия, Южно-Африканский Союз).
- 3.2. Протектораты** — государственные образования, находившиеся на докапиталистической ступени развития с натуральным и полунатуральным аграрным хозяйством, связанные договором о протекции (защите, обороне) с одной из великих держав. Это ограничивало, делало подконтрольным суверенитет протектората, территория которого представляла экономический, а чаще всего военно-стратегический интерес для государства-протектора. Примерами протекторатов являлись: у России — Бухарский эмират и Хивинское ханство, Урянхайский край (Тува); у Великобритании — арабские эмираты, шейхства и т.п. на побережье Аравийского полуострова (от Адена до Кувейта); французское и испанское Марокко и др.
- 3.3. Колонии** с непосредственным верховным правлением державы-метрополии, составлявшие большинство колониальных владений и включавшие наиболее важные в экономическом и стратегическом отношении территории, испытывавшие на себе, правда, в разной мере (в зависимости от ресурсного потенциала) процесс капитализации и вовлеченность через аграрно-сырьевые специализации в мировое хозяйство. Например: у России — Кавказское наместничество и Туркестан; у Великобритании — Индия, колонии в Африке и Юго-Восточной Азии; у Франции, Германии, Португалии, Бельгии — африканские владения; у США — зона Панамского канала, Пуэрто-Рико, тихоокеанские владения и т.д.