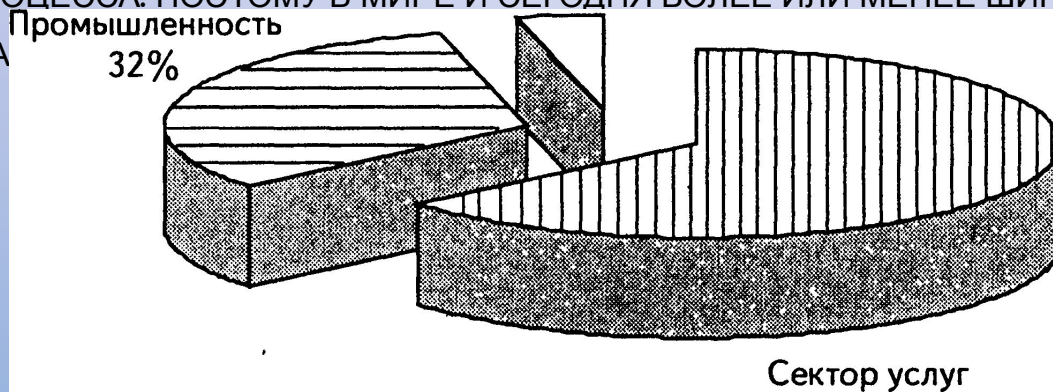
The background features a vertical gradient from light purple at the top to light blue at the bottom. Scattered across the surface are numerous water droplets of various sizes, some with soft shadows, giving a fresh and clean aesthetic.

ОТРАСЛЕВАЯ И ТЕРРИТОРИАЛЬНАЯ СТРУКТУРА МИРОВОГО ХОЗЯЙСТВА

- ПОД ОТРАСЛЕВОЙ СТРУКТУРОЙ МИРОВОГО ХОЗЯЙСТВА ПОНИМАЮТ СОВОКУПНОСТЬ ЕГО ЧАСТЕЙ (ОТРАСЛЕЙ И ПОДОТРАСЛЕЙ), ИСТОРИЧЕСКИ СЛОЖИВШИХСЯ В РЕЗУЛЬТАТЕ ОБЩЕСТВЕННОГО РАЗДЕЛЕНИЯ ТРУДА. ЕЕ ХАРАКТЕРИЗУЮТ ДОЛЕВЫМИ (ПРОЦЕНТНЫМИ) ПОКАЗАТЕЛЯМИ ПО ОТНОШЕНИЮ: А) К ЗАНЯТОСТИ ЭКОНОМИЧЕСКИ АКТИВНОГО НАСЕЛЕНИЯ; Б) К ПРОИЗВЕДЕННОМУ ВВП. ПРИ ИЗУЧЕНИИ ОТРАСЛЕВОЙ СТРУКТУРЫ ХОЗЯЙСТВА КАК ОТДЕЛЬНОЙ СТРАНЫ, ТАК И ВСЕГО МИРА ПРИНЯТО ВЫДЕЛЯТЬ ТРИ ЕЕ УРОВНЯ — *МАКРОСТРУКТУРУ, МЕЗОСТРУКТУРУ И МИКРОСТРУКТУРУ.*


МАКРОСТРУКТУРА

МАКРОСТРУКТУРА (МАКРООТРАСЛЕВАЯ СТРУКТУРА) МИРОВОГО ХОЗЯЙСТВА ОТРАЖАЕТ ЕГО САМЫЕ КРУПНЫЕ И ВАЖНЫЕ ВНУТРЕННИЕ ПРОПОРЦИИ — МЕЖДУ ПРОИЗВОДСТВЕННОЙ И НЕПРОИЗВОДСТВЕННОЙ СФЕРАМИ, МЕЖДУ ПРОМЫШЛЕННОСТЬЮ, СЕЛЬСКИМ ХОЗЯЙСТВОМ И ПРЕДОСТАВЛЕНИЕМ УСЛУГ. ВЫ УЖЕ ЗНАЕТЕ, ЧТО ПО МЕРЕ РАЗВИТИЯ МИРОВОГО ХОЗЯЙСТВА СООТНОШЕНИЕ МЕЖДУ НИМИ ИЗМЕНЯЛОСЬ. НА ДОИНДУСТРИАЛЬНОМ (АГРАРНОМ) ЭТАПЕ РАЗВИТИЯ В МАКРОСТРУКТУРЕ МИРОВОГО ХОЗЯЙСТВА ВЕДУЩЕЕ МЕСТО ЗАНИМАЛО СЕЛЬСКОХОЗЯЙСТВЕННОЕ ПРОИЗВОДСТВО, НА ИНДУСТРИАЛЬНОМ ЭТАПЕ — ПРОМЫШЛЕННОСТЬ, А НА ПОСТИНДУСТРИАЛЬНОМ — НЕПРОИЗВОДСТВЕННАЯ СФЕРА. О ТОМ, КАКИЕ ПРОПОРЦИИ СКЛАДЫВАЮТСЯ МЕЖДУ НИМИ В НАЧАЛЕ XXI В. ВЫ МОЖЕТЕ СУДИТЬ ПО РИСУНКУ, ПРИВЕДЕННОМУ НИЖЕ ОДНАКО ВЫ ЗНАЕТЕ И О ТОМ, ЧТО РАЗНЫЕ СТРАНЫ СОВРЕМЕННОГО МИРА ПРОДОЛЖАЮТ ЕЩЕ ОСТАВАТЬСЯ НА РАЗНЫХ СТАДИЯХ ЭТОГО ЭВОЛЮЦИОННОГО ПРОЦЕССА. ПОЭТОМУ В МИРЕ И СЕГОДНЯ БОЛЕЕ ИЛИ МЕНЕЕ ШИРОКО ПРЕДСТАВЛЕНЫ ВСЕ ТРИ ТИПА МАКРООТРА



МАКРОСТРУКТУРА

- КАК И МОЖНО БЫЛО ПРЕДПОЛОЖИТЬ, АГРАРНЫЙ ТИП ТАКОЙ СТРУКТУРЫ С ПРЕОБЛАДАНИЕМ СЕЛЬСКОГО ХОЗЯЙСТВА И СМЕЖНЫХ С НИМ ОТРАСЛЕЙ (ЛЕСНОЕ ХОЗЯЙСТВО, ОХОТА И РЫБОЛОВСТВО) В НАШИ ДНИ ХАРАКТЕРЕН ПРЕЖДЕ ВСЕГО ДЛЯ НАИМЕНЕЕ РАЗВИТЫХ СТРАН АФРИКИ И АЗИИ, ГДЕ ДОЛЯ ЭТОЙ ОТРАСЛИ В ПРОИЗВОДСТВЕ ВВП СОХРАНЯЕТСЯ В ПРЕДЕЛАХ ОТ $2/5$ ДО $2/3$, ЗАНИМАЯ В НЕЙ ПЕРВОЕ МЕСТО. ТАКИХ СТРАН В СОВРЕМЕННОМ МИРЕ БОЛЕЕ 20 И ИХ ПРИМЕРАМИ МОГУТ СЛУЖИТЬ ДР КОНГО, СЬЕРРА-ЛЕОНЕ, СОМАЛИ, ЦАР В АФРИКЕ, АФГАНИСТАН, ЛАОС В АЗИИ. ОДНАКО ГОРАЗДО БОЛЕЕ НАГЛЯДНОЕ ПРЕДСТАВЛЕНИЕ О СТРАНАХ С АГРАРНЫМ ТИПОМ ОТРАСЛЕВОЙ СТРУКТУРЫ ДАЮТ ДАННЫЕ НЕ О ВВП, А ОБ ЭАН. ЕСЛИ, КАК МЫ ЭТО УЖЕ НЕ РАЗ ДЕЛАЛИ, ИСХОДЯ ИЗ ПРИНЦИПА «САМЫЙ-САМЫЙ», ОГРАНИЧИТЬСЯ ТОЛЬКО СТРАНАМИ, ГДЕ ЭТА ДОЛЯ СОСТАВЛЯЕТ 80% И БОЛЕЕ, ТО ДЕСЯТЬ СТРАН ПРЕДСТАВЛЯЮТ АФРИКУ К ЮГУ ОТ САХАРЫ. В СЛЕДУЮЩУЮ ДЕСЯТКУ (70-80%) ТАКЖЕ ПОПАДАЮТ В ОСНОВНОМ СТРАНЫ АФРИКИ, А ИЗ АЗИАТСКИХ — НЕПАЛ, ЛАОС И КАМБОДЖА.

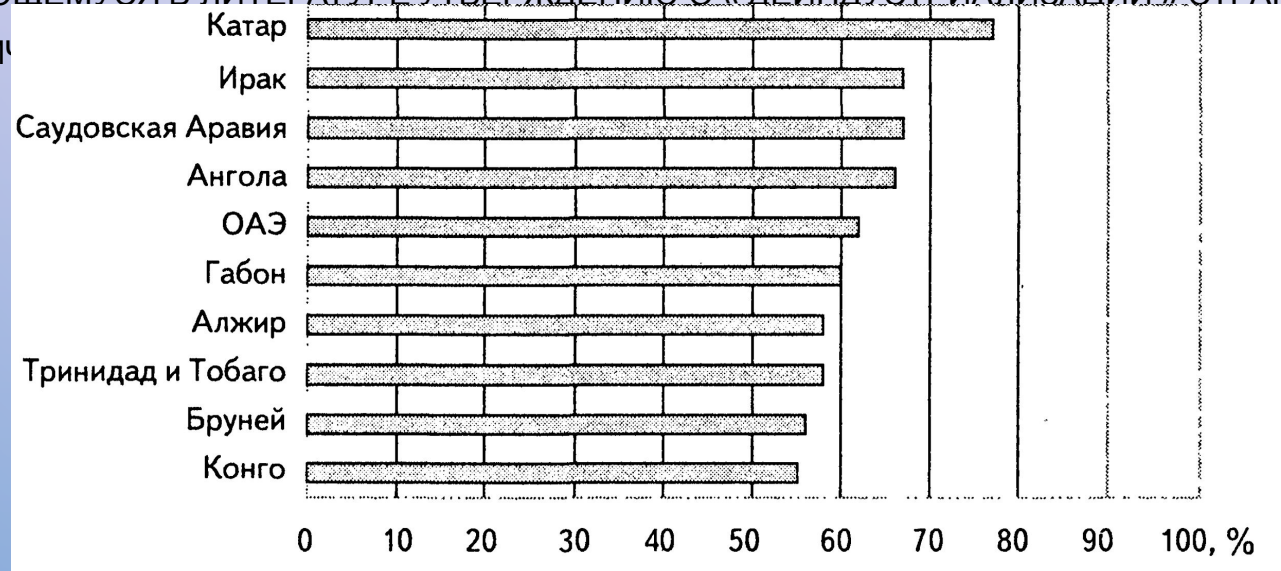


МАКРОСТРУКТУРА

- *ИНДУСТРИАЛЬНЫЙ ТИП* МАКРООТРАСЛЕВОЙ СТРУКТУРЫ ХОЗЯЙСТВА, ДЛЯ КОТОРОГО СВОЙСТВЕННА ПРЕОБЛАДАЮЩАЯ РОЛЬ ПРОМЫШЛЕННОГО ПРОИЗВОДСТВА, БЫЛ ОСОБЕННО ХАРАКТЕРЕН ДЛЯ ИНДУСТРИАЛЬНОГО ЭТАПА РАЗВИТИЯ МИРОВОГО ХОЗЯЙСТВА, КОГДА СТРАНЫ ЗАПАДА АКТИВНО ОСУЩЕСТВЛЯЛИ КАПИТАЛИСТИЧЕСКУЮ, А СОВЕТСКИЙ СОЮЗ И ЕГО ПАРТНЕРЫ — СОЦИАЛИСТИЧЕСКУЮ ИНДУСТРИАЛИЗАЦИЮ. ОДНАКО СТАЛО БЫСТРО ИЗМЕНЯТЬСЯ: В СТРУКТУРЕ ВВЦ И ЭАН НАЧАЛА ОЧЕНЬ БЫСТРО ВОЗРАСТАТЬ ДОЛЯ НЕПРОИЗВОДСТВЕННОЙ СФЕРЫ. СНАЧАЛА ЭТОТ ПРОЦЕСС ОХВАТИЛ ВЫСОКОРАЗВИТЫЕ СТРАНЫ ЗАПАДА, А ЗАТЕМ ЗАТРОНУЛ БОЛЬШИНСТВО СТРАН С ПЕРЕХОДНОЙ ЭКОНОМИКОЙ И МНОГИЕ РАЗВИВАЮЩИЕСЯ ГОСУДАРСТВА. В РЕЗУЛЬТАТЕ ЧИСЛО СТРАН, В ОТРАСЛЕВОЙ СТРУКТУРЕ КОТОРЫХ ПРОМЫШЛЕННОСТЬ ПО-ПРЕЖНЕМУ ЗАНИМАЕТ ЛИДИРУЮЩЕЕ МЕСТО, ТАКЖЕ СОКРАТИЛОСЬ ПРИМЕРНО ДО 20. ИЗ СТРАН ШИРОКОГО ЭКОНОМИЧЕСКОГО ПРОФИЛЯ ДОЛЯ ПРОМЫШЛЕННОСТИ НАИБОЛЕЕ ВЕЛИКА В КИТАЕ (48%), НОРВЕГИИ (42%) И РЕСПУБЛИКЕ КОРЕЯ (40%). И ТЕМ НЕ МЕНЕЕ ТАКОЙ ВЫВОД ОКАЗАЛСЯ БЫ СЛИШКОМ ФОРМАЛЬНЫМ.

МАКРОСТРУКТУРА

• ВО-ПЕРВЫХ, ВЫ ДОЛЖНЫ ХОРОШО ПРЕДСТАВЛЯТЬ СЕБЕ, ЧТО ХОТЯ В СТРУКТУРЕ ХОЗЯЙСТВА ПОСТИНДУСТРИАЛЬНЫХ СТРАН ТЕПЕРЬ БЕЗУСЛОВНО ДОМИНИРУЕТ СЕКТОР УСЛУГ, ВСЕ ОНИ СОХРАНИЛИ ВЫСОКО-РАЗВИТЫЙ ИНДУСТРИАЛЬНЫЙ СЕКТОР, К ТОМУ ЖЕ СПЕЦИАЛИЗИРУЮЩИЙСЯ НА НАУКОЕМКИХ ОТРАСЛЯХ, ПРОДУКЦИЯ КОТОРЫХ ПОЛЬЗУЕТСЯ НАИВЫСШИМ СПРОСОМ НА МИРОВОМ РЫНКЕ. ЧТО ЖЕ КАСАЕТСЯ КОЛИЧЕСТВЕННЫХ ПОКАЗАТЕЛЕЙ, ТО ОНИ, МОЖНО СКАЗАТЬ, СТАБИЛИЗИРОВАЛИСЬ: В НАШИ ДНИ ДОЛЯ ПРОМЫШЛЕННОСТИ В ВВП США, КАНАДЫ, ЯПОНИИ, ВЕЛИКОБРИТАНИИ, ГЕРМАНИИ, ИТАЛИИ, А ТАКЖЕ МНОГИХ ДРУГИХ СТРАН ЗАПАДНОЙ ЕВРОПЫ НАХОДИТСЯ В ОДНОМ И ТОМ ЖЕ «КОРИДОРЕ»: ОТ 20 ДО 25% . ЭТО ЗНАЧИТ, ЧТО К ДОВОЛЬНО ЧАСТО ВСТРЕЧАЮЩЕМУСЯ В ЛИТЕРАТУРЕ УТВЕРЖДЕНИЮ О « ДЕИНДУСТРИАЛИЗАЦИИ » СТРАН ЗАПАДА НУЖНО ОТНОСИТЬСЯ КАК К ЯВНОМУ ПРЕУВЕЛИЧЕНИЮ



МАКРОСТРУКТУРА

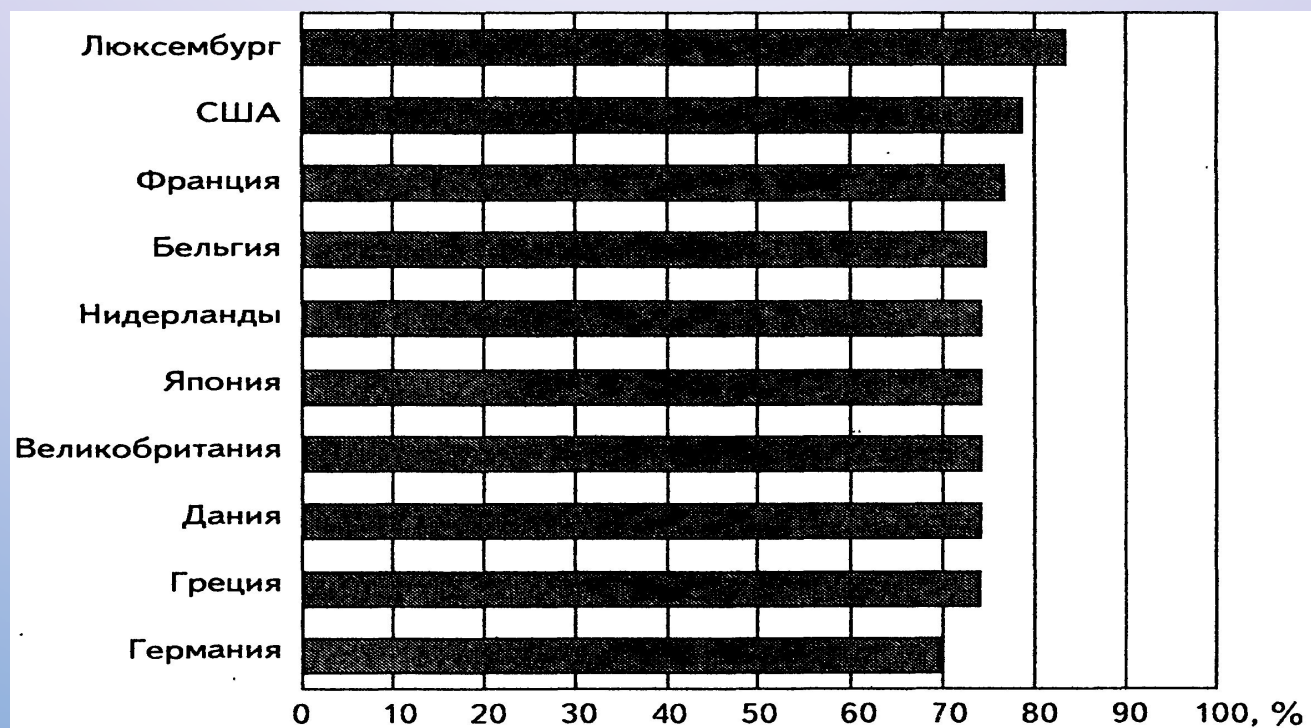
- ВО-ВТОРЫХ, НУЖНО ИМЕТЬ В ВИДУ, ЧТО БОЛЬШИНСТВО РАЗВИВАЮЩИХСЯ СТРАН И В НАШИ ДНИ ПРОДОЛЖАЮТ ПРОВОДИТЬ ПОЛИТИКУ ИНДУСТРИАЛИЗАЦИИ. В ПЕРВУЮ ОЧЕРЕДЬ ЭТО ОТНОСИТСЯ К ТАКИМ КЛЮЧЕВЫМ РАЗВИВАЮЩИМСЯ СТРАНАМ КАК БРАЗИЛИЯ, МЕКСИКА, В ВВП КОТОРЫХ ДОЛЯ ПРОМЫШЛЕННОСТИ СОСТАВЛЯЕТ 20-30%; И ЭТО НЕ ГОВОРЯ УЖЕ О КИТАЕ. ДАЛЕЕ, НЕЛЬЗЯ НЕ УПОМЯНУТЬ И МНОГИЕ НИС АЗИИ, КОТОРЫЕ ЧАСТО НАЗЫВАЮТ СТРАНАМИ «ВНЕШНЕ ОРИЕНТИРОВАННОЙ ИНДУСТРИАЛИЗАЦИИ». ВЫ ДОГАДАЛИСЬ, ЧТО В ДАННОМ СЛУЧАЕ РЕЧЬ ИДЕТ В ПЕРВУЮ ОЧЕРЕДЬ О РЕСПУБЛИКЕ КОРЕЯ, СИНГАПУРЕ, МАЛАЙЗИИ, ТАИЛАНДЕ, ИНДОНЕЗИИ, ВЬЕТНАМЕ. КСТАТИ, ДОЛЯ ПРОМЫШЛЕННОСТИ В СТРУКТУРЕ ВВП ЭТИХ СТРАН ДОСТИГАЕТ 40-50%.
- В-ТРЕТЬИХ, НЕЛЬЗЯ НЕ УЧИТЫВАТЬ СТРАНЫ С ПЕРЕХОДНОЙ ЭКОНОМИКОЙ, МНОГИЕ ИЗ КОТОРЫХ, НЕСМОТРА НА ПРЕОБЛАДАНИЕ НЕПРОИЗВОДСТВЕННОЙ СФЕРЫ, СОХРАНИЛИ ЗНАЧИТЕЛЬНЫЙ ПРОМЫШЛЕННЫЙ ПОТЕНЦИАЛ. В РОССИИ, УКРАИНЕ, БЕЛОРУССИИ, КАЗАХСТАНЕ, В ПОЛЬШЕ, ЧЕХИИ, СЛОВАКИИ, РУМЫНИИ ДОЛЯ ПРОМЫШЛЕННОСТИ В СТРУКТУРЕ ВВП НАХОДИТСЯ В ПРЕДЕЛАХ ОТ 30 ДО 40%

МАКРОСТРУКТУРА

- *ПОСТИНДУСТРИАЛЬНЫЙ ТИП* МАКРООТРАСЛЕВОЙ СТРУКТУРЫ НАЧАЛ ФОРМИРОВАТЬСЯ С ПЕРЕХОДОМ К ПОСТИНДУСТРИАЛЬНОМУ РАЗВИТИЮ МИРОВОГО ХОЗЯЙСТВА. КАК МЫ УЖЕ ОТМЕЧАЛИ, ЕДВА ЛИ НЕ ГЛАВНАЯ ОТЛИЧИТЕЛЬНАЯ ЧЕРТА ЭТОГО ЭТАПА ЗАКЛЮЧАЕТСЯ В РАСТУЩЕМ ПЕРЕВЕСЕ *СФЕРЫ УСЛУГ* НАД СФЕРОЙ МАТЕРИАЛЬНОГО ПРОИЗВОДСТВА.
- ПОСТИНДУСТРИАЛЬНУЮ СТАДИЮ РАЗВИТИЯ ПРОИЗВОДИТЕЛЬНЫХ СИЛ ИНОГДА НАЗЫВАЮТ «ЭКОНОМИКОЙ УСЛУГ». ЕЕ ОТЛИЧИТЕЛЬНАЯ ЗАКОНОМЕРНОСТЬ — ОПЕРЕЖАЮЩИЙ РОСТ СФЕРЫ УСЛУГ. НО РОЛЬ ЭТОЙ СФЕРЫ В СОВРЕМЕННОМ ХОЗЯЙСТВЕ СВЯЗАНА НЕ ТОЛЬКО С ЕЕ ПРЕОБЛАДАНИЕМ В СТРУКТУРЕ ЭКОНОМИКИ. ИМЕННО В СФЕРЕ УСЛУГ В НАШИ ДНИ ФОРМИРУЮТСЯ ТАКИЕ КЛЮЧЕВЫЕ ФАКТОРЫ ЭКОНОМИЧЕСКОГО РОСТА, КАК НАУЧНОЕ ЗНАНИЕ, НЕМАТЕРИАЛЬНЫЕ ФОРМЫ НАКОПЛЕНИЯ, ИНФОРМАЦИОННЫЕ ТЕХНОЛОГИИ, А ТАКЖЕ ГЛОБАЛИЗАЦИЯ ХОЗЯЙСТВЕННОЙ ДЕЯТЕЛЬНОСТИ.
- ИНОГДА ВСЕ УСЛУГИ ПОДРАЗДЕЛЯЮТ НА *ПРОИЗВОДСТВЕННЫЕ* И *ПОТРЕБИТЕЛЬСКИЕ*. ЧАЩЕ ВЫДЕЛЯЮТ ЧЕТЫРЕ ОСНОВНЫЕ ГРУППЫ УСЛУГ: 1) *ОБЩЕСТВЕННЫЕ* (ТРАНСПОРТ, ТОРГОВЛЯ, СВЯЗЬ, КОММУНАЛЬНЫЕ УСЛУГИ, ОБЩЕСТВЕННОЕ ПИТАНИЕ, РЕМОНТ И ОБСЛУЖИВАНИЕ ТЕХНИКИ), 2) *ЛИЧНЫЕ* (ГОСТИНИЧНЫЙ ТУРИСТСКО-

МАКРОСТРУКТУРА

- ЕСТЕСТВЕННО, ЧТО МЫ С ВАМИ ОБРАТИМ ОСОБОЕ ВНИМАНИЕ ПРЕЖДЕ ВСЕГО НА ТЕ ПОСТИНДУСТРИАЛЬНЫЕ СТРАНЫ ЗАПАДА, ГДЕ ЭТОТ ПОКАЗАТЕЛЬ НАИБОЛЕЕ ВЫСОК И ПРЕВЫШАЕТ 70%. НЫНЕ 10 ТАКИХ СТРАН, ПРИЧЕМ СОСТАВ ИХ, ВКЛЮЧАЮЩИЙ ЧАСТЬ «БОЛЬШОЙ СЕМЕРКИ» И НЕСКОЛЬКО ВЫСОКОРАЗВИТЫХ СТРАН ЗАПАДНОЙ ЕВРОПЫ, ВПОЛНЕ ЗАКОНОМЕРЕН. МОЖНО ДОБАВИТЬ, ЧТО БОЛЕЕ ЧЕМ В ПОЛОВИНЕ ИЗ НИХ ДОЛЯ СФЕРЫ УСЛУГ В СТРУКТУРЕ ЗАНЯТОСТИ ЭАН ЕЩЕ ВЫШЕ, ЧЕМ В СТРУКТУРЕ- ВВП.



МАКРОСТРУКТУРА

- ЧТОБЫ ЗАКОНЧИТЬ ХАРАКТЕРИСТИКУ МАКРООТРАСЛЕВОЙ СТРУКТУРЫ МИРОВОГО ХОЗЯЙСТВА, УПОМЯНЕМ ЕЩЕ О ТОМ, ЧТО ВО ВСЕЙ ЗАПАДНОЙ ЛИТЕРАТУРЕ ПРИ ЭТОМ ИСПОЛЬЗУЕТСЯ ПОДРАЗДЕЛЕНИЕ ЕЕ НА ТРИ СЕКТОРА — ПЕРВИЧНЫЙ, ВТОРИЧНЫЙ И ТРЕТИЧНЫЙ. *ПЕРВИЧНЫЙ СЕКТОР* ВКЛЮЧАЕТ ОТРАСЛИ, СВЯЗАННЫЕ С ИСПОЛЬЗОВАНИЕМ ПРИРОДНЫХ УСЛОВИЙ И РЕСУРСОВ — СЕЛЬСКОЕ И ЛЕСНОЕ ХОЗЯЙСТВО, РЫБОЛОВСТВО И ГОРНОДОБЫВАЮЩУЮ ПРОМЫШЛЕННОСТЬ. *ВТОРИЧНЫЙ СЕКТОР* ОХВАТЫВАЕТ ОТРАСЛИ ОБРАБАТЫВАЮЩЕЙ ПРОМЫШЛЕННОСТИ И СТРОИТЕЛЬСТВО. А К *ТРЕТИЧНОМУ СЕКТОРУ* **ОТНОСЯТ В** ОСНОВНОМ ОТРАСЛИ СФЕРЫ УСЛУГ. В СВЯЗИ С РАЗРАСТАНИЕМ ЭТОЙ СФЕРЫ В ПОСЛЕДНЕЕ ВРЕМЯ В НЕЙ СТАЛИ ВЫДЕЛЯТЬ *ЧЕТВЕРТИЧНЫЙ СЕКТОР*, ПОД КОТОРЫМ ПОНИМАЮТ ПРЕЖДЕ ВСЕГО ВСЮ РАЗНООБРАЗНУЮ ДЕЯТЕЛЬНОСТЬ, СВЯЗАННУЮ С ИНФОРМАТИКОЙ. С НЕДАВНИХ ПОР УПОМИНАНИЕ О ТРЕХ ЭТИХ СЕКТОРАХ ВОШЛО И В ОТЕЧЕСТВЕННУЮ ЛИТЕРАТУРУ, ВКЛЮЧАЯ ДАЖЕ ШКОЛЬНЫЕ УЧЕБНИКИ ПО ГЕОГРАФИИ. ЧТО ЖЕ КАСАЕТСЯ ЗАПАДНЫХ УЧЕБНИКОВ ПО ЭТОМУ ПРЕДМЕТУ, ТО В НИХ ВСЕГДА СНАЧАЛА РАССМАТРИВАЮТСЯ ПЕРВИЧНЫЕ, ЗА НИМИ — ВТОРИЧНЫЕ И ДАЛЕЕ — ТРЕТИЧНЫЕ ОТРАСЛИ. У НАС ЖЕ, КАК ВЫ ЗНАЕТЕ, СХЕМА ИЗУЧЕНИЯ ДРУГАЯ: ПРОМЫШЛЕННОСТЬ — СЕЛЬСКОЕ

МЕЗОСТРУКТУРА

- МЕЗОСТРУКТУРА (МЕЗООТРАСЛЕВАЯ СТРУКТУРА) МИРОВОГО ХОЗЯЙСТВА ОТРАЖАЕТ ОСНОВНЫЕ ПРОПОРЦИИ, СКЛАДЫВАЮЩИЕСЯ ВНУТРИ ПРОМЫШЛЕННОСТИ, СЕЛЬСКОГО ХОЗЯЙСТВА, ТРАНСПОРТА, ТОРГОВЛИ, НЕПРОИЗВОДСТВЕННОЙ СФЕРЫ. ЕСЛИ НАЧАТЬ С ПРОМЫШЛЕННОСТИ МИРА, ТО В ЭПОХУ НТР В НЕЙ ПРЕЖДЕ ВСЕГО ИЗМЕНИЛОСЬ СООТНОШЕНИЕ МЕЖДУ ДОБЫВАЮЩИМИ И ОБРАБАТЫВАЮЩИМИ ОТРАСЛЯМИ. ДОЛЯ ДОБЫВАЮЩЕЙ ПРОМЫШЛЕННОСТИ ТОЛЬКО В 1980-2000 ГГ. УМЕНЬШИЛАСЬ С 15 ДО 3%, А ДОЛЯ ОБРАБАТЫВАЮЩИХ ОТРАСЛЕЙ НАМНОГО ВОЗРОСЛА. В СТРУКТУРЕ ОБРАБАТЫВАЮЩЕЙ ПРОМЫШЛЕННОСТИ ВНЕ КОНКУРЕНТНОЕ ПЕРВОЕ МЕСТО (45%) ДАВНО УЖЕ ЗАНИМАЕТ МАШИНОСТРОИТЕЛЬНЫЙ КОМПЛЕКС, А ВТОРОЕ (17%) — ХИМИЧЕСКИЙ.
- В СТРУКТУРЕ СЕЛЬСКОГО ХОЗЯЙСТВА СДВИГИ ГОРАЗДО МЕНЕЕ РАДИКАЛЬНЫ, НО ТЕМ НЕ МЕНЕЕ И ОНИ ПРОИСХОДЯТ. В ЧАСТНОСТИ, ПРОПОРЦИЯ МЕЖДУ РАСТЕНИЕВОДСТВОМ И ЖИВОТНОВОДСТВОМ ИЗМЕНЯЕТСЯ В ПОЛЬЗУ ВТОРОЙ ИЗ ЭТИХ ОТРАСЛЕЙ. ТО ЖЕ МОЖНО СКАЗАТЬ И О СТРУКТУРЕ ТРАНСПОРТА, ГДЕ РАСТЕТ ЗНАЧЕНИЕ ТАКИХ БОЛЕЕ НОВЫХ ЕГО ВИДОВ КАК АВТОМОБИЛЬНЫЙ, ВОЗДУШНЫЙ, ТРУБОПРОВОДНЫЙ. В СТРУКТУРЕ СВЯЗИ, КАК ВЫ УЖЕ ДОГАДАЛИСЬ, ОСНОВНЫЕ ИЗМЕНЕНИЯ ОБУСЛОВЛЕННЫ ВНЕДРЕНИЕМ ИНФОРМАЦИОННЫХ ТЕХНОЛОГИЙ

МИКРОСТРУКТУРА

- О МИКРОСТРУКТУРЕ (МИКРООТРАСЛЕВОЙ СТРУКТУРЕ) МИРОВОГО ХОЗЯЙСТВА ОБЫЧНО ПИШУТ РЕЖЕ, НО ЭТО НЕПРАВИЛЬНО, ПОСКОЛЬКУ ИМЕННО ОНА БЫСТРЕЕ ВСЕГО РЕАГИРУЕТ НА МНОГИЕ ДОСТИЖЕНИЯ НТР, КАСАЮЩИЕСЯ ОТДЕЛЬНЫХ ПОДОТРАСЛЕЙ И ВИДОВ ПРОДУКЦИИ. В ПЕРВУЮ ОЧЕРЕДЬ ЭТО ОТНОСИТСЯ К ВЫСОКОТЕХНОЛОГИЧНЫМ И НАУКОЕМКИМ ПОД ОТРАСЛЯМ И ВИДАМ ПРОДУКЦИИ, КОТОРЫЕ ВЫПОЛНЯЮТ ФУНКЦИЮ СВОЕГО РОДА «КАТАЛИЗАТОРОВ» НАУЧНО-ТЕХНИЧЕСКОГО ПРОГРЕССА. К ЧИСЛУ ТАКИХ ОТРАСЛЕЙ ПРИНЯТО ОТНОСИТЬ ПРОИЗВОДСТВО КОМПЬЮТЕРОВ, КОММУНИКАЦИОННОГО И ОФИСНОГО ОБОРУДОВАНИЯ, АВИАКОСМИЧЕСКОЙ ТЕХНИКИ, ЛАЗЕРНОЙ ТЕХНИКИ, СРЕДСТВ АВТОМАТИЗАЦИИ, МИКРОБИОЛОГИЧЕСКИХ И ФАРМАЦЕВТИЧЕСКИХ ПРЕПАРАТОВ И Т.Д. ИМЕННО ПОД ВОЗДЕЙСТВИЕМ СДВИГОВ В МИКРОСТРУКТУРЕ ПРЕЖДЕ ВСЕГО И ПРОИСХОДИТ ЕЕ *ДИВЕРСИФИКАЦИЯ* (ДРОБЛЕНИЕ). ИНТЕРЕСНО И ТО, ЧТО ДОЛЯ НАУКОЕМКОЙ ПРОДУКЦИИ И В ЭКСПОРТЕ И В ИМПОРТЕ ИЗДЕЛИЙ ОБРАБАТЫВАЮЩЕЙ ПРОМЫШЛЕННОСТИ РАСТЕТ ЕЩЕ БЫСТРЕЕ, ЧЕМ В ИХ ПРОИЗВОДСТВЕ.

- В ЗАКЛЮЧЕНИЕ РАЗГОВОРА ОБ ОТРАСЛЕВОЙ СТРУКТУРЕ МИРОВОГО ХОЗЯЙСТВА ХОТЕЛОСЬ БЫ ЗАТРОНУТЬ ВОПРОС О МЕСТЕ В НЕМ Т.Н. ТЕНЕВОЙ ЭКОНОМИКИ. УЧТИТЕ, ЧТО ТАКАЯ ЭКОНОМИКА МОЖЕТ БЫТЬ ФОРМАЛЬНО НЕ ЗАПРЕЩЕНА ЗАКОНОМ, НО СТАНОВИТСЯ НЕОФИЦИАЛЬНОЙ («НЕФОРМАЛЬНОЙ», «СЕРОЙ»), ПОСКОЛЬКУ НЕ НАХОДИТ ОТРАЖЕНИЯ В БУХГАЛТЕРСКИХ И ТАМОЖЕННЫХ ДОКУМЕНТАХ. НО ОНА МОЖЕТ БЫТЬ И ЗАВЕДОМО ПРОТИВОЗАКОННОЙ («ЧЕРНОЙ») ИЗ-ЗА СВОЕГО НЕЛЕГАЛЬНОГО И ТЕМ БОЛЕЕ КРИМИНАЛЬНОГО ХАРАКТЕРА.
- ОТРАСЛЕВАЯ СТРУКТУРА ХОЗЯЙСТВА РОССИИ ДО СРАВНИТЕЛЬНО НЕДАВНЕГО ВРЕМЕНИ ОТЛИЧАЛАСЬ ВЫСОКОЙ ДОЛЕЙ ПЕРВИЧНОГО И ВТОРИЧНОГО СЕКТОРОВ И ЯВНО ЗАНИЖЕННОЙ ДОЛЕЙ НЕПРОИЗВОДСТВЕННОЙ СФЕРЫ. НО ЗА ВРЕМЯ РЫНОЧНЫХ РЕФОРМ В ЭТОЙ СТРУКТУРЕ ПРОИЗОШЛИ ЗНАЧИТЕЛЬНЫЕ ИЗМЕНЕНИЯ. В 2006 Г. ДОЛЯ СЕЛЬСКОГО ХОЗЯЙСТВА В ВВП СНИЗИЛАСЬ ДО 5%, ДОЛЯ ПРОМЫШЛЕННОСТИ (И СТРОИТЕЛЬСТВА) — ДО 35%, ТОГДА КАК ДОЛЯ СФЕРЫ УСЛУГ ВОЗРОСЛА С 25% В 1980 Г. ДО 60% (ТЕ ЖЕ ПОКАЗАТЕЛИ ПО ЗАНЯТОСТИ — 13 И 64%), ЧТО СВИДЕТЕЛЬСТВУЕТ О ВСТУПЛЕНИИ СТРАНЫ НА ПУТЬ ПОСТИНДУСТРИАЛЬНОГО РАЗВИТИЯ. ОДНАКО ДОЛЯ ВЫСОКОТЕХНОЛОГИЧНЫХ ПРОИЗВОДСТВ В ЭКОНОМИКЕ РОССИИ ЕЩЕ НИЗКА. НЕЛЬЗЯ ЗАКРЫВАТЬ ГЛАЗА И НА ТО, ЧТО ДОЛЯ ТЕНЕВОЙ ЭКОНОМИКИ В ВВП ВЫРОСЛА С 4% В КОНЦЕ 80-Х ГОДОВ ДО 20- 25% В СЕРЕДИНЕ 90-Х ГОДОВ. ПО НЕКОТОРЫМ ДАННЫМ В НАЧАЛЕ XXI В. В СФЕРЕ ТЕНЕВОЙ ЭКОНОМИКИ ЗАНЯТО 2/5 ВСЕГО ТРУДОСПОСОБНОГО

ТЕРРИТОРИАЛЬНАЯ СТРУКТУРА ХОЗЯЙСТВА

- ТЕРРИТОРИАЛЬНАЯ СТРУКТУРА ХОЗЯЙСТВА (ТСХ) — ОДНО ИЗ ВАЖНЕЙШИХ ПОНЯТИЙ СОЦИАЛЬНО-ЭКОНОМИЧЕСКОЙ ГЕОГРАФИИ. ТЕОРИЯ ТСХ ЕЩЕ В СОВЕТСКУЮ ЭПОХУ БЫЛА РАЗРАБОТАНА И.М. МАЕРГОЙЗОМ, П.М. АЛАМПИЕВЫМ, Г.М. ЛАППО И НЕКОТОРЫМИ ДРУГИМИ ВИДНЫМИ УЧЕНЫМИ, КОТОРЫЕ ПРЕДЛОЖИЛИ ВЫДЕЛЯТЬ УЗЛОВЫЕ И ЛИНЕЙНЫЕ ЭЛЕМЕНТЫ ТСХ, ВВЕЛИ ПОНЯТИЕ О КАРКАСНОМ И ОЧАГОВОМ ТИПАХ ТСХ И ДР. ТЕОРИЯ ТЕРРИТОРИАЛЬНОЙ СТРУКТУРЫ ХОЗЯЙСТВА, КОТОРУЮ МЫ УЖЕ УПОМИНАЛИ В ЛЕКЦИИ 3, ОСОБЕННО ВАЖНА ПОТОМУ, ЧТО ДАЕТ ПРЕДСТАВЛЕНИЕ О *ГЕОГРАФИЧЕСКОМ РИСУНКЕ* РАССЕЛЕНИЯ НАСЕЛЕНИЯ И ЕГО ХОЗЯЙСТВЕННОЙ ДЕЯТЕЛЬНОСТИ.
- ВСЕ ЭТО В ПЕРВУЮ ОЧЕРЕДЬ ОТНОСИТСЯ К ТСХ ОТДЕЛЬНЫХ СТРАН, КОТОРАЯ МОЖЕТ БЫТЬ *МОНОЦЕНТРИЧЕСКОЙ* (ОДНОЦЕНТРОВОЙ), *ПОЛИЦЕНТРИЧЕСКОЙ* (МНОГОЦЕНТРОВОЙ) ИЛИ *СМЕШАННОЙ*, ПЕРЕХОДНОЙ. КО ВСЕМУ МИРОВОМУ ХОЗЯЙСТВУ ОТНЕСТИ ДАННОЕ ПОНЯТИЕ ЗНАЧИТЕЛЬНО СЛОЖНЕЕ. НО ВСЕ ЖЕ ПОПЫТАЕМСЯ ВЫЯСНИТЬ НЕКОТОРЫЕ ТИПИЧНЫЕ ЧЕРТЫ ТСХ, ХАРАКТЕРНЫЕ ДЛЯ ЭКОНОМИЧЕСКИ РАЗВИТЫХ И РАЗВИВАЮЩИХСЯ СТРАН МИРА.

ТЕРРИТОРИАЛЬНАЯ СТРУКТУРА ХОЗЯЙСТВА

- ЕСЛИ НАЧАТЬ С ТСХ ЭКОНОМИЧЕСКИХ РАЗВИТЫХ С Т Р А Н, ТО НУЖНО ПРЕЖДЕ ВСЕГО ОТМЕТИТЬ, ЧТО НА ПРОТЯЖЕНИИ СТОЛЕТИЙ В НИХ ФОРМИРОВАЛАСЬ ТЕРРИТОРИАЛЬНАЯ СТРУКТУРА ХОЗЯЙСТВА, ОТЛИЧАЮЩАЯСЯ ОЧЕНЬ ВЫСОКОЙ СТЕПЕНЬЮ ЗРЕЛОСТИ. ОСНОВУ ТАКОЙ ТСХ ОБРАЗУЮТ САМЫЕ РАЗНООБРАЗНЫЕ ПРОМЫШЛЕННЫЕ, СЕЛЬСКОХОЗЯЙСТВЕННЫЕ, НАУЧНО-ПРОИЗВОДСТВЕННЫЕ, РЕКРЕАЦИОННЫЕ РАЙОНЫ, ГОРОДСКИЕ АГЛОМЕРАЦИИ РАЗНЫХ РАНГОВ, ТРАНСПОРТНЫЕ УЗЛЫ И МАГИСТРАЛИ, ФОРМИРУЮЩИЕ СВОЕГО РОДА *ОПОРНЫЙ КАРКАС* ТЕРРИТОРИИ, ПРИЧЕМ ТЕПЕРЬ УЖЕ НЕ ТОЛЬКО ОТДЕЛЬНЫХ СТРАН, НО И ЦЕЛЫХ — В ТОМ ЧИСЛЕ ИНТЕГРАЦИОННЫХ — РЕГИОНОВ. РАЗУМЕЕТСЯ, ВСЕ ЭТО РАЗНООБРАЗИЕ В ОДНОЙ ЛЕКЦИИ МЫ ОХВАТИТЬ НЕ СМОЖЕМ. НО С ОСНОВНЫМИ ТИПАМИ ЭКОНОМИЧЕСКИХ РАЙОНОВ, ХАРАКТЕРНЫХ ДЛЯ РАЗВИТЫХ СТРАН МИРА, МЫ СЕЙЧАС ПОЗНАКОМИМСЯ. ВСЕГО ТАКИХ ТИПОВ ЧЕТЫРЕ.

ТЕРРИТОРИАЛЬНАЯ СТРУКТУРА ХОЗЯЙСТВА

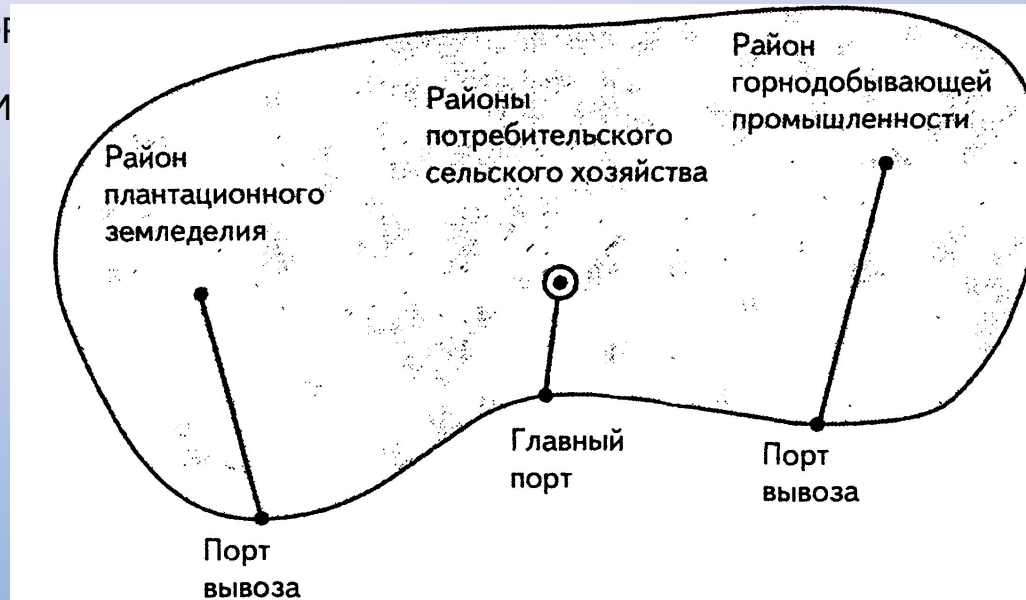
- ВО-ПЕРВЫХ, ЭТО *ВЫСОКОРАЗВИТЫЕ РАЙОНЫ* — УРБАНИЗИРОВАННЫЕ И БЫСТРО ПРОГРЕССИРУЮЩИЕ, КОТОРЫЕ ЯВЛЯЮТСЯ В ПЕРВУЮ ОЧЕРЕДЬ СРЕДОТОЧИЕМ ВЫСОКОТЕХНОЛОГИЧНЫХ ПРОИЗВОДСТВ, ИНФОРМАЦИОННО-КОММУНИКАЦИОННЫХ ТЕХНОЛОГИЙ, ФИНАНСОВОЙ ДЕЯТЕЛЬНОСТИ, НАУКИ И НАУЧНОГО ОБСЛУЖИВАНИЯ, ФУНКЦИЙ УПРАВЛЕНИЯ. ВЫ УЖЕ ДОГАДАЛИСЬ, ЧТО ТАКИЕ РАЙОНЫ СВЯЗАНЫ ПРЕЖДЕ ВСЕГО С ГЛОБАЛЬНЫМИ ГОРОДАМИ — БОЛЬШИМ ТОКИО, БОЛЬШИМ НЬЮ-ЙОРКОМ, БОЛЬШИМ ЛОНДОНОМ, БОЛЬШИМ ПАРИЖЕМ И ДР. А В ШКОЛЬНОМ УЧЕБНИКЕ ДЛЯ 10 КЛАССА В КАЧЕСТВЕ ПРИМЕРА ПРИВОДИТСЯ ШТАТ КАЛИФОРНИЯ, ГДЕ НАХОДЯТСЯ ДВА ГЛОБАЛЬНЫХ ГОРОДА — ЛОС-АНДЖЕЛЕС И САН-ФРАНЦИСКО. КАЛИФОРНИЯ — ТРЕТИЙ ПО ПЛОЩАДИ И ПЕРВЫЙ ПО НАСЕЛЕНИЮ СРЕДИ ПЯТИДЕСЯТИ ШТАТОВ США. ПО ЧИСЛУ ЖИТЕЛЕЙ (36 МЛН) ОН ПРЕВОСХОДИТ ОГРОМНУЮ КАНАДУ. ПЕРВОЕ МЕСТО ОН ЗАНИМАЕТ И ПО ОБЪЕМУ ВВП (1,2 ТРЛН ДОЛЛ.). ЕСЛИ БЫ КАЛИФОРНИЯ БЫЛА САМОСТОЯТЕЛЬНЫМ ГОСУДАРСТВОМ, ТО ПО ЭТОМУ ПОКАЗАТЕЛЮ ЕЕ ВО ВСЕМ МИРЕ ОПЕРЕЖАЛИ БЫ ТОЛЬКО ШЕСТЬ СТРАН.
- ВО-ВТОРЫХ, ЭТО *СТАРО ПРОМЫШЛЕННЫЕ РАЙОНЫ*, КОТОРЫЕ В БОЛЬШИНСТВЕ СВОЕМ ВОЗНИКЛИ ЕЩЕ В ЭПОХУ ПРОМЫШЛЕННОЙ РЕВОЛЮЦИИ XVIII — XIX ВВ., КОГДА ОНИ ВЫПОЛНЯЛИ РОЛЬ ЛИДЕРОВ. НО ТЕПЕРЬ В ЭТИХ РАЙОНАХ ОБЫЧНО ПРЕОБЛАДАЮТ СТАРЫЕ ОТРАСЛИ ПРОМЫШЛЕННОСТИ (ГОРНОДОБЫВАЮЩАЯ, МЕТАЛЛУРГИЯ, СУДОСТРОЕНИЕ, ТЕКСТИЛЬНАЯ). ОБЫЧНО ОНИ СИЛЬНО ОТСТАЮТ ОТ ВЫСОКОРАЗВИТЫХ, СТРАДАЮТ ОТ ЭМИГРАЦИИ И ЗАГРЯЗНЕНИЯ ОКРУЖАЮЩЕЙ СРЕДЫ. ОТСЮДА И ИХ ДРУГОЕ НАИМЕНОВАНИЕ — *ДЕПРЕССИВНЫЕ*

ТЕРРИТОРИАЛЬНАЯ СТРУКТУРА ХОЗЯЙСТВА

- В-ТРЕТЬИХ, ЭТО *АГРАРНЫЕ РАЙОНЫ* РАЗВИТЫХ СТРАН ЗАПАДА, МНОГИЕ ИЗ КОТОРЫХ И В НАШИ ДНИ ВСЕ ЕЩЕ ПРОДОЛЖАЮТ ОСТАВАТЬСЯ БОЛЕЕ ОТСТАЛЫМИ И БЕДНЫМИ. ИХ ПРИМЕРАМИ МОГУТ СЛУЖИТЬ ЮГ ИТАЛИИ, ЗАНИМАЮЩИЙ $3/5$ ЕЕ ТЕРРИТОРИИ, НО ДАЮЩИЙ ЛИШЬ $1/5$ ПРОМЫШЛЕННОЙ ПРОДУКЦИИ, ЦЕНТРАЛЬНАЯ, ЮГО-ЗАПАДНАЯ И СЕВЕРО-ЗАПАДНАЯ ЧАСТИ ИСПАНИИ, ЮЖНЫЕ РАЙОНЫ ПОРТУГАЛИИ И ГРЕЦИИ.
- В-ЧЕТВЕРТЫХ, ЭТО *РАЙОНЫ НОВОГО ОСВОЕНИЯ*, ВОШЕДШИЕ В ОРБИТУ МИРОВОГО ХОЗЯЙСТВА УЖЕ В ЭПОХУ НТР. В БОЛЬШИНСТВЕ СВОЕМ ОНИ ОТНОСЯТСЯ К КАТЕГОРИИ РАЙОНОВ С ОЧЕНЬ БОГАТЫМИ ПРИРОДНЫМИ РЕСУРСАМИ, НО МАЛО НАСЕЛЕННЫ И ТРУДНОДОСТУПНЫ. К ТАКИМ РАЙОНАМ НА ЗАПАДЕ ПРИНЯТО ОТНОСИТЬ СЕВЕР КАНАДЫ, АЛЯСКУ, ГРЕНЛАНДИЮ, СЕВЕРНУЮ ЧАСТЬ СКАНДИНАВИИ, А ТАКЖЕ БОЛЬШУЮ ЧАСТЬ ТЕРРИТОРИИ АВСТРАЛИИ. ВМЕСТЕ ОНИ ЗАНИМАЮТ ПРИМЕРНО 18 МЛН КМ², Т.Е. ВПОЛНЕ СРАВНИМЫ С РОССИЕЙ. ВПРОЧЕМ К РАЙОНАМ НОВОГО ОСВОЕНИЯ СЛЕДУЕТ, ВИДИМО, ОТНЕСТИ И НЕКОТОРЫЕ МОРСКИЕ АКВАТОРИИ, ГДЕ ВЕДЕТСЯ ДОБЫЧА НЕФТИ И ГАЗА — НАПРИМЕР, МЕКСИКАНСКИЙ ЗАЛИВ, СЕВЕРНОЕ МОРЕ.

ТЕРРИТОРИАЛЬНАЯ СТРУКТУРА ХОЗЯЙСТВА

- ТЭСХ РАЗВИВАЮЩИХСЯ СТРАН В ЗНАЧИТЕЛЬНОЙ МЕРЕ ИНАЯ. КОНЕЧНО, В НЕКОТОРЫХ ИЗ НИХ ОНА УЖЕ ДОСТИГЛА ДОВОЛЬНО ВЫСОКОГО УРОВНЯ ЗРЕЛОСТИ И ТОЖЕ ОТЛИЧАЕТСЯ СЛОЖНОСТЬЮ И ИЕРАРХИЧНОСТЬЮ СВОЕГО СОСТАВА. ЭТО ОТНОСИТСЯ, НАПРИМЕР, К КИТАЮ С ЕГО ЭКОНОМИЧЕСКИМИ ЗОНАМИ И РАЙОНАМИ, К ИНДИИ С ЕЕ «КОРИДОРАМИ РОСТА». НО В ДЕСЯТКАХ РАЗВИВАЮЩИХСЯ СТРАН ЕЩЕ В ТОЙ ИЛИ ИНОЙ МЕРЕ СОХРАНЯЕТСЯ ПРЕЖНИЙ *КОЛОНИАЛЬНЫЙ ТИП ТЭСХ*, ДЛЯ КОТОРОГО ХАРАКТЕРНЫ ВЫСОКАЯ СТЕПЕНЬ ЗРЕЛОСТИ И «КАРКАСНОСТИ», НАСЫЩЕННОСТИ Т.П.



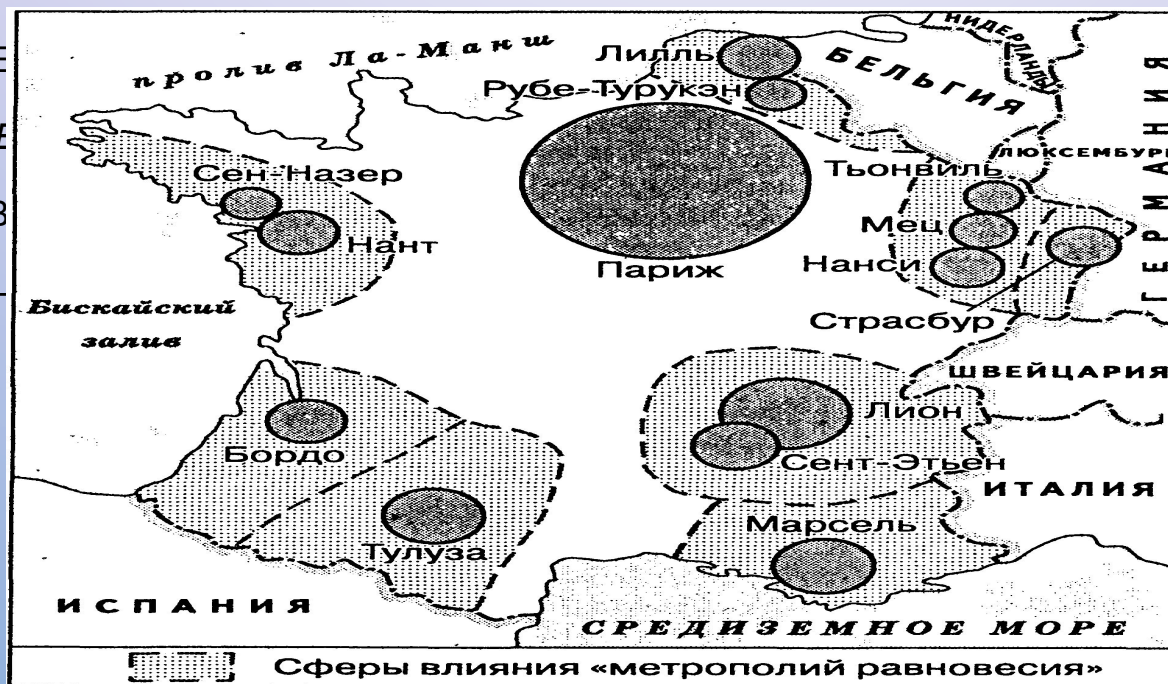
РЕГИОНАЛЬНАЯ ПОЛИТИКА

- РЕГИОНАЛЬНАЯ ПОЛИТИКА ПРЕДСТАВЛЯЕТ СОБОЙ СИСТЕМУ ЗАКОНОДАТЕЛЬНЫХ, АДМИНИСТРАТИВНЫХ, ЭКОНОМИЧЕСКИХ И ПРИРОДООХРАННЫХ МЕР, СПОСОБСТВУЮЩИХ БОЛЕЕ РАЦИОНАЛЬНОМУ РАЗМЕЩЕНИЮ ПРОИЗВОДИТЕЛЬНЫХ СИЛ. РЕГИОНАЛЬНАЯ ПОЛИТИКА ЗАРОДИЛАСЬ В ЭКОНОМИЧЕСКИ РАЗВИТЫХ СТРАНАХ ЗАПАДА ЕЩЕ В ПЕРИОД МЕЖДУ ДВУМЯ МИРОВЫМИ ВОЙНАМИ И ПОЛУЧИЛА ШИРОКОЕ РАСПРОСТРАНЕНИЕ В США, НО В ПОСЛЕДНИЕ ДЕСЯТИЛЕТИЯ ОНА БОЛЕЕ ВСЕГО ХАРАКТЕРНА ДЛЯ СТРАН ЕВРОСОЮЗА. ОБОБЩАЯ, МОЖНО НАЗВАТЬ ПЯТЬ ГЛАВНЫХ НАПРАВЛЕНИЙ РЕГИОНАЛЬНОЙ ПОЛИТИКИ СТРАН ЗАПАДА.
- ПЕРВОЕ НАПРАВЛЕНИЕ ЗАКЛЮЧАЕТСЯ В *ВЫРАВНИВАНИИ УРОВНЕЙ СОЦИАЛЬНО-ЭКОНОМИЧЕСКОГО РАЗВИТИЯ* БОЛЕЕ ПЕРЕДОВЫХ И БОЛЕЕ ОТСТАЛЫХ РАЙОНОВ. ЭТОМУ ВОПРОСУ В ЕВРОСОЮЗЕ УДЕЛЯЕТСЯ ОСОБОЕ ВНИМАНИЕ И ДОСТИГНУТЫ УЖЕ ВПЕЧАТЛЯЮЩИЕ УСПЕХИ, ХОТЯ, КОНЕЧНО, БОЛЬШИЕ РАЗЛИЧИЯ ЕЩЕ ОСТАЮТСЯ. ДО РАСШИРЕНИЯ ЕВРОСОЮЗА В 2004 Г. ПО ПОКАЗАТЕЛЮ ДУШЕВОГО ВВП ВЫСОКОРАЗВИТЫЕ РАЙОНЫ (ГАМБУРГ, БРЕМЕН, БАВАРИЯ В ГЕРМАНИИ, БОЛЬШОЙ ПАРИЖ, БОЛЬШОЙ ЛОНДОН, БРЮССЕЛЬ, ВЕНА, ЛЮКСЕМБУРГ) ПРЕВОСХОДИЛИ ОТСТАЛЫЕ РАЙОНЫ ПОРТУГАЛИИ ИЛИ ГРЕЦИИ В 15 РАЗ

РЕГИОНАЛЬНАЯ ПОЛИТИКА

ВТОРОЕ НАПРАВЛЕНИЕ ЗАКЛЮЧАЕТСЯ В СДЕРЖИВАНИИ ГИПЕРТРОФИРОВАННОГО РОСТА ГОРОДСКИХ АГЛОМЕРАЦИЙ, ОСОБЕННО СТОЛИЧНЫХ СВЕРХГОРОДОВ. ЗДЕСЬ В КАЧЕСТВЕ ПРИМЕРА МОЖНО ПРИВЕСТИ ВЕЛИКОБРИТАНИЮ, ГДЕ ДЛЯ РАЗГРУЗКИ АГЛОМЕРАЦИЙ БЫЛИ ПОСТРОЕНЫ 35 НОВЫХ ГОРОДОВ. НЕ МЕНЕЕ ИНТЕРЕСЕН И ПРИМЕР ФРАНЦИИ С ПЯТЬЮ НОВЫМИ ГОРОДАМИ-СПУТНИКАМИ ПАРИЖА И ПРОГРАММОЙ СОЗДАНИЯ ВОСЬМИ РЕГИОНАЛЬНЫХ ЦЕНТРОВ («МЕТРОПОЛИЙ РАВНОВЕСИЯ»), КОТОРЫЕ ПРИЗВАНЫ НЕСКОЛЬКО УМЕНЬШИТЬ СЛИШКОМ БОЛЬШУЮ РОЛЬ ПАРИЖА.

ТРЕТЬЕ НАПРАВЛЕНИЕ
СТАРОПРОМЫШЛЕННЫХ
ЯРКИХ ПРИМЕРОВ
ВПЕЧАТЛЕНИЯМ —



ИХ
ОЙ ЖИЗНИ. ОДИН ИХ
ДИТЬ ПО ЛИЧНЫМ

РЕГИОНАЛЬНАЯ ПОЛИТИКА

- ЧЕТВЕРТОЕ НАПРАВЛЕНИЕ ЗАКЛЮЧАЕТСЯ В *ПОДЪЕМЕ ОТСТАЛЫХ АГРАРНЫХ РАЙОНОВ*, ГДЕ НЕ ТОЛЬКО ПРЕОБРАЗУЕТСЯ СЕЛЬСКОЕ ХОЗЯЙСТВО, НО И СОЗДАЮТСЯ ИНДУСТРИАЛЬНЫЕ «ПОЛЮСА РОСТА» — КАК НА ЮГЕ ИТАЛИИ. НУ, А ПЯТОЕ НАПРАВЛЕНИЕ — ПРОДОЛЖЕНИЕ РАЗВИТИЯ ТЕХ *РАЙОНОВ НОВОГО ОСВОЕНИЯ*, КОТОРЫЕ МЫ УЖЕ НАЗЫВАЛИ.
- РЕГИОНАЛЬНАЯ ПОЛИТИКА В РАЗВИВАЮЩИХСЯ СТРАНАХ ИМЕЕТ ПРИМЕРНО ТЕ ЖЕ НАПРАВЛЕНИЯ, КРОМЕ ПОДЪЕМА СТАРОПРОМЫШЛЕННЫХ РАЙОНОВ. ИНТЕРЕСНО, ЧТО ДЛЯ ПОДЪЕМА БОЛЕЕ ОТСТАЛЫХ ВНУТРЕННИХ РАЙОНОВ МНОГИЕ СТРАНЫ (БРАЗИЛИЯ, ТАНЗАНИЯ, НИГЕРИЯ, КОТ-Д'ИВУАР) ПОШЛИ ДАЖЕ НА ТАКУЮ МЕРУ КАК ПЕРЕНОС СВОИХ СТОЛИЦ. ИЗ СТРАН С ПЕРЕХОДНОЙ ЭКОНОМИКОЙ РЕГИОНАЛЬНАЯ ПОЛИТИКА ИМЕЕТ ОСОБОЕ ЗНАЧЕНИЕ ДЛЯ РОССИИ — КАК САМОЙ БОЛЬШОЙ ПО ТЕРРИТОРИИ СТРАНЫ МИРА С ОЧЕНЬ РЕЗКИМИ ПРИРОДНЫМИ И СОЦИАЛЬНО-ЭКОНОМИЧЕСКИМИ КОНТРАСТАМИ, С ПОДРАЗДЕЛЕНИЕМ РЕГИОНОВ НА ДОТАЦИОННЫЕ И РЕГИОНЫ-ДОНОРЫ.